

**СВЕДЕНИЯ О ГРАНИЦАХ НАСЕЛЕННЫХ ПУНКТОВ,
ВХОДЯЩИХ В СОСТАВ ЧЕЛЯБИНСКОГО ГОРОДСКОГО ОКРУГА
С ВНУТРИГОРОДСКИМ ДЕЛЕНИЕМ**

Сведения о границах населенных пунктов, входящих в состав Челябинского городского округа с внутригородским делением, приводятся в соответствии с Приказом Министерства экономического развития Российской Федерации от 23 ноября 2018 года № 650 «Об установлении формы графического описания местоположения границ населенных пунктов, территориальных зон, особо охраняемых природных территорий, зон с особыми условиями использования территории, формы текстового описания местоположения границ населенных пунктов, территориальных зон, требований к точности определения координат характерных точек границ населенных пунктов, территориальных зон, особо охраняемых природных территорий, зон с особыми условиями использования территории, формату электронного документа, содержащего сведения о границах населенных пунктов, территориальных зон, особо охраняемых природных территорий, зон с особыми условиями использования территории, и о признании утратившими силу приказов Минэкономразвития России от 23 марта 2016 г. № 163 и от 4 мая 2018 г. № 236» (Приложение 1. Форма графического описания местоположения границ населенных пунктов, территориальных зон, особо охраняемых природных территорий, зон с особыми условиями использования территории) (далее – Приказ Минэкономразвития России № 650).

ОПИСАНИЕ МЕСТОПОЛОЖЕНИЯ ГРАНИЦ
граница населенного пункта город Челябинск

(наименование объекта, местоположение границ которого описано (далее - объект))

Раздел 1

| Сведения об объекте | | |
|----------------------------|---|---|
| № п/п | Характеристики объекта | Описание характеристик |
| 1 | 2 | 3 |
| 1. | Местоположение объекта | Челябинская область, г. Челябинск, г. Челябинск |
| 2. | Площадь объекта ± величина погрешности определения площади ($P \pm \Delta P$) | 493 187 300 кв. м ± 8 900 кв. м |
| 3. | Иные характеристики объекта | Вид объекта реестра границ: Граница населенного пункта |

Раздел 2

| Сведения о местоположении границ объекта | | | | | |
|--|---------------|--------------|---|---|--|
| 1. Система координат МСК-74, зона 2 | | | | | |
| 2. Сведения о характерных точках границ объекта | | | | | |
| Обозначение характерных точек границ | Координаты, м | | Метод определения координат характерной точки | Средняя квадратическая погрешность положения характерной точки (Mt), м | Описание обозначения точки на местности (при наличии) |
| | X | Y | | | |
| 1 | 2 | 3 | 4 | 5 | 6 |
| нп Челябинск Металлургический | | | | | |
| 408 | 619 285,89 | 2 333 013,46 | Картометрический метод | 0,40 | — |
| 2619 | 619 382,44 | 2 333 002,44 | | 0,40 | |
| 2618 | 619 482,28 | 2 332 991,13 | | 0,40 | |
| 2617 | 619 581,79 | 2 332 979,85 | | 0,40 | |
| 2616 | 619 681,73 | 2 332 976,77 | | 0,40 | |
| 2615 | 619 781,75 | 2 332 973,74 | | 0,40 | |
| 2614 | 619 881,26 | 2 332 970,53 | | 0,40 | |
| 2613 | 619 882,10 | 2 332 995,51 | | 0,40 | |
| 2612 | 619 979,08 | 2 332 990,93 | | 0,40 | |
| 2611 | 620 073,25 | 2 332 982,69 | | 0,40 | |
| 2610 | 620 164,30 | 2 332 969,06 | | 0,40 | |
| 2609 | 620 173,30 | 2 332 976,66 | | 0,40 | |
| 2608 | 620 195,57 | 2 332 985,52 | | 0,40 | |
| 2607 | 620 232,32 | 2 332 994,45 | | 0,40 | |
| 2606 | 620 235,94 | 2 332 999,96 | | 0,40 | |
| 2605 | 620 258,16 | 2 333 007,04 | | 0,40 | |
| 2604 | 620 278,62 | 2 333 012,49 | | 0,40 | |
| 2603 | 620 307,25 | 2 333 008,13 | | 0,40 | |
| 2602 | 620 353,60 | 2 332 997,86 | | 0,40 | |
| 2601 | 620 648,62 | 2 332 860,82 | | 0,40 | |
| 2600 | 620 646,33 | 2 332 851,08 | | 0,40 | |
| 2599 | 620 743,59 | 2 332 828,23 | | 0,40 | |
| 2598 | 620 775,14 | 2 332 820,77 | | 0,40 | |
| 2597 | 620 790,99 | 2 332 817,03 | | 0,40 | |
| 2596 | 620 840,94 | 2 332 805,23 | | 0,40 | |
| 2595 | 620 938,26 | 2 332 782,27 | | 0,40 | |
| 2594 | 621 035,65 | 2 332 759,34 | | 0,40 | |
| 2593 | 621 132,93 | 2 332 736,42 | | 0,40 | |
| 2592 | 621 230,26 | 2 332 713,48 | | 0,40 | |
| 2591 | 621 327,62 | 2 332 690,55 | | 0,40 | |
| 2590 | 621 424,95 | 2 332 667,64 | | 0,40 | |
| 2589 | 621 431,82 | 2 332 696,84 | | 0,40 | |
| 2588 | 621 529,12 | 2 332 673,85 | 0,40 | | |
| 2587 | 621 723,84 | 2 332 627,88 | 0,40 | | |
| 2586 | 621 712,62 | 2 332 548,35 | 0,40 | | |
| 2585 | 621 718,41 | 2 332 495,23 | 0,40 | | |
| 2584 | 621 747,67 | 2 332 299,29 | 0,40 | | |
| 2583 | 621 806,38 | 2 332 139,04 | 0,40 | | |
| 2582 | 621 870,89 | 2 332 054,54 | 0,40 | | |
| 2581 | 621 896,55 | 2 331 938,22 | 0,40 | | |
| 2580 | 621 905,20 | 2 331 841,08 | 0,40 | | |
| 2579 | 621 895,70 | 2 331 827,07 | 0,40 | | |
| 2578 | 621 895,14 | 2 331 826,24 | 0,40 | | |
| 2577 | 621 897,59 | 2 331 818,63 | 0,40 | | |
| 2576 | 621 915,30 | 2 331 705,90 | 0,40 | | |
| 2575 | 621 999,98 | 2 331 729,09 | 0,40 | | |

Раздел 2

| Сведения о местоположении границ объекта | | | | | |
|--|------------|--------------|------------------------|------|---|
| 1 | 2 | 3 | 4 | 5 | 6 |
| 2574 | 622 026,79 | 2 331 617,53 | Картометрический метод | 0,40 | — |
| 2573 | 621 934,11 | 2 331 592,57 | | 0,40 | |
| 2572 | 621 997,11 | 2 331 264,46 | | 0,40 | |
| 2571 | 622 036,50 | 2 331 257,36 | | 0,40 | |
| 2570 | 622 069,98 | 2 331 264,37 | | 0,40 | |
| 2569 | 622 215,38 | 2 331 295,74 | | 0,40 | |
| 2568 | 622 225,35 | 2 331 264,11 | | 0,40 | |
| 2567 | 622 274,31 | 2 331 100,33 | | 0,40 | |
| 2566 | 622 292,29 | 2 331 039,75 | | 0,40 | |
| 2565 | 622 432,95 | 2 330 548,78 | | 0,40 | |
| 2564 | 622 465,86 | 2 330 396,81 | | 0,40 | |
| 2563 | 622 474,96 | 2 330 309,51 | | 0,40 | |
| 2562 | 622 475,75 | 2 330 265,57 | | 0,40 | |
| 2561 | 622 473,08 | 2 330 217,70 | | 0,40 | |
| 2560 | 622 462,14 | 2 330 150,93 | | 0,40 | |
| 2559 | 622 432,24 | 2 329 968,15 | | 0,40 | |
| 2558 | 622 422,04 | 2 329 888,95 | | 0,40 | |
| 2557 | 622 413,56 | 2 329 805,50 | | 0,40 | |
| 2556 | 622 385,15 | 2 329 783,66 | | 0,40 | |
| 2555 | 622 268,17 | 2 329 757,70 | | 0,40 | |
| 2554 | 622 264,95 | 2 329 755,68 | | 0,40 | |
| 2553 | 622 263,59 | 2 329 752,96 | | 0,40 | |
| 2552 | 622 262,93 | 2 329 747,51 | | 0,40 | |
| 2551 | 622 285,73 | 2 329 622,49 | | 0,40 | |
| 2550 | 622 347,81 | 2 329 329,40 | | 0,40 | |
| 2549 | 622 347,85 | 2 329 277,47 | | 0,40 | |
| 2548 | 622 354,56 | 2 329 263,41 | | 0,40 | |
| 2547 | 622 371,18 | 2 329 228,06 | | 0,40 | |
| 2546 | 622 372,16 | 2 329 222,47 | | 0,40 | |
| 2545 | 622 380,84 | 2 329 167,89 | | 0,40 | |
| 2544 | 622 551,49 | 2 328 173,11 | | 0,40 | |
| 2543 | 622 529,53 | 2 328 027,37 | | 0,40 | |
| 2542 | 622 424,07 | 2 327 952,42 | | 0,40 | |
| 2541 | 622 519,82 | 2 327 726,63 | | 0,40 | |
| 2540 | 622 490,55 | 2 327 684,20 | | 0,40 | |
| 2539 | 622 485,86 | 2 327 596,03 | | 0,40 | |
| 2538 | 622 374,62 | 2 327 550,68 | | 0,40 | |
| 2537 | 622 303,23 | 2 327 523,72 | | 0,40 | |
| 2536 | 622 288,20 | 2 327 517,99 | | 0,40 | |
| 2535 | 622 287,72 | 2 327 517,79 | | 0,40 | |
| 2534 | 622 184,44 | 2 327 475,66 | 0,40 | | |
| 2533 | 621 868,61 | 2 327 348,48 | 0,40 | | |
| 2532 | 621 516,63 | 2 327 211,85 | 0,40 | | |
| 2531 | 621 496,03 | 2 327 203,33 | 0,40 | | |
| 2530 | 621 496,35 | 2 327 013,34 | 0,40 | | |
| 2529 | 621 496,80 | 2 326 753,35 | 0,40 | | |
| 2528 | 621 498,38 | 2 325 900,25 | 0,40 | | |
| 2527 | 621 954,46 | 2 325 911,63 | 0,40 | | |
| 2526 | 622 026,93 | 2 325 913,51 | 0,40 | | |
| 2525 | 622 540,65 | 2 325 926,08 | 0,40 | | |
| 2524 | 622 541,52 | 2 325 925,89 | 0,40 | | |
| 2523 | 622 609,45 | 2 325 869,47 | 0,40 | | |
| 2522 | 622 628,20 | 2 325 873,49 | 0,40 | | |
| 2521 | 622 632,32 | 2 325 874,31 | 0,40 | | |
| 2520 | 622 639,58 | 2 325 874,51 | 0,40 | | |

Раздел 2

| Сведения о местоположении границ объекта | | | | | |
|--|------------|--------------|------------------------|------|---|
| 1 | 2 | 3 | 4 | 5 | 6 |
| 2519 | 622 661,28 | 2 325 874,01 | Картометрический метод | 0,40 | — |
| 2518 | 622 660,85 | 2 325 858,02 | | 0,40 | |
| 2517 | 622 662,32 | 2 325 840,07 | | 0,40 | |
| 2516 | 622 662,59 | 2 325 828,07 | | 0,40 | |
| 2515 | 622 685,24 | 2 325 826,29 | | 0,40 | |
| 2514 | 622 692,50 | 2 325 801,17 | | 0,40 | |
| 2513 | 622 692,76 | 2 325 800,27 | | 0,40 | |
| 2512 | 622 779,82 | 2 325 727,97 | | 0,40 | |
| 2511 | 622 792,83 | 2 325 716,37 | | 0,40 | |
| 2510 | 622 811,39 | 2 325 701,64 | | 0,40 | |
| 2509 | 622 933,61 | 2 325 599,35 | | 0,40 | |
| 2508 | 622 955,19 | 2 325 599,33 | | 0,40 | |
| 2507 | 622 965,37 | 2 325 598,31 | | 0,40 | |
| 2506 | 622 974,89 | 2 325 596,33 | | 0,40 | |
| 2505 | 622 990,48 | 2 325 590,03 | | 0,40 | |
| 2504 | 623 081,46 | 2 325 555,84 | | 0,40 | |
| 2503 | 623 144,73 | 2 325 530,38 | | 0,40 | |
| 2502 | 623 195,94 | 2 325 509,64 | | 0,40 | |
| 2501 | 623 286,21 | 2 325 484,98 | | 0,40 | |
| 2500 | 623 552,25 | 2 325 401,72 | | 0,40 | |
| 2499 | 623 588,53 | 2 324 870,25 | | 0,40 | |
| 2498 | 623 607,95 | 2 324 526,04 | | 0,40 | |
| 2497 | 623 616,48 | 2 324 395,61 | | 0,40 | |
| 2496 | 623 676,30 | 2 323 473,16 | | 0,40 | |
| 2495 | 623 180,50 | 2 323 428,69 | | 0,40 | |
| 2494 | 622 709,04 | 2 323 386,36 | | 0,40 | |
| 2493 | 622 548,48 | 2 323 372,73 | | 0,40 | |
| 2492 | 622 391,09 | 2 323 358,59 | | 0,40 | |
| 2491 | 622 230,54 | 2 323 345,20 | | 0,40 | |
| 2490 | 622 065,81 | 2 323 331,35 | | 0,40 | |
| 2489 | 621 905,49 | 2 323 316,74 | | 0,40 | |
| 2488 | 621 874,10 | 2 323 308,93 | | 0,40 | |
| 2487 | 621 857,44 | 2 323 252,99 | | 0,40 | |
| 2486 | 621 857,30 | 2 323 252,50 | | 0,40 | |
| 2485 | 621 815,82 | 2 323 113,26 | | 0,40 | |
| 2484 | 621 662,94 | 2 322 600,00 | | 0,40 | |
| 2483 | 621 472,04 | 2 321 999,27 | | 0,40 | |
| 2482 | 621 755,87 | 2 321 818,88 | | 0,40 | |
| 2481 | 621 978,92 | 2 321 656,27 | | 0,40 | |
| 2480 | 621 997,68 | 2 321 685,40 | | 0,40 | |
| 2479 | 622 306,08 | 2 322 162,18 | 0,40 | | |
| 2478 | 622 406,12 | 2 322 098,67 | 0,40 | | |
| 2477 | 622 097,87 | 2 321 596,08 | 0,40 | | |
| 2476 | 622 431,72 | 2 321 586,53 | 0,40 | | |
| 2475 | 622 435,06 | 2 321 361,08 | 0,40 | | |
| 2474 | 622 366,13 | 2 321 335,85 | 0,40 | | |
| 2473 | 622 349,64 | 2 321 294,61 | 0,40 | | |
| 2472 | 622 335,03 | 2 321 302,28 | 0,40 | | |
| 2471 | 622 263,39 | 2 321 311,53 | 0,40 | | |
| 2470 | 622 394,35 | 2 321 092,06 | 0,40 | | |
| 2469 | 622 322,88 | 2 320 727,99 | 0,40 | | |
| 2468 | 622 388,27 | 2 320 713,26 | 0,40 | | |
| 2467 | 622 358,93 | 2 320 547,22 | 0,40 | | |
| 2466 | 622 423,13 | 2 320 513,17 | 0,40 | | |
| 2465 | 622 593,06 | 2 320 646,20 | 0,40 | | |

Раздел 2

| Сведения о местоположении границ объекта | | | | | |
|--|------------|--------------|------------------------|------|---|
| 1 | 2 | 3 | 4 | 5 | 6 |
| 2464 | 622 627,33 | 2 320 693,68 | Картометрический метод | 0,40 | — |
| 2463 | 622 679,31 | 2 320 765,63 | | 0,40 | |
| 2462 | 622 679,28 | 2 320 765,45 | | 0,40 | |
| 2461 | 622 672,14 | 2 320 741,65 | | 0,40 | |
| 2460 | 622 693,81 | 2 320 694,34 | | 0,40 | |
| 2459 | 622 695,37 | 2 320 700,17 | | 0,40 | |
| 2458 | 622 696,30 | 2 320 707,90 | | 0,40 | |
| 2457 | 622 690,61 | 2 320 735,27 | | 0,40 | |
| 2456 | 622 691,58 | 2 320 751,17 | | 0,40 | |
| 2455 | 622 702,93 | 2 320 777,68 | | 0,40 | |
| 2454 | 622 717,35 | 2 320 791,95 | | 0,40 | |
| 2453 | 622 733,29 | 2 320 795,71 | | 0,40 | |
| 2452 | 622 754,33 | 2 320 781,48 | | 0,40 | |
| 2451 | 622 754,31 | 2 320 781,46 | | 0,40 | |
| 2450 | 622 758,73 | 2 320 769,95 | | 0,40 | |
| 2449 | 622 771,44 | 2 320 754,88 | | 0,40 | |
| 2448 | 622 779,71 | 2 320 747,88 | | 0,40 | |
| 2447 | 622 794,69 | 2 320 737,73 | | 0,40 | |
| 2446 | 622 807,22 | 2 320 734,08 | | 0,40 | |
| 2445 | 622 820,89 | 2 320 731,32 | | 0,40 | |
| 2444 | 622 828,97 | 2 320 731,01 | | 0,40 | |
| 2443 | 622 911,98 | 2 320 674,84 | | 0,40 | |
| 2442 | 623 046,45 | 2 320 583,88 | | 0,40 | |
| 2441 | 623 046,51 | 2 320 583,90 | | 0,40 | |
| 2440 | 623 048,91 | 2 320 582,28 | | 0,40 | |
| 2439 | 623 048,81 | 2 320 582,22 | | 0,40 | |
| 2438 | 623 004,11 | 2 320 568,54 | | 0,40 | |
| 2437 | 623 004,09 | 2 320 565,19 | | 0,40 | |
| 2436 | 623 006,09 | 2 320 560,69 | | 0,40 | |
| 2435 | 623 007,64 | 2 320 556,20 | | 0,40 | |
| 2434 | 623 013,21 | 2 320 549,90 | | 0,40 | |
| 2433 | 623 025,39 | 2 320 540,37 | | 0,40 | |
| 2432 | 622 850,60 | 2 320 286,71 | | 0,40 | |
| 2431 | 622 731,22 | 2 320 345,84 | | 0,40 | |
| 2430 | 622 616,94 | 2 320 108,44 | | 0,40 | |
| 2429 | 622 560,78 | 2 320 135,47 | | 0,40 | |
| 2428 | 622 526,30 | 2 320 158,10 | | 0,40 | |
| 2427 | 622 476,00 | 2 320 180,43 | | 0,40 | |
| 2426 | 622 247,99 | 2 320 297,23 | | 0,40 | |
| 2425 | 622 246,92 | 2 320 297,86 | | 0,40 | |
| 2424 | 622 245,15 | 2 320 288,64 | 0,40 | | |
| 2423 | 622 238,18 | 2 320 253,42 | 0,40 | | |
| 2422 | 622 231,89 | 2 320 259,73 | 0,40 | | |
| 2421 | 622 229,35 | 2 320 262,20 | 0,40 | | |
| 2420 | 622 225,02 | 2 320 264,03 | 0,40 | | |
| 2419 | 622 217,96 | 2 320 268,43 | 0,40 | | |
| 2418 | 622 213,66 | 2 320 268,06 | 0,40 | | |
| 2417 | 622 210,52 | 2 320 271,12 | 0,40 | | |
| 2416 | 622 208,99 | 2 320 273,19 | 0,40 | | |
| 2415 | 622 207,95 | 2 320 275,98 | 0,40 | | |
| 2414 | 622 208,51 | 2 320 278,29 | 0,40 | | |
| 2413 | 622 207,28 | 2 320 280,77 | 0,40 | | |
| 2412 | 622 204,74 | 2 320 282,84 | 0,40 | | |
| 2411 | 622 201,19 | 2 320 286,68 | 0,40 | | |
| 2410 | 622 198,37 | 2 320 287,84 | 0,40 | | |

Раздел 2

| Сведения о местоположении границ объекта | | | | | |
|---|------------|--------------|---------------------------|----------|----------|
| 1 | 2 | 3 | 4 | 5 | 6 |
| 2409 | 622 195,47 | 2 320 288,10 | Картометрический метод | 0,40 | — |
| 2408 | 622 192,03 | 2 320 290,75 | | 0,40 | |
| 2407 | 622 189,59 | 2 320 293,31 | | 0,40 | |
| 2406 | 622 185,97 | 2 320 294,66 | | 0,40 | |
| 2405 | 622 184,80 | 2 320 292,54 | | 0,40 | |
| 2404 | 622 184,83 | 2 320 290,24 | | 0,40 | |
| 2403 | 622 185,96 | 2 320 288,36 | | 0,40 | |
| 2402 | 622 184,58 | 2 320 287,04 | | 0,40 | |
| 2401 | 622 177,68 | 2 320 287,13 | | 0,40 | |
| 2400 | 622 171,75 | 2 320 289,14 | | 0,40 | |
| 2399 | 622 163,23 | 2 320 290,72 | | 0,40 | |
| 2398 | 622 158,24 | 2 320 290,04 | | 0,40 | |
| 2397 | 622 150,69 | 2 320 286,73 | | 0,40 | |
| 2396 | 622 144,92 | 2 320 284,04 | | 0,40 | |
| 2395 | 622 140,87 | 2 320 281,29 | | 0,40 | |
| 2394 | 622 133,21 | 2 320 278,07 | | 0,40 | |
| 2393 | 622 125,64 | 2 320 276,46 | | 0,40 | |
| 2392 | 622 122,32 | 2 320 277,51 | | 0,40 | |
| 2391 | 622 118,25 | 2 320 275,74 | | 0,40 | |
| 2390 | 622 116,31 | 2 320 271,62 | | 0,40 | |
| 2389 | 622 114,37 | 2 320 267,49 | | 0,40 | |
| 2388 | 622 106,51 | 2 320 264,47 | | 0,40 | |
| 2387 | 622 100,02 | 2 320 263,78 | | 0,40 | |
| 2386 | 622 089,22 | 2 320 257,32 | | 0,40 | |
| 2385 | 622 065,28 | 2 320 246,46 | | 0,40 | |
| 2384 | 622 050,48 | 2 320 239,75 | | 0,40 | |
| 2383 | 622 040,54 | 2 320 235,50 | | 0,40 | |
| 2382 | 622 039,19 | 2 320 232,47 | | 0,40 | |
| 2381 | 622 039,80 | 2 320 231,39 | | 0,40 | |
| 2380 | 622 040,84 | 2 320 229,10 | | 0,40 | |
| 2379 | 622 038,40 | 2 320 224,96 | | 0,40 | |
| 2378 | 622 035,26 | 2 320 220,61 | | 0,40 | |
| 2377 | 622 034,23 | 2 320 222,80 | | 0,40 | |
| 2376 | 622 035,69 | 2 320 225,22 | | 0,40 | |
| 2375 | 622 036,95 | 2 320 228,35 | | 0,40 | |
| 2374 | 622 035,02 | 2 320 230,41 | | 0,40 | |
| 2373 | 622 033,39 | 2 320 232,19 | | 0,40 | |
| 2372 | 622 031,16 | 2 320 234,26 | | 0,40 | |
| 2371 | 622 028,97 | 2 320 233,52 | | 0,40 | |
| 2370 | 622 027,71 | 2 320 231,21 | | 0,40 | |
| 2369 | 622 027,25 | 2 320 227,90 | 0,40 | | |
| 2368 | 622 025,37 | 2 320 226,97 | 0,40 | | |
| 2367 | 622 022,57 | 2 320 227,03 | 0,40 | | |
| 2366 | 622 019,37 | 2 320 226,58 | 0,40 | | |
| 2365 | 622 017,09 | 2 320 225,35 | 0,40 | | |
| 2364 | 622 016,43 | 2 320 222,93 | 0,40 | | |
| 2363 | 622 013,44 | 2 320 221,90 | 0,40 | | |
| 2362 | 622 010,65 | 2 320 221,55 | 0,40 | | |
| 2361 | 622 006,77 | 2 320 219,80 | 0,40 | | |
| 2360 | 622 003,61 | 2 320 217,44 | 0,40 | | |
| 2359 | 622 001,85 | 2 320 214,42 | 0,40 | | |
| 2358 | 622 001,19 | 2 320 211,91 | 0,40 | | |
| 2357 | 621 996,91 | 2 320 210,65 | 0,40 | | |
| 2356 | 621 993,09 | 2 320 211,69 | 0,40 | | |
| 2355 | 621 990,96 | 2 320 213,76 | 0,40 | | |

Раздел 2

| Сведения о местоположении границ объекта | | | | | |
|--|------------|--------------|------------------------|------|---|
| 1 | 2 | 3 | 4 | 5 | 6 |
| 2354 | 621 989,03 | 2 320 216,34 | Картометрический метод | 0,40 | — |
| 2353 | 621 981,99 | 2 320 218,42 | | 0,40 | |
| 2352 | 621 976,79 | 2 320 218,55 | | 0,40 | |
| 2351 | 621 971,89 | 2 320 218,58 | | 0,40 | |
| 2350 | 621 968,11 | 2 320 217,62 | | 0,40 | |
| 2349 | 621 965,33 | 2 320 215,78 | | 0,40 | |
| 2348 | 621 961,25 | 2 320 214,32 | | 0,40 | |
| 2347 | 621 956,45 | 2 320 214,64 | | 0,40 | |
| 2346 | 621 951,94 | 2 320 215,08 | | 0,40 | |
| 2345 | 621 947,02 | 2 320 216,71 | | 0,40 | |
| 2344 | 621 941,76 | 2 320 220,53 | | 0,40 | |
| 2343 | 621 936,42 | 2 320 223,65 | | 0,40 | |
| 2342 | 621 929,55 | 2 320 234,75 | | 0,40 | |
| 2341 | 621 920,98 | 2 320 239,42 | | 0,40 | |
| 2340 | 621 910,79 | 2 320 245,77 | | 0,40 | |
| 2339 | 621 904,24 | 2 320 249,08 | | 0,40 | |
| 2338 | 621 895,47 | 2 320 253,75 | | 0,40 | |
| 2337 | 621 886,68 | 2 320 259,72 | | 0,40 | |
| 2336 | 621 882,09 | 2 320 265,75 | | 0,40 | |
| 2335 | 621 872,11 | 2 320 270,90 | | 0,40 | |
| 2334 | 621 865,09 | 2 320 272,40 | | 0,40 | |
| 2333 | 621 861,04 | 2 320 275,93 | | 0,40 | |
| 2332 | 621 857,61 | 2 320 277,88 | | 0,40 | |
| 2331 | 621 855,95 | 2 320 281,96 | | 0,40 | |
| 2330 | 621 852,49 | 2 320 285,81 | | 0,40 | |
| 2329 | 621 850,89 | 2 320 285,78 | | 0,40 | |
| 2328 | 621 849,31 | 2 320 284,76 | | 0,40 | |
| 2327 | 621 847,21 | 2 320 284,53 | | 0,40 | |
| 2326 | 621 844,08 | 2 320 286,49 | | 0,40 | |
| 2325 | 621 840,04 | 2 320 289,32 | | 0,40 | |
| 2324 | 621 838,41 | 2 320 291,20 | | 0,40 | |
| 2323 | 621 836,02 | 2 320 290,86 | | 0,40 | |
| 2322 | 621 833,50 | 2 320 292,13 | | 0,40 | |
| 2321 | 621 833,98 | 2 320 293,53 | | 0,40 | |
| 2320 | 621 832,76 | 2 320 294,82 | | 0,40 | |
| 2319 | 621 830,66 | 2 320 294,69 | | 0,40 | |
| 2318 | 621 828,67 | 2 320 294,15 | | 0,40 | |
| 2317 | 621 826,59 | 2 320 292,52 | | 0,40 | |
| 2316 | 621 825,37 | 2 320 293,81 | | 0,40 | |
| 2315 | 621 825,05 | 2 320 295,30 | | 0,40 | |
| 2314 | 621 823,04 | 2 320 296,27 | 0,40 | | |
| 2313 | 621 820,33 | 2 320 296,93 | 0,40 | | |
| 2312 | 621 818,03 | 2 320 296,69 | 0,40 | | |
| 2311 | 621 820,68 | 2 320 300,04 | 0,40 | | |
| 2310 | 621 823,66 | 2 320 301,68 | 0,40 | | |
| 2309 | 621 825,84 | 2 320 302,61 | 0,40 | | |
| 2308 | 621 825,32 | 2 320 303,81 | 0,40 | | |
| 2307 | 621 825,31 | 2 320 304,91 | 0,40 | | |
| 2306 | 621 824,37 | 2 320 307,69 | 0,40 | | |
| 2305 | 621 822,15 | 2 320 308,96 | 0,40 | | |
| 2304 | 621 819,75 | 2 320 308,82 | 0,40 | | |
| 2303 | 621 817,44 | 2 320 309,29 | 0,40 | | |
| 2302 | 621 814,31 | 2 320 311,64 | 0,40 | | |
| 2301 | 621 813,27 | 2 320 314,22 | 0,40 | | |
| 2300 | 621 810,66 | 2 320 314,99 | 0,40 | | |

Раздел 2

| Сведения о местоположении границ объекта | | | | | |
|--|------------|--------------|---------------------------|------|---|
| 1 | 2 | 3 | 4 | 5 | 6 |
| 2299 | 621 806,77 | 2 320 313,93 | Картометрический метод | 0,40 | — |
| 2298 | 621 803,69 | 2 320 313,08 | | 0,40 | |
| 2297 | 621 798,79 | 2 320 312,91 | | 0,40 | |
| 2296 | 621 796,35 | 2 320 315,28 | | 0,40 | |
| 2295 | 621 794,93 | 2 320 317,05 | | 0,40 | |
| 2294 | 621 795,10 | 2 320 319,16 | | 0,40 | |
| 2293 | 621 797,30 | 2 320 319,19 | | 0,40 | |
| 2292 | 621 800,48 | 2 320 320,24 | | 0,40 | |
| 2291 | 621 801,74 | 2 320 322,76 | | 0,40 | |
| 2290 | 621 803,30 | 2 320 325,68 | | 0,40 | |
| 2289 | 621 801,26 | 2 320 328,35 | | 0,40 | |
| 2288 | 621 798,12 | 2 320 331,10 | | 0,40 | |
| 2287 | 621 795,19 | 2 320 333,06 | | 0,40 | |
| 2286 | 621 790,97 | 2 320 334,40 | | 0,40 | |
| 2285 | 621 787,86 | 2 320 335,06 | | 0,40 | |
| 2284 | 621 785,25 | 2 320 335,91 | | 0,40 | |
| 2283 | 621 781,72 | 2 320 337,66 | | 0,40 | |
| 2282 | 621 780,70 | 2 320 339,35 | | 0,40 | |
| 2281 | 621 780,86 | 2 320 341,44 | | 0,40 | |
| 2280 | 621 779,75 | 2 320 342,73 | | 0,40 | |
| 2279 | 621 774,84 | 2 320 342,85 | | 0,40 | |
| 2278 | 621 772,98 | 2 320 346,93 | | 0,40 | |
| 2277 | 621 771,53 | 2 320 350,21 | | 0,40 | |
| 2276 | 621 771,80 | 2 320 352,81 | | 0,40 | |
| 2275 | 621 771,65 | 2 320 356,01 | | 0,40 | |
| 2274 | 621 763,28 | 2 320 367,69 | | 0,40 | |
| 2273 | 621 764,05 | 2 320 369,20 | | 0,40 | |
| 2272 | 621 766,40 | 2 320 372,53 | | 0,40 | |
| 2271 | 621 767,17 | 2 320 374,74 | | 0,40 | |
| 2270 | 621 765,91 | 2 320 378,73 | | 0,40 | |
| 2269 | 621 762,48 | 2 320 381,17 | | 0,40 | |
| 2268 | 621 759,63 | 2 320 384,24 | | 0,40 | |
| 2267 | 621 757,18 | 2 320 387,40 | | 0,40 | |
| 2266 | 621 754,44 | 2 320 390,15 | | 0,40 | |
| 2265 | 621 752,38 | 2 320 394,12 | | 0,40 | |
| 2264 | 621 749,32 | 2 320 398,28 | | 0,40 | |
| 2263 | 621 743,74 | 2 320 403,90 | | 0,40 | |
| 2262 | 621 740,82 | 2 320 404,85 | | 0,40 | |
| 2261 | 621 737,94 | 2 320 403,91 | | 0,40 | |
| 2260 | 621 734,91 | 2 320 405,97 | | 0,40 | |
| 2259 | 621 734,36 | 2 320 408,96 | 0,40 | | |
| 2258 | 621 729,82 | 2 320 411,69 | 0,40 | | |
| 2257 | 621 726,38 | 2 320 414,74 | 0,40 | | |
| 2256 | 621 725,32 | 2 320 418,32 | 0,40 | | |
| 2255 | 621 720,87 | 2 320 422,16 | 0,40 | | |
| 2254 | 621 715,51 | 2 320 426,08 | 0,40 | | |
| 2253 | 621 712,50 | 2 320 426,94 | 0,40 | | |
| 2252 | 621 709,19 | 2 320 427,59 | 0,40 | | |
| 2251 | 621 705,73 | 2 320 431,44 | 0,40 | | |
| 2250 | 621 703,68 | 2 320 434,81 | 0,40 | | |
| 2249 | 621 701,01 | 2 320 439,26 | 0,40 | | |
| 2248 | 621 698,15 | 2 320 443,23 | 0,40 | | |
| 2247 | 621 696,00 | 2 320 447,09 | 0,40 | | |
| 2246 | 621 692,01 | 2 320 452,63 | 0,40 | | |
| 2245 | 621 685,06 | 2 320 456,33 | 0,40 | | |

Раздел 2

| Сведения о местоположении границ объекта | | | | | |
|---|------------|--------------|---------------------------|----------|----------|
| 1 | 2 | 3 | 4 | 5 | 6 |
| 2244 | 621 684,78 | 2 320 461,43 | Картометрический метод | 0,40 | — |
| 2243 | 621 683,83 | 2 320 465,31 | | 0,40 | |
| 2242 | 621 680,07 | 2 320 468,85 | | 0,40 | |
| 2241 | 621 676,61 | 2 320 472,90 | | 0,40 | |
| 2240 | 621 674,70 | 2 320 473,48 | | 0,40 | |
| 2239 | 621 672,06 | 2 320 476,44 | | 0,40 | |
| 2238 | 621 673,74 | 2 320 477,56 | | 0,40 | |
| 2237 | 621 674,22 | 2 320 479,07 | | 0,40 | |
| 2236 | 621 672,79 | 2 320 481,05 | | 0,40 | |
| 2235 | 621 670,49 | 2 320 481,32 | | 0,40 | |
| 2234 | 621 668,68 | 2 320 481,99 | | 0,40 | |
| 2233 | 621 665,31 | 2 320 486,83 | | 0,40 | |
| 2232 | 621 664,86 | 2 320 489,83 | | 0,40 | |
| 2231 | 621 666,73 | 2 320 491,66 | | 0,40 | |
| 2230 | 621 664,57 | 2 320 495,93 | | 0,40 | |
| 2229 | 621 662,19 | 2 320 501,39 | | 0,40 | |
| 2228 | 621 659,90 | 2 320 500,76 | | 0,40 | |
| 2227 | 621 658,26 | 2 320 503,23 | | 0,40 | |
| 2226 | 621 657,91 | 2 320 506,63 | | 0,40 | |
| 2225 | 621 654,55 | 2 320 511,08 | | 0,40 | |
| 2224 | 621 650,65 | 2 320 517,52 | | 0,40 | |
| 2223 | 621 648,21 | 2 320 520,39 | | 0,40 | |
| 2222 | 621 644,35 | 2 320 524,23 | | 0,40 | |
| 2221 | 621 642,35 | 2 320 524,29 | | 0,40 | |
| 2220 | 621 641,07 | 2 320 522,68 | | 0,40 | |
| 2219 | 621 639,31 | 2 320 520,45 | | 0,40 | |
| 2218 | 621 636,47 | 2 320 522,71 | | 0,40 | |
| 2217 | 621 633,55 | 2 320 524,57 | | 0,40 | |
| 2216 | 621 631,02 | 2 320 526,33 | | 0,40 | |
| 2215 | 621 630,88 | 2 320 529,33 | | 0,40 | |
| 2214 | 621 631,74 | 2 320 531,94 | | 0,40 | |
| 2213 | 621 629,51 | 2 320 533,91 | | 0,40 | |
| 2212 | 621 625,32 | 2 320 533,25 | | 0,40 | |
| 2211 | 621 622,24 | 2 320 531,50 | | 0,40 | |
| 2210 | 621 619,86 | 2 320 530,46 | | 0,40 | |
| 2209 | 621 617,85 | 2 320 530,74 | | 0,40 | |
| 2208 | 621 616,74 | 2 320 532,02 | | 0,40 | |
| 2207 | 621 615,32 | 2 320 533,10 | | 0,40 | |
| 2206 | 621 613,51 | 2 320 533,37 | | 0,40 | |
| 2205 | 621 611,73 | 2 320 532,24 | | 0,40 | |
| 2204 | 621 610,13 | 2 320 532,41 | 0,40 | | |
| 2203 | 621 607,61 | 2 320 533,49 | 0,40 | | |
| 2202 | 621 607,37 | 2 320 536,38 | 0,40 | | |
| 2201 | 621 606,83 | 2 320 539,27 | 0,40 | | |
| 2200 | 621 602,32 | 2 320 539,81 | 0,40 | | |
| 2199 | 621 601,64 | 2 320 538,20 | 0,40 | | |
| 2198 | 621 597,92 | 2 320 539,84 | 0,40 | | |
| 2197 | 621 596,83 | 2 320 538,92 | 0,40 | | |
| 2196 | 621 594,92 | 2 320 539,80 | 0,40 | | |
| 2195 | 621 593,08 | 2 320 542,17 | 0,40 | | |
| 2194 | 621 589,56 | 2 320 543,62 | 0,40 | | |
| 2193 | 621 585,06 | 2 320 543,65 | 0,40 | | |
| 2192 | 621 580,13 | 2 320 545,57 | 0,40 | | |
| 2191 | 621 575,60 | 2 320 547,90 | 0,40 | | |
| 2190 | 621 572,17 | 2 320 549,56 | 0,40 | | |

Раздел 2

| Сведения о местоположении границ объекта | | | | | |
|--|------------|--------------|---------------------------|------|---|
| 1 | 2 | 3 | 4 | 5 | 6 |
| 2189 | 621 569,68 | 2 320 548,92 | Картометрический метод | 0,40 | — |
| 2188 | 621 565,36 | 2 320 550,15 | | 0,40 | |
| 2187 | 621 562,64 | 2 320 551,52 | | 0,40 | |
| 2186 | 621 560,47 | 2 320 549,88 | | 0,40 | |
| 2185 | 621 557,76 | 2 320 550,35 | | 0,40 | |
| 2184 | 621 556,13 | 2 320 552,62 | | 0,40 | |
| 2183 | 621 553,69 | 2 320 555,08 | | 0,40 | |
| 2182 | 621 551,45 | 2 320 557,75 | | 0,40 | |
| 2181 | 621 549,82 | 2 320 560,12 | | 0,40 | |
| 2180 | 621 548,23 | 2 320 559,30 | | 0,40 | |
| 2179 | 621 544,63 | 2 320 559,05 | | 0,40 | |
| 2178 | 621 542,23 | 2 320 559,42 | | 0,40 | |
| 2177 | 621 539,78 | 2 320 562,48 | | 0,40 | |
| 2176 | 621 538,38 | 2 320 562,66 | | 0,40 | |
| 2175 | 621 536,11 | 2 320 560,32 | | 0,40 | |
| 2174 | 621 532,12 | 2 320 559,66 | | 0,40 | |
| 2173 | 621 528,93 | 2 320 558,81 | | 0,40 | |
| 2172 | 621 526,06 | 2 320 557,07 | | 0,40 | |
| 2171 | 621 524,15 | 2 320 557,55 | | 0,40 | |
| 2170 | 621 522,53 | 2 320 559,02 | | 0,40 | |
| 2169 | 621 519,72 | 2 320 559,78 | | 0,40 | |
| 2168 | 621 515,84 | 2 320 558,42 | | 0,40 | |
| 2167 | 621 514,37 | 2 320 556,40 | | 0,40 | |
| 2166 | 621 511,17 | 2 320 556,65 | | 0,40 | |
| 2165 | 621 508,04 | 2 320 558,70 | | 0,40 | |
| 2164 | 621 505,52 | 2 320 560,06 | | 0,40 | |
| 2163 | 621 502,51 | 2 320 560,72 | | 0,40 | |
| 2162 | 621 499,99 | 2 320 561,69 | | 0,40 | |
| 2161 | 621 498,12 | 2 320 559,46 | | 0,40 | |
| 2160 | 621 498,15 | 2 320 557,86 | | 0,40 | |
| 2159 | 621 497,08 | 2 320 555,74 | | 0,40 | |
| 2158 | 621 495,29 | 2 320 555,02 | | 0,40 | |
| 2157 | 621 492,81 | 2 320 553,78 | | 0,40 | |
| 2156 | 621 490,82 | 2 320 552,75 | | 0,40 | |
| 2155 | 621 488,50 | 2 320 554,71 | | 0,40 | |
| 2154 | 621 485,89 | 2 320 555,38 | | 0,40 | |
| 2153 | 621 482,38 | 2 320 555,73 | | 0,40 | |
| 2152 | 621 479,68 | 2 320 555,78 | | 0,40 | |
| 2151 | 621 477,59 | 2 320 554,85 | | 0,40 | |
| 2150 | 621 474,51 | 2 320 553,81 | | 0,40 | |
| 2149 | 621 472,12 | 2 320 552,87 | 0,40 | | |
| 2148 | 621 470,84 | 2 320 551,35 | 0,40 | | |
| 2147 | 621 470,38 | 2 320 549,24 | 0,40 | | |
| 2146 | 621 471,90 | 2 320 547,77 | 0,40 | | |
| 2145 | 621 471,62 | 2 320 546,57 | 0,40 | | |
| 2144 | 621 471,04 | 2 320 544,65 | 0,40 | | |
| 2143 | 621 471,86 | 2 320 543,37 | 0,40 | | |
| 2142 | 621 473,09 | 2 320 541,28 | 0,40 | | |
| 2141 | 621 474,71 | 2 320 540,21 | 0,40 | | |
| 2140 | 621 473,73 | 2 320 538,60 | 0,40 | | |
| 2139 | 621 471,15 | 2 320 537,46 | 0,40 | | |
| 2138 | 621 467,93 | 2 320 538,71 | 0,40 | | |
| 2137 | 621 467,11 | 2 320 540,50 | 0,40 | | |
| 2136 | 621 465,10 | 2 320 541,07 | 0,40 | | |
| 2135 | 621 462,59 | 2 320 541,33 | 0,40 | | |

Раздел 2

| Сведения о местоположении границ объекта | | | | | |
|--|------------|--------------|---------------------------|------|---|
| 1 | 2 | 3 | 4 | 5 | 6 |
| 2134 | 621 462,43 | 2 320 538,52 | Картометрический метод | 0,40 | — |
| 2133 | 621 461,55 | 2 320 537,52 | | 0,40 | |
| 2132 | 621 458,64 | 2 320 538,27 | | 0,40 | |
| 2131 | 621 456,71 | 2 320 540,05 | | 0,40 | |
| 2130 | 621 457,08 | 2 320 541,95 | | 0,40 | |
| 2129 | 621 456,26 | 2 320 543,84 | | 0,40 | |
| 2128 | 621 453,14 | 2 320 544,69 | | 0,40 | |
| 2127 | 621 451,11 | 2 320 546,77 | | 0,40 | |
| 2126 | 621 449,29 | 2 320 548,04 | | 0,40 | |
| 2125 | 621 447,38 | 2 320 548,90 | | 0,40 | |
| 2124 | 621 447,36 | 2 320 550,30 | | 0,40 | |
| 2123 | 621 445,94 | 2 320 551,48 | | 0,40 | |
| 2122 | 621 443,31 | 2 320 553,55 | | 0,40 | |
| 2121 | 621 443,89 | 2 320 554,75 | | 0,40 | |
| 2120 | 621 444,16 | 2 320 557,16 | | 0,40 | |
| 2119 | 621 442,61 | 2 320 560,44 | | 0,40 | |
| 2118 | 621 438,74 | 2 320 565,08 | | 0,40 | |
| 2117 | 621 435,73 | 2 320 565,94 | | 0,40 | |
| 2116 | 621 431,88 | 2 320 562,67 | | 0,40 | |
| 2115 | 621 428,80 | 2 320 561,23 | | 0,40 | |
| 2114 | 621 425,41 | 2 320 560,19 | | 0,40 | |
| 2113 | 621 420,72 | 2 320 559,51 | | 0,40 | |
| 2112 | 621 418,00 | 2 320 561,27 | | 0,40 | |
| 2111 | 621 409,41 | 2 320 560,55 | | 0,40 | |
| 2110 | 621 403,95 | 2 320 557,86 | | 0,40 | |
| 2109 | 621 399,89 | 2 320 554,90 | | 0,40 | |
| 2108 | 621 395,38 | 2 320 548,54 | | 0,40 | |
| 2107 | 621 391,54 | 2 320 544,78 | | 0,40 | |
| 2106 | 621 386,82 | 2 320 539,21 | | 0,40 | |
| 2105 | 621 382,14 | 2 320 531,14 | | 0,40 | |
| 2104 | 621 381,39 | 2 320 527,93 | | 0,40 | |
| 2103 | 621 380,80 | 2 320 520,61 | | 0,40 | |
| 2102 | 621 374,89 | 2 320 514,53 | | 0,40 | |
| 2101 | 621 370,55 | 2 320 510,17 | | 0,40 | |
| 2100 | 621 367,89 | 2 320 507,42 | | 0,40 | |
| 2099 | 621 364,00 | 2 320 506,77 | | 0,40 | |
| 2098 | 621 357,30 | 2 320 506,67 | | 0,40 | |
| 2097 | 621 354,30 | 2 320 506,83 | | 0,40 | |
| 2096 | 621 350,42 | 2 320 505,87 | | 0,40 | |
| 2095 | 621 348,35 | 2 320 503,73 | | 0,40 | |
| 2094 | 621 345,69 | 2 320 500,70 | 0,40 | | |
| 2093 | 621 344,29 | 2 320 500,78 | 0,40 | | |
| 2092 | 621 343,08 | 2 320 501,66 | 0,40 | | |
| 2091 | 621 340,78 | 2 320 501,33 | 0,40 | | |
| 2090 | 621 333,72 | 2 320 499,02 | 0,40 | | |
| 2089 | 621 332,14 | 2 320 497,20 | 0,40 | | |
| 2088 | 621 330,68 | 2 320 494,77 | 0,40 | | |
| 2087 | 621 326,04 | 2 320 490,90 | 0,40 | | |
| 2086 | 621 323,49 | 2 320 487,47 | 0,40 | | |
| 2085 | 621 321,63 | 2 320 484,44 | 0,40 | | |
| 2084 | 621 319,06 | 2 320 482,41 | 0,40 | | |
| 2083 | 621 316,88 | 2 320 481,37 | 0,40 | | |
| 2082 | 621 315,36 | 2 320 482,55 | 0,40 | | |
| 2081 | 621 313,48 | 2 320 481,12 | 0,40 | | |
| 2080 | 621 312,54 | 2 320 477,51 | 0,40 | | |

Раздел 2

| Сведения о местоположении границ объекта | | | | | |
|---|------------|--------------|---------------------------|----------|----------|
| 1 | 2 | 3 | 4 | 5 | 6 |
| 2079 | 621 309,80 | 2 320 473,06 | Картометрический метод | 0,40 | — |
| 2078 | 621 309,26 | 2 320 469,36 | | 0,40 | |
| 2077 | 621 306,58 | 2 320 468,11 | | 0,40 | |
| 2076 | 621 305,80 | 2 320 466,71 | | 0,40 | |
| 2075 | 621 306,82 | 2 320 465,02 | | 0,40 | |
| 2074 | 621 307,05 | 2 320 462,72 | | 0,40 | |
| 2073 | 621 305,59 | 2 320 460,20 | | 0,40 | |
| 2072 | 621 302,41 | 2 320 459,26 | | 0,40 | |
| 2071 | 621 298,55 | 2 320 456,10 | | 0,40 | |
| 2070 | 621 296,70 | 2 320 453,07 | | 0,40 | |
| 2069 | 621 294,10 | 2 320 446,43 | | 0,40 | |
| 2068 | 621 291,26 | 2 320 441,89 | | 0,40 | |
| 2067 | 621 287,40 | 2 320 439,43 | | 0,40 | |
| 2066 | 621 282,27 | 2 320 434,35 | | 0,40 | |
| 2065 | 621 280,07 | 2 320 434,62 | | 0,40 | |
| 2064 | 621 276,92 | 2 320 431,57 | | 0,40 | |
| 2063 | 621 273,49 | 2 320 426,73 | | 0,40 | |
| 2062 | 621 272,61 | 2 320 424,91 | | 0,40 | |
| 2061 | 621 270,18 | 2 320 420,88 | | 0,40 | |
| 2060 | 621 266,92 | 2 320 417,53 | | 0,40 | |
| 2059 | 621 264,74 | 2 320 416,79 | | 0,40 | |
| 2058 | 621 265,01 | 2 320 418,69 | | 0,40 | |
| 2057 | 621 264,40 | 2 320 419,39 | | 0,40 | |
| 2056 | 621 261,15 | 2 320 415,84 | | 0,40 | |
| 2055 | 621 255,27 | 2 320 414,16 | | 0,40 | |
| 2054 | 621 252,51 | 2 320 411,41 | | 0,40 | |
| 2053 | 621 251,26 | 2 320 408,30 | | 0,40 | |
| 2052 | 621 246,35 | 2 320 402,13 | | 0,40 | |
| 2051 | 621 240,82 | 2 320 397,54 | | 0,40 | |
| 2050 | 621 237,06 | 2 320 395,09 | | 0,40 | |
| 2049 | 621 233,01 | 2 320 391,52 | | 0,40 | |
| 2048 | 621 227,68 | 2 320 386,65 | | 0,40 | |
| 2047 | 621 222,54 | 2 320 382,37 | | 0,40 | |
| 2046 | 621 220,09 | 2 320 379,03 | | 0,40 | |
| 2045 | 621 218,84 | 2 320 376,02 | | 0,40 | |
| 2044 | 621 217,84 | 2 320 376,09 | | 0,40 | |
| 2043 | 621 216,21 | 2 320 377,67 | | 0,40 | |
| 2042 | 621 214,81 | 2 320 378,25 | | 0,40 | |
| 2041 | 621 211,53 | 2 320 376,70 | | 0,40 | |
| 2040 | 621 207,34 | 2 320 375,84 | | 0,40 | |
| 2039 | 621 203,06 | 2 320 374,58 | 0,40 | | |
| 2038 | 621 201,92 | 2 320 370,76 | 0,40 | | |
| 2037 | 621 202,16 | 2 320 367,66 | 0,40 | | |
| 2036 | 621 199,10 | 2 320 365,02 | 0,40 | | |
| 2035 | 621 195,43 | 2 320 362,76 | 0,40 | | |
| 2034 | 621 191,47 | 2 320 360,60 | 0,40 | | |
| 2033 | 621 188,87 | 2 320 360,37 | 0,40 | | |
| 2032 | 621 186,89 | 2 320 358,84 | 0,40 | | |
| 2031 | 621 184,15 | 2 320 355,30 | 0,40 | | |
| 2030 | 621 180,81 | 2 320 351,25 | 0,40 | | |
| 2029 | 621 175,05 | 2 320 348,46 | 0,40 | | |
| 2028 | 621 171,29 | 2 320 345,71 | 0,40 | | |
| 2027 | 621 167,22 | 2 320 343,54 | 0,40 | | |
| 2026 | 621 166,16 | 2 320 340,63 | 0,40 | | |
| 2025 | 621 165,70 | 2 320 338,12 | 0,40 | | |

Раздел 2

| Сведения о местоположении границ объекта | | | | | |
|---|------------|--------------|---------------------------|----------|----------|
| 1 | 2 | 3 | 4 | 5 | 6 |
| 2024 | 621 163,33 | 2 320 336,39 | Картометрический метод | 0,40 | — |
| 2023 | 621 160,22 | 2 320 336,84 | | 0,40 | |
| 2022 | 621 157,34 | 2 320 335,50 | | 0,40 | |
| 2021 | 621 155,44 | 2 320 335,07 | | 0,40 | |
| 2020 | 621 152,37 | 2 320 333,23 | | 0,40 | |
| 2019 | 621 149,92 | 2 320 329,89 | | 0,40 | |
| 2018 | 621 149,16 | 2 320 327,48 | | 0,40 | |
| 2017 | 621 146,62 | 2 320 330,14 | | 0,40 | |
| 2016 | 621 144,84 | 2 320 328,31 | | 0,40 | |
| 2015 | 621 142,19 | 2 320 325,37 | | 0,40 | |
| 2014 | 621 141,03 | 2 320 322,46 | | 0,40 | |
| 2013 | 621 138,17 | 2 320 319,52 | | 0,40 | |
| 2012 | 621 135,89 | 2 320 318,28 | | 0,40 | |
| 2011 | 621 134,30 | 2 320 318,06 | | 0,40 | |
| 2010 | 621 130,34 | 2 320 314,80 | | 0,40 | |
| 2009 | 621 128,29 | 2 320 311,67 | | 0,40 | |
| 2008 | 621 126,73 | 2 320 308,95 | | 0,40 | |
| 2007 | 621 123,17 | 2 320 306,50 | | 0,40 | |
| 2006 | 621 119,31 | 2 320 303,53 | | 0,40 | |
| 2005 | 621 114,65 | 2 320 300,97 | | 0,40 | |
| 2004 | 621 107,72 | 2 320 296,16 | | 0,40 | |
| 2003 | 621 101,98 | 2 320 291,88 | | 0,40 | |
| 2002 | 621 099,37 | 2 320 286,34 | | 0,40 | |
| 2001 | 621 097,92 | 2 320 282,72 | | 0,40 | |
| 2000 | 621 097,29 | 2 320 278,21 | | 0,40 | |
| 1999 | 621 094,64 | 2 320 274,67 | | 0,40 | |
| 1998 | 621 092,85 | 2 320 273,64 | | 0,40 | |
| 1997 | 621 089,56 | 2 320 273,00 | | 0,40 | |
| 1996 | 621 088,51 | 2 320 269,57 | | 0,40 | |
| 1995 | 621 086,54 | 2 320 267,95 | | 0,40 | |
| 1994 | 621 082,88 | 2 320 265,09 | | 0,40 | |
| 1993 | 621 079,02 | 2 320 262,14 | | 0,40 | |
| 1992 | 621 076,63 | 2 320 261,40 | | 0,40 | |
| 1991 | 621 072,37 | 2 320 258,94 | | 0,40 | |
| 1990 | 621 069,62 | 2 320 255,69 | | 0,40 | |
| 1989 | 621 068,95 | 2 320 253,78 | | 0,40 | |
| 1988 | 621 065,98 | 2 320 251,25 | | 0,40 | |
| 1987 | 621 062,51 | 2 320 249,59 | | 0,40 | |
| 1986 | 621 057,55 | 2 320 246,92 | | 0,40 | |
| 1985 | 621 055,27 | 2 320 245,79 | | 0,40 | |
| 1984 | 621 054,20 | 2 320 243,67 | 0,40 | | |
| 1983 | 621 052,32 | 2 320 241,84 | 0,40 | | |
| 1982 | 621 046,98 | 2 320 238,06 | 0,40 | | |
| 1981 | 621 044,61 | 2 320 236,12 | 0,40 | | |
| 1980 | 621 040,65 | 2 320 233,37 | 0,40 | | |
| 1979 | 621 036,21 | 2 320 229,30 | 0,40 | | |
| 1978 | 621 034,25 | 2 320 226,67 | 0,40 | | |
| 1977 | 621 032,50 | 2 320 223,24 | 0,40 | | |
| 1976 | 621 030,22 | 2 320 221,82 | 0,40 | | |
| 1975 | 621 028,91 | 2 320 222,59 | 0,40 | | |
| 1974 | 621 025,48 | 2 320 224,54 | 0,40 | | |
| 1973 | 621 022,81 | 2 320 222,41 | 0,40 | | |
| 1972 | 621 023,35 | 2 320 220,11 | 0,40 | | |
| 1971 | 621 022,79 | 2 320 217,21 | 0,40 | | |
| 1970 | 621 020,26 | 2 320 212,17 | 0,40 | | |

Раздел 2

| Сведения о местоположении границ объекта | | | | | |
|--|------------|--------------|---------------------------|------|---|
| 1 | 2 | 3 | 4 | 5 | 6 |
| 1969 | 621 015,53 | 2 320 207,90 | Картометрический метод | 0,40 | — |
| 1968 | 621 009,90 | 2 320 202,82 | | 0,40 | |
| 1967 | 621 003,09 | 2 320 197,11 | | 0,40 | |
| 1966 | 620 999,31 | 2 320 195,65 | | 0,40 | |
| 1965 | 620 995,92 | 2 320 195,01 | | 0,40 | |
| 1964 | 620 985,34 | 2 320 186,64 | | 0,40 | |
| 1963 | 620 982,04 | 2 320 186,90 | | 0,40 | |
| 1962 | 620 980,35 | 2 320 186,27 | | 0,40 | |
| 1961 | 620 978,26 | 2 320 185,54 | | 0,40 | |
| 1960 | 620 975,97 | 2 320 185,01 | | 0,40 | |
| 1959 | 620 974,70 | 2 320 182,49 | | 0,40 | |
| 1958 | 620 971,82 | 2 320 181,34 | | 0,40 | |
| 1957 | 620 969,90 | 2 320 182,72 | | 0,40 | |
| 1956 | 620 967,60 | 2 320 182,98 | | 0,40 | |
| 1955 | 620 965,41 | 2 320 181,86 | | 0,40 | |
| 1954 | 620 964,96 | 2 320 178,55 | | 0,40 | |
| 1953 | 620 962,96 | 2 320 178,51 | | 0,40 | |
| 1952 | 620 960,19 | 2 320 176,67 | | 0,40 | |
| 1951 | 620 959,25 | 2 320 172,86 | | 0,40 | |
| 1950 | 620 956,36 | 2 320 172,12 | | 0,40 | |
| 1949 | 620 953,71 | 2 320 168,67 | | 0,40 | |
| 1948 | 620 951,86 | 2 320 165,35 | | 0,40 | |
| 1947 | 620 949,91 | 2 320 161,82 | | 0,40 | |
| 1946 | 620 949,06 | 2 320 158,41 | | 0,40 | |
| 1945 | 620 952,19 | 2 320 156,05 | | 0,40 | |
| 1944 | 620 951,88 | 2 320 150,05 | | 0,40 | |
| 1943 | 620 950,40 | 2 320 142,33 | | 0,40 | |
| 1942 | 620 949,18 | 2 320 136,91 | | 0,40 | |
| 1941 | 620 944,37 | 2 320 130,54 | | 0,40 | |
| 1940 | 620 940,82 | 2 320 127,28 | | 0,40 | |
| 1939 | 620 937,56 | 2 320 124,54 | | 0,40 | |
| 1938 | 620 935,30 | 2 320 122,00 | | 0,40 | |
| 1937 | 620 933,46 | 2 320 118,18 | | 0,40 | |
| 1936 | 620 931,19 | 2 320 115,84 | | 0,40 | |
| 1935 | 620 928,62 | 2 320 113,61 | | 0,40 | |
| 1934 | 620 929,09 | 2 320 116,01 | | 0,40 | |
| 1933 | 620 930,55 | 2 320 118,33 | | 0,40 | |
| 1932 | 620 929,51 | 2 320 120,91 | | 0,40 | |
| 1931 | 620 926,71 | 2 320 121,17 | | 0,40 | |
| 1930 | 620 921,27 | 2 320 117,09 | | 0,40 | |
| 1929 | 620 916,81 | 2 320 114,73 | 0,40 | | |
| 1928 | 620 910,06 | 2 320 111,33 | 0,40 | | |
| 1927 | 620 903,70 | 2 320 108,64 | 0,40 | | |
| 1926 | 620 898,03 | 2 320 106,35 | 0,40 | | |
| 1925 | 620 895,34 | 2 320 105,31 | 0,40 | | |
| 1924 | 620 892,87 | 2 320 103,67 | 0,40 | | |
| 1923 | 620 890,21 | 2 320 101,14 | 0,40 | | |
| 1922 | 620 890,03 | 2 320 099,73 | 0,40 | | |
| 1921 | 620 889,13 | 2 320 099,82 | 0,40 | | |
| 1920 | 620 888,41 | 2 320 100,61 | 0,40 | | |
| 1919 | 620 886,82 | 2 320 099,98 | 0,40 | | |
| 1918 | 620 884,43 | 2 320 099,25 | 0,40 | | |
| 1917 | 620 884,07 | 2 320 096,84 | 0,40 | | |
| 1916 | 620 882,78 | 2 320 096,32 | 0,40 | | |
| 1915 | 620 882,44 | 2 320 098,71 | 0,40 | | |

Раздел 2

| Сведения о местоположении границ объекта | | | | | |
|---|------------|--------------|---------------------------|----------|----------|
| 1 | 2 | 3 | 4 | 5 | 6 |
| 1914 | 620 880,44 | 2 320 098,59 | Картометрический метод | 0,40 | — |
| 1913 | 620 880,41 | 2 320 094,39 | | 0,40 | |
| 1912 | 620 878,92 | 2 320 093,66 | | 0,40 | |
| 1911 | 620 876,04 | 2 320 092,02 | | 0,40 | |
| 1910 | 620 875,36 | 2 320 090,51 | | 0,40 | |
| 1909 | 620 873,13 | 2 320 092,58 | | 0,40 | |
| 1908 | 620 872,45 | 2 320 091,76 | | 0,40 | |
| 1907 | 620 871,14 | 2 320 092,15 | | 0,40 | |
| 1906 | 620 870,24 | 2 320 091,94 | | 0,40 | |
| 1905 | 620 869,86 | 2 320 090,43 | | 0,40 | |
| 1904 | 620 868,69 | 2 320 088,61 | | 0,40 | |
| 1903 | 620 866,51 | 2 320 087,58 | | 0,40 | |
| 1902 | 620 863,81 | 2 320 087,34 | | 0,40 | |
| 1901 | 620 860,65 | 2 320 084,80 | | 0,40 | |
| 1900 | 620 860,09 | 2 320 082,09 | | 0,40 | |
| 1899 | 620 860,42 | 2 320 079,69 | | 0,40 | |
| 1898 | 620 858,84 | 2 320 078,26 | | 0,40 | |
| 1897 | 620 855,46 | 2 320 077,42 | | 0,40 | |
| 1896 | 620 853,47 | 2 320 076,49 | | 0,40 | |
| 1895 | 620 849,13 | 2 320 072,53 | | 0,40 | |
| 1894 | 620 847,13 | 2 320 072,29 | | 0,40 | |
| 1893 | 620 845,25 | 2 320 070,87 | | 0,40 | |
| 1892 | 620 843,76 | 2 320 070,55 | | 0,40 | |
| 1891 | 620 843,93 | 2 320 072,44 | | 0,40 | |
| 1890 | 620 844,11 | 2 320 073,85 | | 0,40 | |
| 1889 | 620 844,09 | 2 320 075,55 | | 0,40 | |
| 1888 | 620 845,36 | 2 320 077,06 | | 0,40 | |
| 1887 | 620 846,94 | 2 320 078,39 | | 0,40 | |
| 1886 | 620 847,76 | 2 320 077,11 | | 0,40 | |
| 1885 | 620 849,87 | 2 320 076,64 | | 0,40 | |
| 1884 | 620 850,96 | 2 320 077,15 | | 0,40 | |
| 1883 | 620 851,33 | 2 320 079,26 | | 0,40 | |
| 1882 | 620 851,00 | 2 320 081,65 | | 0,40 | |
| 1881 | 620 849,28 | 2 320 082,33 | | 0,40 | |
| 1880 | 620 847,49 | 2 320 081,90 | | 0,40 | |
| 1879 | 620 847,02 | 2 320 079,69 | | 0,40 | |
| 1878 | 620 845,23 | 2 320 079,47 | | 0,40 | |
| 1877 | 620 844,81 | 2 320 080,76 | | 0,40 | |
| 1876 | 620 841,71 | 2 320 080,71 | | 0,40 | |
| 1875 | 620 837,93 | 2 320 079,16 | | 0,40 | |
| 1874 | 620 832,77 | 2 320 076,78 | 0,40 | | |
| 1873 | 620 829,22 | 2 320 073,43 | 0,40 | | |
| 1872 | 620 826,16 | 2 320 070,38 | 0,40 | | |
| 1871 | 620 824,18 | 2 320 069,25 | 0,40 | | |
| 1870 | 620 819,28 | 2 320 069,38 | 0,40 | | |
| 1869 | 620 815,88 | 2 320 069,03 | 0,40 | | |
| 1868 | 620 814,07 | 2 320 069,61 | 0,40 | | |
| 1867 | 620 812,66 | 2 320 070,39 | 0,40 | | |
| 1866 | 620 809,86 | 2 320 070,65 | 0,40 | | |
| 1865 | 620 807,37 | 2 320 069,81 | 0,40 | | |
| 1864 | 620 805,58 | 2 320 068,88 | 0,40 | | |
| 1863 | 620 806,30 | 2 320 067,58 | 0,40 | | |
| 1862 | 620 807,54 | 2 320 064,91 | 0,40 | | |
| 1861 | 620 805,27 | 2 320 062,87 | 0,40 | | |
| 1860 | 620 804,19 | 2 320 061,45 | 0,40 | | |

Раздел 2

| Сведения о местоположении границ объекта | | | | | |
|--|------------|--------------|---------------------------|------|---|
| 1 | 2 | 3 | 4 | 5 | 6 |
| 1859 | 620 802,82 | 2 320 059,64 | Картометрический метод | 0,40 | — |
| 1858 | 620 801,24 | 2 320 058,52 | | 0,40 | |
| 1857 | 620 801,21 | 2 320 060,42 | | 0,40 | |
| 1856 | 620 799,61 | 2 320 060,59 | | 0,40 | |
| 1855 | 620 799,13 | 2 320 058,68 | | 0,40 | |
| 1854 | 620 799,47 | 2 320 056,38 | | 0,40 | |
| 1853 | 620 797,28 | 2 320 055,46 | | 0,40 | |
| 1852 | 620 796,26 | 2 320 056,74 | | 0,40 | |
| 1851 | 620 794,26 | 2 320 057,11 | | 0,40 | |
| 1850 | 620 789,97 | 2 320 056,04 | | 0,40 | |
| 1849 | 620 789,00 | 2 320 054,43 | | 0,40 | |
| 1848 | 620 786,76 | 2 320 050,30 | | 0,40 | |
| 1847 | 620 783,90 | 2 320 047,55 | | 0,40 | |
| 1846 | 620 781,61 | 2 320 047,03 | | 0,40 | |
| 1845 | 620 779,60 | 2 320 047,39 | | 0,40 | |
| 1844 | 620 776,15 | 2 320 043,94 | | 0,40 | |
| 1843 | 620 771,39 | 2 320 041,07 | | 0,40 | |
| 1842 | 620 766,23 | 2 320 038,90 | | 0,40 | |
| 1841 | 620 760,95 | 2 320 037,62 | | 0,40 | |
| 1840 | 620 752,87 | 2 320 036,09 | | 0,40 | |
| 1839 | 620 745,50 | 2 320 033,68 | | 0,40 | |
| 1838 | 620 735,82 | 2 320 032,54 | | 0,40 | |
| 1837 | 620 731,61 | 2 320 032,88 | | 0,40 | |
| 1836 | 620 725,11 | 2 320 032,99 | | 0,40 | |
| 1835 | 620 723,32 | 2 320 032,56 | | 0,40 | |
| 1834 | 620 720,55 | 2 320 030,21 | | 0,40 | |
| 1833 | 620 717,38 | 2 320 028,37 | | 0,40 | |
| 1832 | 620 714,38 | 2 320 028,63 | | 0,40 | |
| 1831 | 620 711,09 | 2 320 028,07 | | 0,40 | |
| 1830 | 620 706,71 | 2 320 026,71 | | 0,40 | |
| 1829 | 620 705,55 | 2 320 023,60 | | 0,40 | |
| 1828 | 620 692,89 | 2 320 021,30 | | 0,40 | |
| 1827 | 620 688,68 | 2 320 021,44 | | 0,40 | |
| 1826 | 620 683,39 | 2 320 020,96 | | 0,40 | |
| 1825 | 620 677,53 | 2 320 018,48 | | 0,40 | |
| 1824 | 620 664,45 | 2 320 017,08 | | 0,40 | |
| 1823 | 620 655,96 | 2 320 016,25 | | 0,40 | |
| 1822 | 620 644,40 | 2 320 013,29 | | 0,40 | |
| 1821 | 620 642,25 | 2 320 009,86 | | 0,40 | |
| 1820 | 620 640,44 | 2 320 004,03 | | 0,40 | |
| 1819 | 620 636,03 | 2 319 998,26 | 0,40 | | |
| 1818 | 620 631,74 | 2 319 997,00 | 0,40 | | |
| 1817 | 620 625,25 | 2 319 996,50 | 0,40 | | |
| 1816 | 620 617,55 | 2 319 996,29 | 0,40 | | |
| 1815 | 620 612,15 | 2 319 996,50 | 0,40 | | |
| 1814 | 620 607,85 | 2 319 996,25 | 0,40 | | |
| 1813 | 620 606,13 | 2 319 998,11 | 0,40 | | |
| 1812 | 620 602,71 | 2 319 999,17 | 0,40 | | |
| 1811 | 620 596,20 | 2 320 000,28 | 0,40 | | |
| 1810 | 620 592,14 | 2 319 997,31 | 0,40 | | |
| 1809 | 620 581,99 | 2 319 993,97 | 0,40 | | |
| 1808 | 620 576,01 | 2 319 992,37 | 0,40 | | |
| 1807 | 620 571,88 | 2 319 994,51 | 0,40 | | |
| 1806 | 620 565,24 | 2 319 997,41 | 0,40 | | |
| 1805 | 620 549,21 | 2 319 998,87 | 0,40 | | |

Раздел 2

| Сведения о местоположении границ объекта | | | | | |
|--|------------|--------------|---------------------------|------|---|
| 1 | 2 | 3 | 4 | 5 | 6 |
| 1804 | 620 531,38 | 2 320 001,41 | Картометрический метод | 0,40 | — |
| 1803 | 620 519,36 | 2 320 002,53 | | 0,40 | |
| 1802 | 620 510,45 | 2 320 003,30 | | 0,40 | |
| 1801 | 620 499,92 | 2 320 005,34 | | 0,40 | |
| 1800 | 620 494,37 | 2 320 008,66 | | 0,40 | |
| 1799 | 620 490,27 | 2 320 015,20 | | 0,40 | |
| 1798 | 620 482,63 | 2 320 018,19 | | 0,40 | |
| 1797 | 620 475,59 | 2 320 020,48 | | 0,40 | |
| 1796 | 620 471,74 | 2 320 024,12 | | 0,40 | |
| 1795 | 620 462,64 | 2 320 024,19 | | 0,40 | |
| 1794 | 620 443,99 | 2 320 027,42 | | 0,40 | |
| 1793 | 620 433,45 | 2 320 030,06 | | 0,40 | |
| 1792 | 620 426,13 | 2 320 031,15 | | 0,40 | |
| 1791 | 620 420,93 | 2 320 031,07 | | 0,40 | |
| 1790 | 620 416,45 | 2 320 030,21 | | 0,40 | |
| 1789 | 620 415,29 | 2 320 027,49 | | 0,40 | |
| 1788 | 620 413,81 | 2 320 025,67 | | 0,40 | |
| 1787 | 620 410,92 | 2 320 025,42 | | 0,40 | |
| 1786 | 620 406,90 | 2 320 026,86 | | 0,40 | |
| 1785 | 620 402,78 | 2 320 028,00 | | 0,40 | |
| 1784 | 620 399,56 | 2 320 029,25 | | 0,40 | |
| 1783 | 620 395,15 | 2 320 029,99 | | 0,40 | |
| 1782 | 620 392,41 | 2 320 025,65 | | 0,40 | |
| 1781 | 620 389,55 | 2 320 023,00 | | 0,40 | |
| 1780 | 620 385,96 | 2 320 022,25 | | 0,40 | |
| 1779 | 620 381,56 | 2 320 022,69 | | 0,40 | |
| 1778 | 620 376,74 | 2 320 023,81 | | 0,40 | |
| 1777 | 620 372,42 | 2 320 025,26 | | 0,40 | |
| 1776 | 620 368,56 | 2 320 029,20 | | 0,40 | |
| 1775 | 620 362,76 | 2 320 029,41 | | 0,40 | |
| 1774 | 620 359,71 | 2 320 025,87 | | 0,40 | |
| 1773 | 620 355,78 | 2 320 027,71 | | 0,40 | |
| 1772 | 620 346,06 | 2 320 028,96 | | 0,40 | |
| 1771 | 620 343,79 | 2 320 026,83 | | 0,40 | |
| 1770 | 620 340,76 | 2 320 022,38 | | 0,40 | |
| 1769 | 620 331,06 | 2 320 022,24 | | 0,40 | |
| 1768 | 620 327,78 | 2 320 020,90 | | 0,40 | |
| 1767 | 620 326,31 | 2 320 018,67 | | 0,40 | |
| 1766 | 620 323,43 | 2 320 017,53 | | 0,40 | |
| 1765 | 620 317,33 | 2 320 017,64 | | 0,40 | |
| 1764 | 620 314,38 | 2 320 020,89 | 0,40 | | |
| 1763 | 620 309,97 | 2 320 021,93 | 0,40 | | |
| 1762 | 620 305,36 | 2 320 022,36 | 0,40 | | |
| 1761 | 620 299,78 | 2 320 021,18 | 0,40 | | |
| 1760 | 620 294,67 | 2 320 021,60 | 0,40 | | |
| 1759 | 620 290,95 | 2 320 022,85 | 0,40 | | |
| 1758 | 620 289,08 | 2 320 020,82 | 0,40 | | |
| 1757 | 620 285,88 | 2 320 020,77 | 0,40 | | |
| 1756 | 620 285,25 | 2 320 022,86 | 0,40 | | |
| 1755 | 620 286,20 | 2 320 026,07 | 0,40 | | |
| 1754 | 620 283,97 | 2 320 028,24 | 0,40 | | |
| 1753 | 620 278,97 | 2 320 028,17 | 0,40 | | |
| 1752 | 620 273,99 | 2 320 027,00 | 0,40 | | |
| 1751 | 620 269,08 | 2 320 027,82 | 0,40 | | |
| 1750 | 620 264,34 | 2 320 030,35 | 0,40 | | |

Раздел 2

| Сведения о местоположении границ объекта | | | | | |
|---|------------|--------------|---------------------------|----------|----------|
| 1 | 2 | 3 | 4 | 5 | 6 |
| 1749 | 620 260,44 | 2 320 030,09 | Картометрический метод | 0,40 | — |
| 1748 | 620 255,90 | 2 320 032,73 | | 0,40 | |
| 1747 | 620 248,26 | 2 320 035,81 | | 0,40 | |
| 1746 | 620 241,02 | 2 320 038,41 | | 0,40 | |
| 1745 | 620 237,74 | 2 320 037,36 | | 0,40 | |
| 1744 | 620 235,29 | 2 320 040,42 | | 0,40 | |
| 1743 | 620 232,14 | 2 320 044,17 | | 0,40 | |
| 1742 | 620 228,49 | 2 320 046,92 | | 0,40 | |
| 1741 | 620 224,53 | 2 320 044,57 | | 0,40 | |
| 1740 | 620 221,16 | 2 320 042,21 | | 0,40 | |
| 1739 | 620 219,32 | 2 320 045,28 | | 0,40 | |
| 1738 | 620 217,69 | 2 320 047,46 | | 0,40 | |
| 1737 | 620 214,57 | 2 320 048,62 | | 0,40 | |
| 1736 | 620 211,28 | 2 320 047,96 | | 0,40 | |
| 1735 | 620 205,25 | 2 320 049,77 | | 0,40 | |
| 1734 | 620 201,13 | 2 320 051,42 | | 0,40 | |
| 1733 | 620 198,61 | 2 320 052,38 | | 0,40 | |
| 1732 | 620 190,57 | 2 320 055,26 | | 0,40 | |
| 1731 | 620 184,92 | 2 320 058,58 | | 0,40 | |
| 1730 | 620 178,19 | 2 320 060,68 | | 0,40 | |
| 1729 | 620 176,46 | 2 320 062,85 | | 0,40 | |
| 1728 | 620 173,46 | 2 320 062,60 | | 0,40 | |
| 1727 | 620 170,41 | 2 320 066,26 | | 0,40 | |
| 1726 | 620 166,85 | 2 320 069,91 | | 0,40 | |
| 1725 | 620 156,42 | 2 320 072,06 | | 0,40 | |
| 1724 | 620 151,49 | 2 320 073,77 | | 0,40 | |
| 1723 | 620 149,55 | 2 320 076,85 | | 0,40 | |
| 1722 | 620 145,41 | 2 320 079,69 | | 0,40 | |
| 1721 | 620 134,97 | 2 320 082,43 | | 0,40 | |
| 1720 | 620 130,04 | 2 320 083,86 | | 0,40 | |
| 1719 | 620 126,64 | 2 320 084,41 | | 0,40 | |
| 1718 | 620 122,05 | 2 320 083,64 | | 0,40 | |
| 1717 | 620 118,02 | 2 320 085,58 | | 0,40 | |
| 1716 | 620 115,55 | 2 320 090,24 | | 0,40 | |
| 1715 | 620 111,29 | 2 320 093,98 | | 0,40 | |
| 1714 | 620 103,75 | 2 320 097,07 | | 0,40 | |
| 1713 | 620 096,73 | 2 320 098,07 | | 0,40 | |
| 1712 | 620 084,56 | 2 320 096,29 | | 0,40 | |
| 1711 | 620 078,74 | 2 320 097,80 | | 0,40 | |
| 1710 | 620 075,23 | 2 320 098,15 | | 0,40 | |
| 1709 | 620 074,30 | 2 320 100,34 | 0,40 | | |
| 1708 | 620 072,16 | 2 320 103,00 | 0,40 | | |
| 1707 | 620 069,44 | 2 320 104,46 | 0,40 | | |
| 1706 | 620 067,55 | 2 320 103,33 | 0,40 | | |
| 1705 | 620 064,26 | 2 320 102,88 | 0,40 | | |
| 1704 | 620 061,68 | 2 320 101,35 | 0,40 | | |
| 1703 | 620 059,57 | 2 320 102,42 | 0,40 | | |
| 1702 | 620 057,98 | 2 320 101,79 | 0,40 | | |
| 1701 | 620 056,94 | 2 320 103,98 | 0,40 | | |
| 1700 | 620 054,49 | 2 320 107,64 | 0,40 | | |
| 1699 | 620 052,66 | 2 320 109,71 | 0,40 | | |
| 1698 | 620 048,95 | 2 320 110,56 | 0,40 | | |
| 1697 | 620 044,45 | 2 320 110,09 | 0,40 | | |
| 1696 | 620 038,34 | 2 320 111,10 | 0,40 | | |
| 1695 | 620 037,25 | 2 320 110,09 | 0,40 | | |

Раздел 2

| Сведения о местоположении границ объекта | | | | | |
|--|------------|--------------|---------------------------|------|---|
| 1 | 2 | 3 | 4 | 5 | 6 |
| 1694 | 620 032,95 | 2 320 110,52 | Картометрический метод | 0,40 | — |
| 1693 | 620 031,83 | 2 320 111,70 | | 0,40 | |
| 1692 | 620 031,50 | 2 320 113,80 | | 0,40 | |
| 1691 | 620 028,39 | 2 320 114,36 | | 0,40 | |
| 1690 | 620 027,85 | 2 320 116,74 | | 0,40 | |
| 1689 | 620 026,91 | 2 320 119,53 | | 0,40 | |
| 1688 | 620 023,23 | 2 320 118,48 | | 0,40 | |
| 1687 | 620 018,56 | 2 320 122,81 | | 0,40 | |
| 1686 | 620 012,10 | 2 320 127,41 | | 0,40 | |
| 1685 | 620 013,23 | 2 320 132,03 | | 0,40 | |
| 1684 | 620 013,76 | 2 320 136,54 | | 0,40 | |
| 1683 | 620 005,81 | 2 320 139,62 | | 0,40 | |
| 1682 | 620 002,43 | 2 320 138,37 | | 0,40 | |
| 1681 | 619 997,51 | 2 320 139,60 | | 0,40 | |
| 1680 | 619 995,95 | 2 320 143,67 | | 0,40 | |
| 1679 | 619 998,71 | 2 320 146,92 | | 0,40 | |
| 1678 | 619 993,34 | 2 320 151,64 | | 0,40 | |
| 1677 | 619 985,97 | 2 320 155,83 | | 0,40 | |
| 1676 | 619 981,30 | 2 320 154,36 | | 0,40 | |
| 1675 | 619 977,54 | 2 320 157,91 | | 0,40 | |
| 1674 | 619 976,47 | 2 320 162,49 | | 0,40 | |
| 1673 | 619 973,99 | 2 320 168,05 | | 0,40 | |
| 1672 | 619 971,48 | 2 320 168,81 | | 0,40 | |
| 1671 | 619 967,68 | 2 320 168,66 | | 0,40 | |
| 1670 | 619 964,60 | 2 320 167,51 | | 0,40 | |
| 1669 | 619 960,83 | 2 320 165,45 | | 0,40 | |
| 1668 | 619 957,24 | 2 320 165,10 | | 0,40 | |
| 1667 | 619 954,02 | 2 320 166,05 | | 0,40 | |
| 1666 | 619 953,39 | 2 320 167,84 | | 0,40 | |
| 1665 | 619 955,24 | 2 320 171,17 | | 0,40 | |
| 1664 | 619 953,42 | 2 320 172,64 | | 0,40 | |
| 1663 | 619 949,22 | 2 320 172,88 | | 0,40 | |
| 1662 | 619 948,40 | 2 320 173,97 | | 0,40 | |
| 1661 | 619 949,88 | 2 320 175,59 | | 0,40 | |
| 1660 | 619 948,74 | 2 320 178,07 | | 0,40 | |
| 1659 | 619 945,42 | 2 320 179,53 | | 0,40 | |
| 1658 | 619 943,14 | 2 320 178,49 | | 0,40 | |
| 1657 | 619 941,41 | 2 320 180,57 | | 0,40 | |
| 1656 | 619 940,56 | 2 320 183,86 | | 0,40 | |
| 1655 | 619 942,33 | 2 320 185,58 | | 0,40 | |
| 1654 | 619 942,30 | 2 320 187,88 | 0,40 | | |
| 1653 | 619 938,85 | 2 320 191,03 | 0,40 | | |
| 1652 | 619 935,27 | 2 320 189,98 | 0,40 | | |
| 1651 | 619 933,03 | 2 320 192,24 | 0,40 | | |
| 1650 | 619 927,45 | 2 320 197,46 | 0,40 | | |
| 1649 | 619 919,36 | 2 320 203,84 | 0,40 | | |
| 1648 | 619 914,02 | 2 320 213,46 | 0,40 | | |
| 1647 | 619 907,60 | 2 320 214,66 | 0,40 | | |
| 1646 | 619 905,05 | 2 320 217,83 | 0,40 | | |
| 1645 | 619 906,37 | 2 320 223,25 | 0,40 | | |
| 1644 | 619 904,90 | 2 320 228,02 | 0,40 | | |
| 1643 | 619 901,36 | 2 320 230,77 | 0,40 | | |
| 1642 | 619 899,71 | 2 320 234,35 | 0,40 | | |
| 1641 | 619 899,93 | 2 320 239,46 | 0,40 | | |
| 1640 | 619 898,02 | 2 320 247,02 | 0,40 | | |

Раздел 2

| Сведения о местоположении границ объекта | | | | | |
|---|------------|--------------|---------------------------|----------|----------|
| 1 | 2 | 3 | 4 | 5 | 6 |
| 1639 | 619 894,53 | 2 320 246,17 | Картометрический метод | 0,40 | — |
| 1638 | 619 891,53 | 2 320 246,03 | | 0,40 | |
| 1637 | 619 892,20 | 2 320 248,54 | | 0,40 | |
| 1636 | 619 893,64 | 2 320 252,16 | | 0,40 | |
| 1635 | 619 893,21 | 2 320 254,65 | | 0,40 | |
| 1634 | 619 895,72 | 2 320 260,29 | | 0,40 | |
| 1633 | 619 900,06 | 2 320 264,46 | | 0,40 | |
| 1632 | 619 904,51 | 2 320 268,13 | | 0,40 | |
| 1631 | 619 908,50 | 2 320 275,59 | | 0,40 | |
| 1630 | 619 912,26 | 2 320 284,94 | | 0,40 | |
| 1629 | 619 910,89 | 2 320 289,52 | | 0,40 | |
| 1628 | 619 908,17 | 2 320 290,88 | | 0,40 | |
| 1627 | 619 905,01 | 2 320 295,03 | | 0,40 | |
| 1626 | 619 902,30 | 2 320 295,49 | | 0,40 | |
| 1625 | 619 899,91 | 2 320 295,05 | | 0,40 | |
| 1624 | 619 897,99 | 2 320 295,93 | | 0,40 | |
| 1623 | 619 897,86 | 2 320 298,02 | | 0,40 | |
| 1622 | 619 899,74 | 2 320 299,85 | | 0,40 | |
| 1621 | 619 899,21 | 2 320 301,64 | | 0,40 | |
| 1620 | 619 896,46 | 2 320 304,70 | | 0,40 | |
| 1619 | 619 894,11 | 2 320 301,77 | | 0,40 | |
| 1618 | 619 890,25 | 2 320 305,41 | | 0,40 | |
| 1617 | 619 889,53 | 2 320 307,20 | | 0,40 | |
| 1616 | 619 888,20 | 2 320 308,78 | | 0,40 | |
| 1615 | 619 887,86 | 2 320 311,78 | | 0,40 | |
| 1614 | 619 891,97 | 2 320 311,14 | | 0,40 | |
| 1613 | 619 894,74 | 2 320 312,77 | | 0,40 | |
| 1612 | 619 894,68 | 2 320 316,78 | | 0,40 | |
| 1611 | 619 892,46 | 2 320 318,64 | | 0,40 | |
| 1610 | 619 889,25 | 2 320 319,00 | | 0,40 | |
| 1609 | 619 885,41 | 2 320 322,14 | | 0,40 | |
| 1608 | 619 881,12 | 2 320 327,77 | | 0,40 | |
| 1607 | 619 876,59 | 2 320 336,31 | | 0,40 | |
| 1606 | 619 875,55 | 2 320 339,19 | | 0,40 | |
| 1605 | 619 871,70 | 2 320 342,64 | | 0,40 | |
| 1604 | 619 868,51 | 2 320 341,79 | | 0,40 | |
| 1603 | 619 865,60 | 2 320 342,94 | | 0,40 | |
| 1602 | 619 861,39 | 2 320 349,78 | | 0,40 | |
| 1601 | 619 859,04 | 2 320 360,25 | | 0,40 | |
| 1600 | 619 853,40 | 2 320 363,16 | | 0,40 | |
| 1599 | 619 844,56 | 2 320 365,53 | 0,40 | | |
| 1598 | 619 842,14 | 2 320 373,60 | 0,40 | | |
| 1597 | 619 836,08 | 2 320 378,01 | 0,40 | | |
| 1596 | 619 808,60 | 2 320 383,10 | 0,40 | | |
| 1595 | 619 798,54 | 2 320 386,96 | 0,40 | | |
| 1594 | 619 787,24 | 2 320 387,19 | 0,40 | | |
| 1593 | 619 777,07 | 2 320 385,13 | 0,40 | | |
| 1592 | 619 772,85 | 2 320 386,07 | 0,40 | | |
| 1591 | 619 770,72 | 2 320 388,34 | 0,40 | | |
| 1590 | 619 770,86 | 2 320 392,44 | 0,40 | | |
| 1589 | 619 770,22 | 2 320 395,23 | 0,40 | | |
| 1588 | 619 766,98 | 2 320 397,78 | 0,40 | | |
| 1587 | 619 764,46 | 2 320 398,95 | 0,40 | | |
| 1586 | 619 760,78 | 2 320 398,10 | 0,40 | | |
| 1585 | 619 759,06 | 2 320 398,97 | 0,40 | | |

Раздел 2

| Сведения о местоположении границ объекта | | | | | |
|---|------------|--------------|---------------------------|----------|----------|
| 1 | 2 | 3 | 4 | 5 | 6 |
| 1584 | 619 758,23 | 2 320 401,36 | Картометрический метод | 0,40 | — |
| 1583 | 619 756,98 | 2 320 404,44 | | 0,40 | |
| 1582 | 619 755,16 | 2 320 405,61 | | 0,40 | |
| 1581 | 619 752,39 | 2 320 404,17 | | 0,40 | |
| 1580 | 619 749,53 | 2 320 401,33 | | 0,40 | |
| 1579 | 619 743,93 | 2 320 401,34 | | 0,40 | |
| 1578 | 619 736,19 | 2 320 403,53 | | 0,40 | |
| 1577 | 619 733,37 | 2 320 405,49 | | 0,40 | |
| 1576 | 619 724,84 | 2 320 406,96 | | 0,40 | |
| 1575 | 619 721,75 | 2 320 406,81 | | 0,40 | |
| 1574 | 619 721,01 | 2 320 402,50 | | 0,40 | |
| 1573 | 619 711,76 | 2 320 405,87 | | 0,40 | |
| 1572 | 619 705,63 | 2 320 407,68 | | 0,40 | |
| 1571 | 619 703,38 | 2 320 410,84 | | 0,40 | |
| 1570 | 619 706,15 | 2 320 413,38 | | 0,40 | |
| 1569 | 619 705,49 | 2 320 417,07 | | 0,40 | |
| 1568 | 619 703,54 | 2 320 420,35 | | 0,40 | |
| 1567 | 619 700,26 | 2 320 419,00 | | 0,40 | |
| 1566 | 619 695,98 | 2 320 418,23 | | 0,40 | |
| 1565 | 619 690,50 | 2 320 416,55 | | 0,40 | |
| 1564 | 619 683,60 | 2 320 416,65 | | 0,40 | |
| 1563 | 619 678,50 | 2 320 416,67 | | 0,40 | |
| 1562 | 619 675,92 | 2 320 421,84 | | 0,40 | |
| 1561 | 619 665,89 | 2 320 430,38 | | 0,40 | |
| 1560 | 619 657,95 | 2 320 433,67 | | 0,40 | |
| 1559 | 619 652,77 | 2 320 439,00 | | 0,40 | |
| 1558 | 619 650,02 | 2 320 441,85 | | 0,40 | |
| 1557 | 619 641,95 | 2 320 447,03 | | 0,40 | |
| 1556 | 619 636,92 | 2 320 448,56 | | 0,40 | |
| 1555 | 619 635,69 | 2 320 450,94 | | 0,40 | |
| 1554 | 619 633,67 | 2 320 451,91 | | 0,40 | |
| 1553 | 619 627,74 | 2 320 454,33 | | 0,40 | |
| 1552 | 619 622,40 | 2 320 456,75 | | 0,40 | |
| 1551 | 619 619,48 | 2 320 458,50 | | 0,40 | |
| 1550 | 619 615,25 | 2 320 460,14 | | 0,40 | |
| 1549 | 619 610,34 | 2 320 461,17 | | 0,40 | |
| 1548 | 619 603,99 | 2 320 464,27 | | 0,40 | |
| 1547 | 619 597,84 | 2 320 467,58 | | 0,40 | |
| 1546 | 619 584,54 | 2 320 474,08 | | 0,40 | |
| 1545 | 619 572,87 | 2 320 479,11 | | 0,40 | |
| 1544 | 619 561,30 | 2 320 483,94 | 0,40 | | |
| 1543 | 619 555,97 | 2 320 486,16 | 0,40 | | |
| 1542 | 619 549,93 | 2 320 488,47 | 0,40 | | |
| 1541 | 619 545,92 | 2 320 488,91 | 0,40 | | |
| 1540 | 619 541,02 | 2 320 489,24 | 0,40 | | |
| 1539 | 619 537,63 | 2 320 488,29 | 0,40 | | |
| 1538 | 619 534,96 | 2 320 486,55 | 0,40 | | |
| 1537 | 619 529,50 | 2 320 483,47 | 0,40 | | |
| 1536 | 619 520,71 | 2 320 482,83 | 0,40 | | |
| 1535 | 619 519,41 | 2 320 483,02 | 0,40 | | |
| 1534 | 619 517,41 | 2 320 483,19 | 0,40 | | |
| 1533 | 619 514,01 | 2 320 483,23 | 0,40 | | |
| 1532 | 619 511,63 | 2 320 482,00 | 0,40 | | |
| 1531 | 619 510,54 | 2 320 481,09 | 0,40 | | |
| 1530 | 619 505,06 | 2 320 479,80 | 0,40 | | |

Раздел 2

| Сведения о местоположении границ объекта | | | | | |
|---|------------|--------------|---------------------------|----------|----------|
| 1 | 2 | 3 | 4 | 5 | 6 |
| 1529 | 619 502,46 | 2 320 479,97 | Картометрический метод | 0,40 | — |
| 1528 | 619 500,64 | 2 320 480,84 | | 0,40 | |
| 1527 | 619 497,63 | 2 320 481,49 | | 0,40 | |
| 1526 | 619 496,55 | 2 320 479,97 | | 0,40 | |
| 1525 | 619 493,07 | 2 320 479,02 | | 0,40 | |
| 1524 | 619 490,38 | 2 320 478,69 | | 0,40 | |
| 1523 | 619 488,85 | 2 320 480,46 | | 0,40 | |
| 1522 | 619 485,14 | 2 320 480,81 | | 0,40 | |
| 1521 | 619 478,49 | 2 320 484,32 | | 0,40 | |
| 1520 | 619 475,09 | 2 320 484,66 | | 0,40 | |
| 1519 | 619 472,10 | 2 320 484,02 | | 0,40 | |
| 1518 | 619 468,44 | 2 320 481,16 | | 0,40 | |
| 1517 | 619 466,76 | 2 320 479,43 | | 0,40 | |
| 1516 | 619 465,16 | 2 320 479,81 | | 0,40 | |
| 1515 | 619 464,91 | 2 320 483,11 | | 0,40 | |
| 1514 | 619 465,08 | 2 320 485,01 | | 0,40 | |
| 1513 | 619 465,67 | 2 320 485,92 | | 0,40 | |
| 1512 | 619 464,95 | 2 320 487,01 | | 0,40 | |
| 1511 | 619 459,44 | 2 320 487,42 | | 0,40 | |
| 1510 | 619 456,45 | 2 320 486,99 | | 0,40 | |
| 1509 | 619 453,04 | 2 320 487,83 | | 0,40 | |
| 1508 | 619 448,01 | 2 320 489,66 | | 0,40 | |
| 1507 | 619 445,20 | 2 320 490,22 | | 0,40 | |
| 1506 | 619 443,66 | 2 320 493,39 | | 0,40 | |
| 1505 | 619 440,04 | 2 320 494,74 | | 0,40 | |
| 1504 | 619 437,84 | 2 320 494,30 | | 0,40 | |
| 1503 | 619 436,57 | 2 320 492,49 | | 0,40 | |
| 1502 | 619 433,56 | 2 320 492,75 | | 0,40 | |
| 1501 | 619 432,73 | 2 320 495,33 | | 0,40 | |
| 1500 | 619 433,70 | 2 320 497,24 | | 0,40 | |
| 1499 | 619 434,37 | 2 320 498,85 | | 0,40 | |
| 1498 | 619 432,66 | 2 320 499,83 | | 0,40 | |
| 1497 | 619 427,89 | 2 320 497,96 | | 0,40 | |
| 1496 | 619 419,57 | 2 320 498,84 | | 0,40 | |
| 1495 | 619 413,69 | 2 320 497,65 | | 0,40 | |
| 1494 | 619 408,74 | 2 320 494,58 | | 0,40 | |
| 1493 | 619 406,68 | 2 320 498,45 | | 0,40 | |
| 1492 | 619 400,88 | 2 320 498,26 | | 0,40 | |
| 1491 | 619 396,59 | 2 320 497,80 | | 0,40 | |
| 1490 | 619 396,45 | 2 320 493,99 | | 0,40 | |
| 1489 | 619 388,86 | 2 320 493,19 | | 0,40 | |
| 1488 | 619 385,86 | 2 320 493,34 | 0,40 | | |
| 1487 | 619 381,86 | 2 320 493,07 | 0,40 | | |
| 1486 | 619 376,49 | 2 320 490,79 | 0,40 | | |
| 1485 | 619 373,45 | 2 320 487,15 | 0,40 | | |
| 1484 | 619 370,91 | 2 320 482,92 | 0,40 | | |
| 1483 | 619 365,76 | 2 320 479,73 | 0,40 | | |
| 1482 | 619 362,47 | 2 320 478,79 | 0,40 | | |
| 1481 | 619 358,55 | 2 320 480,03 | 0,40 | | |
| 1480 | 619 355,57 | 2 320 471,89 | 0,40 | | |
| 1479 | 619 350,20 | 2 320 469,71 | 0,40 | | |
| 1478 | 619 340,06 | 2 320 465,96 | 0,40 | | |
| 1477 | 619 327,49 | 2 320 463,77 | 0,40 | | |
| 1476 | 619 312,81 | 2 320 462,35 | 0,40 | | |
| 1475 | 619 297,72 | 2 320 461,53 | 0,40 | | |

Раздел 2

| Сведения о местоположении границ объекта | | | | | |
|--|------------|--------------|---------------------------|------|---|
| 1 | 2 | 3 | 4 | 5 | 6 |
| 1474 | 619 290,29 | 2 320 463,62 | Картометрический метод | 0,40 | — |
| 1473 | 619 287,46 | 2 320 465,78 | | 0,40 | |
| 1472 | 619 287,02 | 2 320 468,47 | | 0,40 | |
| 1471 | 619 285,28 | 2 320 471,04 | | 0,40 | |
| 1470 | 619 285,05 | 2 320 473,54 | | 0,40 | |
| 1469 | 619 283,42 | 2 320 475,12 | | 0,40 | |
| 1468 | 619 279,46 | 2 320 472,26 | | 0,40 | |
| 1467 | 619 276,48 | 2 320 471,21 | | 0,40 | |
| 1466 | 619 271,66 | 2 320 472,85 | | 0,40 | |
| 1465 | 619 267,56 | 2 320 472,28 | | 0,40 | |
| 1464 | 619 258,35 | 2 320 473,04 | | 0,40 | |
| 1463 | 619 253,15 | 2 320 473,27 | | 0,40 | |
| 1462 | 619 249,36 | 2 320 472,52 | | 0,40 | |
| 1461 | 619 245,10 | 2 320 469,75 | | 0,40 | |
| 1460 | 619 236,81 | 2 320 469,43 | | 0,40 | |
| 1459 | 619 230,62 | 2 320 468,33 | | 0,40 | |
| 1458 | 619 228,31 | 2 320 469,40 | | 0,40 | |
| 1457 | 619 222,80 | 2 320 469,62 | | 0,40 | |
| 1456 | 619 221,25 | 2 320 466,60 | | 0,40 | |
| 1455 | 619 212,06 | 2 320 465,56 | | 0,40 | |
| 1454 | 619 200,65 | 2 320 466,49 | | 0,40 | |
| 1453 | 619 188,75 | 2 320 466,52 | | 0,40 | |
| 1452 | 619 175,12 | 2 320 468,31 | | 0,40 | |
| 1451 | 619 159,37 | 2 320 471,38 | | 0,40 | |
| 1450 | 619 152,73 | 2 320 474,38 | | 0,40 | |
| 1449 | 619 151,19 | 2 320 477,36 | | 0,40 | |
| 1448 | 619 149,11 | 2 320 482,43 | | 0,40 | |
| 1447 | 619 144,94 | 2 320 487,37 | | 0,40 | |
| 1446 | 619 139,52 | 2 320 488,38 | | 0,40 | |
| 1445 | 619 133,11 | 2 320 489,49 | | 0,40 | |
| 1444 | 619 129,18 | 2 320 491,33 | | 0,40 | |
| 1443 | 619 122,08 | 2 320 491,12 | | 0,40 | |
| 1442 | 619 119,40 | 2 320 490,09 | | 0,40 | |
| 1441 | 619 114,80 | 2 320 490,02 | | 0,40 | |
| 1440 | 619 110,32 | 2 320 488,15 | | 0,40 | |
| 1439 | 619 109,35 | 2 320 486,74 | | 0,40 | |
| 1438 | 619 104,76 | 2 320 485,77 | | 0,40 | |
| 1437 | 619 104,13 | 2 320 487,86 | | 0,40 | |
| 1436 | 619 104,20 | 2 320 489,76 | | 0,40 | |
| 1435 | 619 101,78 | 2 320 490,93 | | 0,40 | |
| 1434 | 619 099,88 | 2 320 491,10 | 0,40 | | |
| 1433 | 619 097,70 | 2 320 489,66 | 0,40 | | |
| 1432 | 619 098,44 | 2 320 486,98 | 0,40 | | |
| 1431 | 619 095,24 | 2 320 487,23 | 0,40 | | |
| 1430 | 619 094,22 | 2 320 488,22 | 0,40 | | |
| 1429 | 619 091,29 | 2 320 490,57 | 0,40 | | |
| 1428 | 619 087,97 | 2 320 492,02 | 0,40 | | |
| 1427 | 619 085,20 | 2 320 489,98 | 0,40 | | |
| 1426 | 619 086,17 | 2 320 485,09 | 0,40 | | |
| 1425 | 619 080,50 | 2 320 483,31 | 0,40 | | |
| 1424 | 619 073,23 | 2 320 481,30 | 0,40 | | |
| 1423 | 619 070,20 | 2 320 482,75 | 0,40 | | |
| 1422 | 619 068,07 | 2 320 485,13 | 0,40 | | |
| 1421 | 619 065,13 | 2 320 487,68 | 0,40 | | |
| 1420 | 619 060,85 | 2 320 486,62 | 0,40 | | |

Раздел 2

| Сведения о местоположении границ объекта | | | | | |
|---|------------|--------------|---------------------------|----------|----------|
| 1 | 2 | 3 | 4 | 5 | 6 |
| 1419 | 619 056,49 | 2 320 483,45 | Картометрический метод | 0,40 | — |
| 1418 | 619 052,36 | 2 320 479,30 | | 0,40 | |
| 1417 | 619 051,43 | 2 320 474,48 | | 0,40 | |
| 1416 | 619 049,55 | 2 320 472,65 | | 0,40 | |
| 1415 | 619 047,34 | 2 320 473,62 | | 0,40 | |
| 1414 | 619 046,60 | 2 320 476,41 | | 0,40 | |
| 1413 | 619 048,06 | 2 320 479,13 | | 0,40 | |
| 1412 | 619 047,13 | 2 320 480,62 | | 0,40 | |
| 1411 | 619 042,47 | 2 320 478,55 | | 0,40 | |
| 1410 | 619 038,37 | 2 320 471,58 | | 0,40 | |
| 1409 | 619 034,05 | 2 320 466,02 | | 0,40 | |
| 1408 | 619 030,02 | 2 320 461,16 | | 0,40 | |
| 1407 | 619 028,12 | 2 320 461,14 | | 0,40 | |
| 1406 | 619 028,95 | 2 320 466,24 | | 0,40 | |
| 1405 | 619 025,93 | 2 320 467,20 | | 0,40 | |
| 1404 | 619 022,65 | 2 320 465,85 | | 0,40 | |
| 1403 | 619 011,47 | 2 320 464,89 | | 0,40 | |
| 1402 | 619 006,91 | 2 320 461,71 | | 0,40 | |
| 1401 | 618 994,93 | 2 320 460,34 | | 0,40 | |
| 1400 | 618 981,03 | 2 320 460,63 | | 0,40 | |
| 1399 | 618 972,34 | 2 320 460,11 | | 0,40 | |
| 1398 | 618 966,26 | 2 320 458,81 | | 0,40 | |
| 1397 | 618 959,89 | 2 320 456,62 | | 0,40 | |
| 1396 | 618 958,12 | 2 320 454,30 | | 0,40 | |
| 1395 | 618 952,67 | 2 320 451,31 | | 0,40 | |
| 1394 | 618 945,79 | 2 320 449,82 | | 0,40 | |
| 1393 | 618 941,80 | 2 320 448,85 | | 0,40 | |
| 1392 | 618 940,48 | 2 320 450,44 | | 0,40 | |
| 1391 | 618 939,94 | 2 320 452,82 | | 0,40 | |
| 1390 | 618 938,42 | 2 320 454,61 | | 0,40 | |
| 1389 | 618 933,31 | 2 320 455,03 | | 0,40 | |
| 1388 | 618 929,33 | 2 320 453,47 | | 0,40 | |
| 1387 | 618 926,57 | 2 320 451,13 | | 0,40 | |
| 1386 | 618 924,82 | 2 320 447,40 | | 0,40 | |
| 1385 | 618 923,90 | 2 320 442,29 | | 0,40 | |
| 1384 | 618 924,67 | 2 320 437,60 | | 0,40 | |
| 1383 | 618 920,52 | 2 320 434,03 | | 0,40 | |
| 1382 | 618 919,96 | 2 320 424,83 | | 0,40 | |
| 1381 | 618 909,95 | 2 320 418,48 | | 0,40 | |
| 1380 | 618 902,88 | 2 320 416,38 | | 0,40 | |
| 1379 | 618 894,93 | 2 320 413,46 | 0,40 | | |
| 1378 | 618 888,64 | 2 320 412,77 | 0,40 | | |
| 1377 | 618 884,44 | 2 320 412,60 | 0,40 | | |
| 1376 | 618 880,83 | 2 320 413,15 | 0,40 | | |
| 1375 | 618 879,79 | 2 320 415,63 | 0,40 | | |
| 1374 | 618 877,78 | 2 320 416,41 | 0,40 | | |
| 1373 | 618 873,57 | 2 320 417,25 | 0,40 | | |
| 1372 | 618 870,37 | 2 320 417,10 | 0,40 | | |
| 1371 | 618 866,12 | 2 320 414,03 | 0,40 | | |
| 1370 | 618 861,32 | 2 320 414,06 | 0,40 | | |
| 1369 | 618 857,69 | 2 320 415,90 | 0,40 | | |
| 1368 | 618 853,95 | 2 320 418,55 | 0,40 | | |
| 1367 | 618 852,08 | 2 320 423,12 | 0,40 | | |
| 1366 | 618 851,99 | 2 320 429,22 | 0,40 | | |
| 1365 | 618 845,23 | 2 320 433,72 | 0,40 | | |

Раздел 2

| Сведения о местоположении границ объекта | | | | | |
|--|------------|--------------|---------------------------|------|---|
| 1 | 2 | 3 | 4 | 5 | 6 |
| 1364 | 618 840,29 | 2 320 435,95 | Картометрический метод | 0,40 | — |
| 1363 | 618 837,39 | 2 320 436,30 | | 0,40 | |
| 1362 | 618 833,79 | 2 320 436,15 | | 0,40 | |
| 1361 | 618 832,32 | 2 320 434,03 | | 0,40 | |
| 1360 | 618 823,13 | 2 320 440,39 | | 0,40 | |
| 1359 | 618 823,50 | 2 320 442,39 | | 0,40 | |
| 1358 | 618 825,66 | 2 320 445,13 | | 0,40 | |
| 1357 | 618 825,09 | 2 320 449,82 | | 0,40 | |
| 1356 | 618 823,15 | 2 320 452,60 | | 0,40 | |
| 1355 | 618 818,60 | 2 320 455,33 | | 0,40 | |
| 1354 | 618 814,70 | 2 320 455,37 | | 0,40 | |
| 1353 | 618 813,44 | 2 320 453,05 | | 0,40 | |
| 1352 | 618 810,74 | 2 320 452,71 | | 0,40 | |
| 1351 | 618 802,86 | 2 320 464,69 | | 0,40 | |
| 1350 | 618 794,57 | 2 320 477,97 | | 0,40 | |
| 1349 | 618 789,48 | 2 320 484,00 | | 0,40 | |
| 1348 | 618 789,75 | 2 320 486,30 | | 0,40 | |
| 1347 | 618 783,49 | 2 320 496,81 | | 0,40 | |
| 1346 | 618 778,88 | 2 320 497,54 | | 0,40 | |
| 1345 | 618 765,18 | 2 320 517,64 | | 0,40 | |
| 1344 | 618 757,30 | 2 320 530,02 | | 0,40 | |
| 1343 | 618 743,06 | 2 320 546,21 | | 0,40 | |
| 1342 | 618 720,55 | 2 320 560,07 | | 0,40 | |
| 1341 | 618 709,30 | 2 320 570,21 | | 0,40 | |
| 1340 | 618 703,37 | 2 320 578,62 | | 0,40 | |
| 1339 | 618 700,47 | 2 320 578,88 | | 0,40 | |
| 1338 | 618 695,71 | 2 320 589,41 | | 0,40 | |
| 1337 | 618 690,88 | 2 320 611,73 | | 0,40 | |
| 1336 | 618 674,22 | 2 320 642,59 | | 0,40 | |
| 1335 | 618 653,47 | 2 320 666,78 | | 0,40 | |
| 1334 | 618 650,15 | 2 320 667,84 | | 0,40 | |
| 1333 | 618 647,66 | 2 320 667,40 | | 0,40 | |
| 1332 | 618 645,00 | 2 320 671,06 | | 0,40 | |
| 1331 | 618 646,50 | 2 320 670,98 | | 0,40 | |
| 1330 | 618 647,47 | 2 320 673,49 | | 0,40 | |
| 1329 | 618 646,29 | 2 320 678,88 | | 0,40 | |
| 1328 | 618 644,30 | 2 320 684,45 | | 0,40 | |
| 1327 | 618 639,35 | 2 320 688,28 | | 0,40 | |
| 1326 | 618 633,41 | 2 320 690,78 | | 0,40 | |
| 1325 | 618 630,30 | 2 320 698,14 | | 0,40 | |
| 1324 | 618 627,47 | 2 320 700,50 | 0,40 | | |
| 1323 | 618 623,37 | 2 320 706,64 | 0,40 | | |
| 1322 | 618 619,15 | 2 320 708,07 | 0,40 | | |
| 1321 | 618 615,71 | 2 320 710,73 | 0,40 | | |
| 1320 | 618 610,93 | 2 320 716,66 | 0,40 | | |
| 1319 | 618 609,08 | 2 320 720,03 | 0,40 | | |
| 1318 | 618 606,21 | 2 320 724,58 | 0,40 | | |
| 1317 | 618 601,55 | 2 320 728,71 | 0,40 | | |
| 1316 | 618 598,89 | 2 320 732,18 | 0,40 | | |
| 1315 | 618 596,52 | 2 320 737,24 | 0,40 | | |
| 1314 | 618 592,31 | 2 320 737,78 | 0,40 | | |
| 1313 | 618 589,26 | 2 320 741,03 | 0,40 | | |
| 1312 | 618 587,89 | 2 320 746,11 | 0,40 | | |
| 1311 | 618 586,61 | 2 320 751,59 | 0,40 | | |
| 1310 | 618 581,79 | 2 320 759,22 | 0,40 | | |

Раздел 2

| Сведения о местоположении границ объекта | | | | | |
|---|------------|--------------|---------------------------|----------|----------|
| 1 | 2 | 3 | 4 | 5 | 6 |
| 1309 | 618 576,53 | 2 320 763,45 | Картометрический метод | 0,40 | — |
| 1308 | 618 571,59 | 2 320 772,97 | | 0,40 | |
| 1307 | 618 566,24 | 2 320 782,89 | | 0,40 | |
| 1306 | 618 557,68 | 2 320 800,27 | | 0,40 | |
| 1305 | 618 552,82 | 2 320 804,90 | | 0,40 | |
| 1304 | 618 547,28 | 2 320 807,52 | | 0,40 | |
| 1303 | 618 544,24 | 2 320 809,96 | | 0,40 | |
| 1302 | 618 545,11 | 2 320 811,88 | | 0,40 | |
| 1301 | 618 544,97 | 2 320 814,58 | | 0,40 | |
| 1300 | 618 542,15 | 2 320 816,33 | | 0,40 | |
| 1299 | 618 539,05 | 2 320 816,19 | | 0,40 | |
| 1298 | 618 535,08 | 2 320 813,83 | | 0,40 | |
| 1297 | 618 511,91 | 2 320 825,69 | | 0,40 | |
| 1296 | 618 504,63 | 2 320 831,18 | | 0,40 | |
| 1295 | 618 495,63 | 2 320 830,65 | | 0,40 | |
| 1294 | 618 490,27 | 2 320 828,27 | | 0,40 | |
| 1293 | 618 482,86 | 2 320 822,16 | | 0,40 | |
| 1292 | 618 475,26 | 2 320 821,84 | | 0,40 | |
| 1291 | 618 470,29 | 2 320 819,67 | | 0,40 | |
| 1290 | 618 461,37 | 2 320 821,54 | | 0,40 | |
| 1289 | 618 448,44 | 2 320 823,65 | | 0,40 | |
| 1288 | 618 435,56 | 2 320 828,45 | | 0,40 | |
| 1287 | 618 427,81 | 2 320 831,94 | | 0,40 | |
| 1286 | 618 417,07 | 2 320 834,59 | | 0,40 | |
| 1285 | 618 407,92 | 2 320 838,15 | | 0,40 | |
| 1284 | 618 393,53 | 2 320 844,23 | | 0,40 | |
| 1283 | 618 387,72 | 2 320 844,85 | | 0,40 | |
| 1282 | 618 380,42 | 2 320 844,94 | | 0,40 | |
| 1281 | 618 377,18 | 2 320 847,20 | | 0,40 | |
| 1280 | 618 371,04 | 2 320 850,00 | | 0,40 | |
| 1279 | 618 369,44 | 2 320 849,98 | | 0,40 | |
| 1278 | 618 365,67 | 2 320 848,12 | | 0,40 | |
| 1277 | 618 363,79 | 2 320 846,49 | | 0,40 | |
| 1276 | 618 361,41 | 2 320 845,56 | | 0,40 | |
| 1275 | 618 360,04 | 2 320 843,54 | | 0,40 | |
| 1274 | 618 361,55 | 2 320 842,66 | | 0,40 | |
| 1273 | 618 362,36 | 2 320 841,77 | | 0,40 | |
| 1272 | 618 360,79 | 2 320 839,75 | | 0,40 | |
| 1271 | 618 358,08 | 2 320 841,00 | | 0,40 | |
| 1270 | 618 357,76 | 2 320 842,20 | | 0,40 | |
| 1269 | 618 357,03 | 2 320 843,89 | 0,40 | | |
| 1268 | 618 354,22 | 2 320 845,05 | 0,40 | | |
| 1267 | 618 352,03 | 2 320 844,41 | 0,40 | | |
| 1266 | 618 350,15 | 2 320 842,49 | 0,40 | | |
| 1265 | 618 346,92 | 2 320 845,04 | 0,40 | | |
| 1264 | 618 344,00 | 2 320 846,20 | 0,40 | | |
| 1263 | 618 341,51 | 2 320 845,46 | 0,40 | | |
| 1262 | 618 338,27 | 2 320 841,31 | 0,40 | | |
| 1261 | 618 336,33 | 2 320 836,99 | 0,40 | | |
| 1260 | 618 330,80 | 2 320 832,50 | 0,40 | | |
| 1259 | 618 324,11 | 2 320 825,01 | 0,40 | | |
| 1258 | 618 313,66 | 2 320 815,25 | 0,40 | | |
| 1257 | 618 306,02 | 2 320 810,73 | 0,40 | | |
| 1256 | 618 307,93 | 2 320 803,27 | 0,40 | | |
| 1255 | 618 301,07 | 2 320 800,76 | 0,40 | | |

Раздел 2

| Сведения о местоположении границ объекта | | | | | |
|--|------------|--------------|---------------------------|------|---|
| 1 | 2 | 3 | 4 | 5 | 6 |
| 1254 | 618 284,65 | 2 320 795,32 | Картометрический метод | 0,40 | — |
| 1253 | 618 280,94 | 2 320 796,27 | | 0,40 | |
| 1252 | 618 277,99 | 2 320 799,32 | | 0,40 | |
| 1251 | 618 273,36 | 2 320 801,55 | | 0,40 | |
| 1250 | 618 268,74 | 2 320 796,08 | | 0,40 | |
| 1249 | 618 266,87 | 2 320 793,95 | | 0,40 | |
| 1248 | 618 260,18 | 2 320 793,05 | | 0,40 | |
| 1247 | 618 257,06 | 2 320 787,91 | | 0,40 | |
| 1246 | 618 247,90 | 2 320 785,18 | | 0,40 | |
| 1245 | 618 222,80 | 2 320 785,40 | | 0,40 | |
| 1244 | 618 202,07 | 2 320 793,69 | | 0,40 | |
| 1243 | 618 159,90 | 2 320 798,57 | | 0,40 | |
| 1242 | 618 086,84 | 2 320 789,28 | | 0,40 | |
| 1241 | 618 052,21 | 2 320 777,68 | | 0,40 | |
| 1240 | 618 017,29 | 2 320 765,66 | | 0,40 | |
| 1239 | 618 000,99 | 2 320 758,72 | | 0,40 | |
| 1238 | 617 989,18 | 2 320 765,84 | | 0,40 | |
| 1237 | 617 964,41 | 2 320 763,87 | | 0,40 | |
| 1236 | 617 958,57 | 2 320 759,58 | | 0,40 | |
| 1235 | 617 954,24 | 2 320 761,82 | | 0,40 | |
| 1234 | 617 944,48 | 2 320 766,07 | | 0,40 | |
| 1233 | 617 935,90 | 2 320 764,35 | | 0,40 | |
| 1232 | 617 919,15 | 2 320 761,10 | | 0,40 | |
| 1231 | 617 904,71 | 2 320 756,88 | | 0,40 | |
| 1230 | 617 904,99 | 2 320 751,99 | | 0,40 | |
| 1229 | 617 902,52 | 2 320 743,15 | | 0,40 | |
| 1228 | 617 893,60 | 2 320 737,72 | | 0,40 | |
| 1227 | 617 871,58 | 2 320 739,09 | | 0,40 | |
| 1226 | 617 865,82 | 2 320 742,80 | | 0,40 | |
| 1225 | 617 856,90 | 2 320 744,08 | | 0,40 | |
| 1224 | 617 852,35 | 2 320 741,01 | | 0,40 | |
| 1223 | 617 827,63 | 2 320 741,84 | | 0,40 | |
| 1222 | 617 805,60 | 2 320 750,52 | | 0,40 | |
| 1221 | 617 801,13 | 2 320 755,75 | | 0,40 | |
| 1220 | 617 720,15 | 2 320 767,65 | | 0,40 | |
| 1219 | 617 692,83 | 2 320 802,35 | | 0,40 | |
| 1218 | 617 680,98 | 2 320 812,77 | | 0,40 | |
| 1217 | 617 666,97 | 2 320 833,66 | | 0,40 | |
| 1216 | 617 650,75 | 2 320 841,62 | | 0,40 | |
| 1215 | 617 628,44 | 2 320 856,09 | | 0,40 | |
| 1214 | 617 601,02 | 2 320 870,79 | 0,40 | | |
| 1213 | 617 578,28 | 2 320 880,25 | 0,40 | | |
| 1212 | 617 560,42 | 2 320 890,99 | 0,40 | | |
| 1211 | 617 542,18 | 2 320 893,42 | 0,40 | | |
| 1210 | 617 534,79 | 2 320 892,50 | 0,40 | | |
| 1209 | 617 528,33 | 2 320 890,20 | 0,40 | | |
| 1208 | 617 520,60 | 2 320 885,29 | 0,40 | | |
| 1207 | 617 512,40 | 2 320 878,77 | 0,40 | | |
| 1206 | 617 510,40 | 2 320 871,55 | 0,40 | | |
| 1205 | 617 498,03 | 2 320 849,56 | 0,40 | | |
| 1204 | 617 485,48 | 2 320 828,93 | 0,40 | | |
| 1203 | 617 484,55 | 2 320 828,65 | 0,40 | | |
| 1202 | 617 435,76 | 2 320 798,96 | 0,40 | | |
| 1201 | 617 343,97 | 2 320 746,36 | 0,40 | | |
| 1200 | 617 294,09 | 2 320 718,13 | 0,40 | | |

Раздел 2

| Сведения о местоположении границ объекта | | | | | |
|---|------------|--------------|---------------------------|----------|----------|
| 1 | 2 | 3 | 4 | 5 | 6 |
| 1199 | 617 194,24 | 2 320 648,39 | Картометрический метод | 0,40 | — |
| 1198 | 617 183,26 | 2 320 634,09 | | 0,40 | |
| 1197 | 617 164,30 | 2 320 617,08 | | 0,40 | |
| 1196 | 617 154,66 | 2 320 606,55 | | 0,40 | |
| 1195 | 617 137,36 | 2 320 596,17 | | 0,40 | |
| 1194 | 617 083,01 | 2 320 569,38 | | 0,40 | |
| 1193 | 617 074,75 | 2 320 563,42 | | 0,40 | |
| 1192 | 617 050,28 | 2 320 553,84 | | 0,40 | |
| 1191 | 617 039,11 | 2 320 543,73 | | 0,40 | |
| 1190 | 617 008,49 | 2 320 521,62 | | 0,40 | |
| 1189 | 616 986,72 | 2 320 502,70 | | 0,40 | |
| 1188 | 616 981,40 | 2 320 496,16 | | 0,40 | |
| 1187 | 616 945,91 | 2 320 478,38 | | 0,40 | |
| 1186 | 616 940,16 | 2 320 473,45 | | 0,40 | |
| 1185 | 616 921,12 | 2 320 461,93 | | 0,40 | |
| 1184 | 616 884,83 | 2 320 446,53 | | 0,40 | |
| 1183 | 616 854,00 | 2 320 438,83 | | 0,40 | |
| 1182 | 616 813,80 | 2 320 434,44 | | 0,40 | |
| 1181 | 616 801,30 | 2 320 431,27 | | 0,40 | |
| 1180 | 616 783,66 | 2 320 428,94 | | 0,40 | |
| 1179 | 616 725,78 | 2 320 416,39 | | 0,40 | |
| 1178 | 616 714,19 | 2 320 407,46 | | 0,40 | |
| 1177 | 616 704,72 | 2 320 398,38 | | 0,40 | |
| 1176 | 616 691,24 | 2 320 394,18 | | 0,40 | |
| 1175 | 616 684,80 | 2 320 394,04 | | 0,40 | |
| 1174 | 616 680,67 | 2 320 391,67 | | 0,40 | |
| 1173 | 616 678,43 | 2 320 387,52 | | 0,40 | |
| 1172 | 616 677,25 | 2 320 383,00 | | 0,40 | |
| 1171 | 616 672,63 | 2 320 376,34 | | 0,40 | |
| 1170 | 616 667,89 | 2 320 373,12 | | 0,40 | |
| 1169 | 616 662,18 | 2 320 372,61 | | 0,40 | |
| 1168 | 616 657,01 | 2 320 370,74 | | 0,40 | |
| 1167 | 616 637,76 | 2 320 370,75 | | 0,40 | |
| 1166 | 616 639,29 | 2 320 379,32 | | 0,40 | |
| 1165 | 616 596,44 | 2 320 377,10 | | 0,40 | |
| 1164 | 616 576,21 | 2 320 382,02 | | 0,40 | |
| 1163 | 616 548,19 | 2 320 397,65 | | 0,40 | |
| 1162 | 616 523,94 | 2 320 414,56 | | 0,40 | |
| 1161 | 616 472,55 | 2 320 464,39 | | 0,40 | |
| 1160 | 616 465,45 | 2 320 467,20 | | 0,40 | |
| 1159 | 616 460,30 | 2 320 467,29 | 0,40 | | |
| 1158 | 616 452,62 | 2 320 464,64 | 0,40 | | |
| 1157 | 616 447,37 | 2 320 468,24 | 0,40 | | |
| 1156 | 616 447,89 | 2 320 473,07 | 0,40 | | |
| 1155 | 616 446,10 | 2 320 480,21 | 0,40 | | |
| 1154 | 616 418,67 | 2 320 509,08 | 0,40 | | |
| 1153 | 616 408,54 | 2 320 515,35 | 0,40 | | |
| 1152 | 616 404,03 | 2 320 520,84 | 0,40 | | |
| 1151 | 616 401,98 | 2 320 524,65 | 0,40 | | |
| 1150 | 616 375,15 | 2 320 567,14 | 0,40 | | |
| 1149 | 616 366,31 | 2 320 578,30 | 0,40 | | |
| 1148 | 616 361,13 | 2 320 582,37 | 0,40 | | |
| 1147 | 616 348,98 | 2 320 589,58 | 0,40 | | |
| 1146 | 616 343,04 | 2 320 591,82 | 0,40 | | |
| 1145 | 616 337,96 | 2 320 594,17 | 0,40 | | |

Раздел 2

| Сведения о местоположении границ объекта | | | | | |
|---|------------|--------------|---------------------------|----------|----------|
| 1 | 2 | 3 | 4 | 5 | 6 |
| 1144 | 616 333,63 | 2 320 596,43 | Картометрический метод | 0,40 | — |
| 1143 | 616 323,95 | 2 320 605,04 | | 0,40 | |
| 1142 | 616 304,43 | 2 320 616,67 | | 0,40 | |
| 1141 | 616 279,27 | 2 320 636,47 | | 0,40 | |
| 1140 | 616 264,96 | 2 320 644,00 | | 0,40 | |
| 1139 | 616 227,39 | 2 320 695,51 | | 0,40 | |
| 1138 | 616 220,54 | 2 320 702,48 | | 0,40 | |
| 1137 | 616 212,99 | 2 320 708,34 | | 0,40 | |
| 1136 | 616 208,63 | 2 320 710,47 | | 0,40 | |
| 1135 | 616 196,61 | 2 320 712,32 | | 0,40 | |
| 1134 | 616 182,68 | 2 320 712,38 | | 0,40 | |
| 1133 | 616 169,54 | 2 320 714,44 | | 0,40 | |
| 1132 | 616 161,28 | 2 320 714,84 | | 0,40 | |
| 1131 | 616 155,78 | 2 320 712,94 | | 0,40 | |
| 1130 | 616 154,27 | 2 320 708,80 | | 0,40 | |
| 1129 | 616 142,48 | 2 320 709,06 | | 0,40 | |
| 1128 | 616 136,77 | 2 320 711,84 | | 0,40 | |
| 1127 | 616 130,50 | 2 320 715,61 | | 0,40 | |
| 1126 | 616 128,32 | 2 320 721,04 | | 0,40 | |
| 1125 | 616 129,49 | 2 320 728,25 | | 0,40 | |
| 1124 | 616 129,42 | 2 320 732,79 | | 0,40 | |
| 1123 | 616 128,14 | 2 320 735,85 | | 0,40 | |
| 1122 | 616 124,58 | 2 320 740,06 | | 0,40 | |
| 1121 | 616 123,71 | 2 320 741,26 | | 0,40 | |
| 1120 | 616 117,75 | 2 320 744,12 | | 0,40 | |
| 1119 | 616 109,32 | 2 320 747,87 | | 0,40 | |
| 1118 | 616 105,76 | 2 320 740,22 | | 0,40 | |
| 1117 | 616 098,16 | 2 320 732,52 | | 0,40 | |
| 1116 | 616 092,89 | 2 320 730,05 | | 0,40 | |
| 1115 | 616 087,95 | 2 320 729,76 | | 0,40 | |
| 1114 | 616 079,29 | 2 320 732,03 | | 0,40 | |
| 1113 | 616 066,84 | 2 320 737,68 | | 0,40 | |
| 1112 | 616 052,09 | 2 320 747,90 | | 0,40 | |
| 1111 | 616 044,02 | 2 320 751,37 | | 0,40 | |
| 1110 | 616 041,30 | 2 320 754,04 | | 0,40 | |
| 1109 | 616 033,76 | 2 320 757,56 | | 0,40 | |
| 1108 | 616 021,99 | 2 320 761,58 | | 0,40 | |
| 1107 | 616 010,51 | 2 320 763,46 | | 0,40 | |
| 1106 | 616 005,67 | 2 320 762,90 | | 0,40 | |
| 1105 | 616 002,32 | 2 320 760,19 | | 0,40 | |
| 1104 | 615 997,31 | 2 320 758,11 | 0,40 | | |
| 1103 | 615 983,99 | 2 320 756,38 | 0,40 | | |
| 1102 | 615 980,65 | 2 320 754,44 | 0,40 | | |
| 1101 | 615 979,71 | 2 320 750,66 | 0,40 | | |
| 1100 | 615 980,73 | 2 320 744,30 | 0,40 | | |
| 1099 | 615 982,83 | 2 320 741,27 | 0,40 | | |
| 1098 | 615 987,51 | 2 320 740,18 | 0,40 | | |
| 1097 | 615 993,10 | 2 320 739,84 | 0,40 | | |
| 1096 | 615 998,70 | 2 320 739,19 | 0,40 | | |
| 1095 | 616 005,34 | 2 320 737,34 | 0,40 | | |
| 1094 | 616 010,62 | 2 320 735,03 | 0,40 | | |
| 1093 | 616 014,67 | 2 320 731,07 | 0,40 | | |
| 1092 | 616 021,75 | 2 320 726,03 | 0,40 | | |
| 1091 | 616 020,67 | 2 320 722,87 | 0,40 | | |
| 1090 | 616 020,94 | 2 320 717,87 | 0,40 | | |

Раздел 2

| Сведения о местоположении границ объекта | | | | | |
|--|------------|--------------|---------------------------|------|---|
| 1 | 2 | 3 | 4 | 5 | 6 |
| 1089 | 616 025,02 | 2 320 717,24 | Картометрический метод | 0,40 | — |
| 1088 | 616 029,58 | 2 320 719,78 | | 0,40 | |
| 1087 | 616 030,48 | 2 320 720,07 | | 0,40 | |
| 1086 | 616 031,38 | 2 320 718,70 | | 0,40 | |
| 1085 | 616 031,62 | 2 320 709,78 | | 0,40 | |
| 1084 | 616 030,84 | 2 320 705,25 | | 0,40 | |
| 1083 | 616 030,83 | 2 320 703,29 | | 0,40 | |
| 1082 | 616 032,03 | 2 320 702,67 | | 0,40 | |
| 1081 | 616 033,70 | 2 320 704,48 | | 0,40 | |
| 1080 | 616 035,41 | 2 320 709,61 | | 0,40 | |
| 1079 | 616 035,91 | 2 320 717,16 | | 0,40 | |
| 1078 | 616 037,73 | 2 320 719,57 | | 0,40 | |
| 1077 | 616 050,62 | 2 320 723,87 | | 0,40 | |
| 1076 | 616 060,30 | 2 320 723,20 | | 0,40 | |
| 1075 | 616 069,64 | 2 320 716,94 | | 0,40 | |
| 1074 | 616 078,80 | 2 320 708,56 | | 0,40 | |
| 1073 | 616 088,95 | 2 320 703,99 | | 0,40 | |
| 1072 | 616 088,88 | 2 320 699,11 | | 0,40 | |
| 1071 | 616 048,01 | 2 320 603,50 | | 0,40 | |
| 1070 | 616 043,49 | 2 320 597,35 | | 0,40 | |
| 1069 | 616 037,97 | 2 320 596,61 | | 0,40 | |
| 1068 | 616 030,87 | 2 320 597,71 | | 0,40 | |
| 1067 | 616 028,75 | 2 320 596,97 | | 0,40 | |
| 1066 | 616 021,43 | 2 320 587,19 | | 0,40 | |
| 1065 | 616 018,40 | 2 320 588,11 | | 0,40 | |
| 1064 | 616 021,17 | 2 320 595,67 | | 0,40 | |
| 1063 | 616 021,50 | 2 320 598,23 | | 0,40 | |
| 1062 | 616 014,87 | 2 320 602,97 | | 0,40 | |
| 1061 | 616 007,23 | 2 320 613,30 | | 0,40 | |
| 1060 | 616 001,42 | 2 320 626,95 | | 0,40 | |
| 1059 | 615 996,94 | 2 320 635,76 | | 0,40 | |
| 1058 | 615 995,82 | 2 320 649,37 | | 0,40 | |
| 1057 | 615 986,75 | 2 320 670,45 | | 0,40 | |
| 1056 | 615 985,30 | 2 320 681,96 | | 0,40 | |
| 1055 | 615 981,25 | 2 320 686,22 | | 0,40 | |
| 1054 | 615 973,09 | 2 320 687,19 | | 0,40 | |
| 1053 | 615 972,50 | 2 320 688,70 | | 0,40 | |
| 1052 | 615 978,42 | 2 320 692,14 | | 0,40 | |
| 1051 | 615 979,49 | 2 320 694,25 | | 0,40 | |
| 1050 | 615 979,20 | 2 320 696,67 | | 0,40 | |
| 1049 | 615 974,87 | 2 320 703,81 | 0,40 | | |
| 1048 | 615 970,12 | 2 320 717,30 | 0,40 | | |
| 1047 | 615 969,25 | 2 320 723,06 | 0,40 | | |
| 1046 | 615 967,16 | 2 320 727,15 | 0,40 | | |
| 1045 | 615 967,04 | 2 320 732,76 | 0,40 | | |
| 1044 | 615 969,18 | 2 320 734,40 | 0,40 | | |
| 1043 | 615 969,49 | 2 320 737,12 | 0,40 | | |
| 1042 | 615 965,14 | 2 320 741,99 | 0,40 | | |
| 1041 | 615 964,56 | 2 320 745,02 | 0,40 | | |
| 1040 | 615 956,01 | 2 320 755,36 | 0,40 | | |
| 1039 | 615 954,90 | 2 320 759,67 | 0,40 | | |
| 1038 | 615 948,42 | 2 320 763,41 | 0,40 | | |
| 1037 | 615 942,10 | 2 320 764,08 | 0,40 | | |
| 1036 | 615 934,06 | 2 320 762,45 | 0,40 | | |
| 1035 | 615 897,39 | 2 320 750,17 | 0,40 | | |

Раздел 2

| Сведения о местоположении границ объекта | | | | | |
|---|------------|--------------|---------------------------|----------|----------|
| 1 | 2 | 3 | 4 | 5 | 6 |
| 1034 | 615 844,35 | 2 320 730,54 | Картометрический метод | 0,40 | — |
| 1033 | 615 832,94 | 2 320 726,97 | | 0,40 | |
| 1032 | 615 827,56 | 2 320 722,77 | | 0,40 | |
| 1031 | 615 820,39 | 2 320 724,09 | | 0,40 | |
| 1030 | 615 812,65 | 2 320 723,72 | | 0,40 | |
| 1029 | 615 781,15 | 2 320 717,31 | | 0,40 | |
| 1028 | 615 775,83 | 2 320 717,93 | | 0,40 | |
| 1027 | 615 769,92 | 2 320 717,72 | | 0,40 | |
| 1026 | 615 760,99 | 2 320 716,11 | | 0,40 | |
| 1025 | 615 754,92 | 2 320 715,99 | | 0,40 | |
| 1024 | 615 727,24 | 2 320 722,10 | | 0,40 | |
| 1023 | 615 715,63 | 2 320 727,13 | | 0,40 | |
| 1022 | 615 707,99 | 2 320 730,83 | | 0,40 | |
| 1021 | 615 698,47 | 2 320 730,94 | | 0,40 | |
| 1020 | 615 686,41 | 2 320 734,41 | | 0,40 | |
| 1019 | 615 683,28 | 2 320 734,28 | | 0,40 | |
| 1018 | 615 682,23 | 2 320 733,37 | | 0,40 | |
| 1017 | 615 681,76 | 2 320 723,45 | | 0,40 | |
| 1016 | 615 681,01 | 2 320 722,94 | | 0,40 | |
| 1015 | 615 679,86 | 2 320 723,67 | | 0,40 | |
| 1014 | 615 678,29 | 2 320 725,42 | | 0,40 | |
| 1013 | 615 677,93 | 2 320 726,15 | | 0,40 | |
| 1012 | 615 670,37 | 2 320 732,06 | | 0,40 | |
| 1011 | 615 666,62 | 2 320 737,15 | | 0,40 | |
| 1010 | 615 663,04 | 2 320 743,11 | | 0,40 | |
| 1009 | 615 661,32 | 2 320 744,75 | | 0,40 | |
| 1008 | 615 657,86 | 2 320 745,11 | | 0,40 | |
| 1007 | 615 654,93 | 2 320 743,63 | | 0,40 | |
| 1006 | 615 653,39 | 2 320 741,86 | | 0,40 | |
| 1005 | 615 652,52 | 2 320 738,36 | | 0,40 | |
| 1004 | 615 652,33 | 2 320 735,45 | | 0,40 | |
| 1003 | 615 650,63 | 2 320 733,44 | | 0,40 | |
| 1002 | 615 649,47 | 2 320 733,36 | | 0,40 | |
| 1001 | 615 648,38 | 2 320 734,37 | | 0,40 | |
| 1000 | 615 646,36 | 2 320 737,06 | | 0,40 | |
| 999 | 615 644,41 | 2 320 738,42 | | 0,40 | |
| 998 | 615 636,44 | 2 320 740,57 | | 0,40 | |
| 997 | 615 630,76 | 2 320 743,51 | | 0,40 | |
| 996 | 615 625,43 | 2 320 745,55 | | 0,40 | |
| 995 | 615 619,79 | 2 320 752,02 | | 0,40 | |
| 994 | 615 619,04 | 2 320 754,46 | 0,40 | | |
| 993 | 615 619,63 | 2 320 757,03 | 0,40 | | |
| 992 | 615 621,47 | 2 320 760,81 | 0,40 | | |
| 991 | 615 621,58 | 2 320 762,39 | 0,40 | | |
| 990 | 615 620,11 | 2 320 764,72 | 0,40 | | |
| 989 | 615 617,01 | 2 320 767,27 | 0,40 | | |
| 988 | 615 613,88 | 2 320 768,54 | 0,40 | | |
| 987 | 615 608,54 | 2 320 768,92 | 0,40 | | |
| 986 | 615 606,69 | 2 320 768,19 | 0,40 | | |
| 985 | 615 602,27 | 2 320 768,18 | 0,40 | | |
| 984 | 615 595,19 | 2 320 771,52 | 0,40 | | |
| 983 | 615 584,66 | 2 320 772,23 | 0,40 | | |
| 982 | 615 576,53 | 2 320 771,66 | 0,40 | | |
| 981 | 615 567,12 | 2 320 769,92 | 0,40 | | |
| 980 | 615 566,75 | 2 320 769,30 | 0,40 | | |

Раздел 2

| Сведения о местоположении границ объекта | | | | | |
|---|------------|--------------|---------------------------|----------|----------|
| 1 | 2 | 3 | 4 | 5 | 6 |
| 979 | 615 565,61 | 2 320 759,73 | Картометрический метод | 0,40 | — |
| 978 | 615 564,37 | 2 320 753,77 | | 0,40 | |
| 977 | 615 562,98 | 2 320 750,60 | | 0,40 | |
| 976 | 615 552,92 | 2 320 742,13 | | 0,40 | |
| 975 | 615 547,86 | 2 320 738,60 | | 0,40 | |
| 974 | 615 544,94 | 2 320 737,69 | | 0,40 | |
| 973 | 615 542,73 | 2 320 737,73 | | 0,40 | |
| 972 | 615 541,77 | 2 320 739,87 | | 0,40 | |
| 971 | 615 540,85 | 2 320 744,60 | | 0,40 | |
| 970 | 615 540,77 | 2 320 750,58 | | 0,40 | |
| 969 | 615 539,92 | 2 320 753,63 | | 0,40 | |
| 968 | 615 538,48 | 2 320 755,33 | | 0,40 | |
| 967 | 615 537,09 | 2 320 756,03 | | 0,40 | |
| 966 | 615 536,45 | 2 320 757,00 | | 0,40 | |
| 965 | 615 536,80 | 2 320 758,35 | | 0,40 | |
| 964 | 615 538,44 | 2 320 760,19 | | 0,40 | |
| 963 | 615 540,04 | 2 320 762,71 | | 0,40 | |
| 962 | 615 542,12 | 2 320 768,33 | | 0,40 | |
| 961 | 615 541,86 | 2 320 770,97 | | 0,40 | |
| 960 | 615 540,89 | 2 320 773,57 | | 0,40 | |
| 959 | 615 539,60 | 2 320 775,97 | | 0,40 | |
| 958 | 615 536,73 | 2 320 778,95 | | 0,40 | |
| 957 | 615 526,71 | 2 320 784,23 | | 0,40 | |
| 956 | 615 524,78 | 2 320 784,76 | | 0,40 | |
| 955 | 615 518,13 | 2 320 784,71 | | 0,40 | |
| 954 | 615 511,73 | 2 320 784,92 | | 0,40 | |
| 953 | 615 495,00 | 2 320 787,46 | | 0,40 | |
| 952 | 615 484,31 | 2 320 787,39 | | 0,40 | |
| 951 | 615 476,33 | 2 320 788,37 | | 0,40 | |
| 950 | 615 468,77 | 2 320 788,80 | | 0,40 | |
| 949 | 615 461,66 | 2 320 788,91 | | 0,40 | |
| 948 | 615 448,71 | 2 320 788,26 | | 0,40 | |
| 947 | 615 437,29 | 2 320 789,29 | | 0,40 | |
| 946 | 615 429,56 | 2 320 790,86 | | 0,40 | |
| 945 | 615 411,45 | 2 320 793,26 | | 0,40 | |
| 944 | 615 402,42 | 2 320 793,64 | | 0,40 | |
| 943 | 615 395,81 | 2 320 793,90 | | 0,40 | |
| 942 | 615 348,74 | 2 320 804,59 | | 0,40 | |
| 941 | 615 339,78 | 2 320 807,85 | | 0,40 | |
| 940 | 615 327,44 | 2 320 808,04 | | 0,40 | |
| 939 | 615 319,12 | 2 320 810,49 | 0,40 | | |
| 938 | 615 309,54 | 2 320 815,61 | 0,40 | | |
| 937 | 615 305,70 | 2 320 816,74 | 0,40 | | |
| 936 | 615 303,16 | 2 320 818,06 | 0,40 | | |
| 935 | 615 302,05 | 2 320 819,15 | 0,40 | | |
| 934 | 615 299,35 | 2 320 820,26 | 0,40 | | |
| 933 | 615 296,20 | 2 320 823,65 | 0,40 | | |
| 932 | 615 294,29 | 2 320 826,49 | 0,40 | | |
| 931 | 615 293,44 | 2 320 826,31 | 0,40 | | |
| 930 | 615 292,02 | 2 320 825,13 | 0,40 | | |
| 929 | 615 288,20 | 2 320 820,27 | 0,40 | | |
| 928 | 615 285,01 | 2 320 817,93 | 0,40 | | |
| 927 | 615 280,12 | 2 320 817,33 | 0,40 | | |
| 926 | 615 274,21 | 2 320 818,00 | 0,40 | | |
| 925 | 615 273,34 | 2 320 819,21 | 0,40 | | |

Раздел 2

| Сведения о местоположении границ объекта | | | | | |
|---|------------|--------------|---------------------------|----------|----------|
| 1 | 2 | 3 | 4 | 5 | 6 |
| 924 | 615 273,39 | 2 320 821,95 | Картометрический метод | 0,40 | — |
| 923 | 615 272,09 | 2 320 826,04 | | 0,40 | |
| 922 | 615 249,80 | 2 320 850,17 | | 0,40 | |
| 921 | 615 227,12 | 2 320 866,73 | | 0,40 | |
| 920 | 615 216,04 | 2 320 873,06 | | 0,40 | |
| 919 | 615 196,67 | 2 320 879,94 | | 0,40 | |
| 918 | 615 176,11 | 2 320 889,16 | | 0,40 | |
| 917 | 615 161,38 | 2 320 895,24 | | 0,40 | |
| 916 | 615 149,90 | 2 320 904,46 | | 0,40 | |
| 915 | 615 138,47 | 2 320 909,96 | | 0,40 | |
| 914 | 615 124,98 | 2 320 912,65 | | 0,40 | |
| 913 | 615 107,61 | 2 320 923,89 | | 0,40 | |
| 912 | 615 049,78 | 2 320 945,87 | | 0,40 | |
| 911 | 615 043,21 | 2 320 946,56 | | 0,40 | |
| 910 | 615 033,62 | 2 320 947,01 | | 0,40 | |
| 909 | 614 997,29 | 2 320 961,09 | | 0,40 | |
| 908 | 614 991,06 | 2 320 964,86 | | 0,40 | |
| 907 | 614 986,71 | 2 320 969,08 | | 0,40 | |
| 906 | 614 982,31 | 2 320 974,49 | | 0,40 | |
| 905 | 614 977,04 | 2 320 983,49 | | 0,40 | |
| 904 | 614 968,86 | 2 320 989,38 | | 0,40 | |
| 903 | 614 965,37 | 2 320 989,75 | | 0,40 | |
| 902 | 614 963,72 | 2 320 989,01 | | 0,40 | |
| 901 | 614 952,39 | 2 320 994,47 | | 0,40 | |
| 900 | 614 951,51 | 2 320 995,92 | | 0,40 | |
| 899 | 614 939,98 | 2 321 000,48 | | 0,40 | |
| 898 | 614 935,56 | 2 321 002,95 | | 0,40 | |
| 897 | 614 919,38 | 2 321 006,41 | | 0,40 | |
| 896 | 614 910,01 | 2 321 018,57 | | 0,40 | |
| 895 | 614 888,95 | 2 321 038,16 | | 0,40 | |
| 894 | 614 860,19 | 2 321 051,44 | | 0,40 | |
| 893 | 614 852,10 | 2 321 052,20 | | 0,40 | |
| 892 | 614 844,14 | 2 321 050,64 | | 0,40 | |
| 891 | 614 833,69 | 2 321 054,65 | | 0,40 | |
| 890 | 614 818,93 | 2 321 057,91 | | 0,40 | |
| 889 | 614 810,64 | 2 321 059,17 | | 0,40 | |
| 888 | 614 808,88 | 2 321 059,26 | | 0,40 | |
| 887 | 614 801,95 | 2 321 059,13 | | 0,40 | |
| 886 | 614 795,06 | 2 321 058,83 | | 0,40 | |
| 885 | 614 786,58 | 2 321 063,39 | | 0,40 | |
| 884 | 614 772,52 | 2 321 063,72 | 0,40 | | |
| 883 | 614 757,76 | 2 321 062,85 | 0,40 | | |
| 882 | 614 745,35 | 2 321 063,66 | 0,40 | | |
| 881 | 614 739,06 | 2 321 065,41 | 0,40 | | |
| 880 | 614 714,99 | 2 321 069,79 | 0,40 | | |
| 879 | 614 688,63 | 2 321 072,25 | 0,40 | | |
| 878 | 614 678,03 | 2 321 070,41 | 0,40 | | |
| 877 | 614 671,00 | 2 321 072,59 | 0,40 | | |
| 876 | 614 660,83 | 2 321 076,61 | 0,40 | | |
| 875 | 614 647,37 | 2 321 078,72 | 0,40 | | |
| 874 | 614 633,09 | 2 321 079,38 | 0,40 | | |
| 873 | 614 622,04 | 2 321 079,39 | 0,40 | | |
| 872 | 614 618,58 | 2 321 078,96 | 0,40 | | |
| 871 | 614 610,62 | 2 321 079,02 | 0,40 | | |
| 870 | 614 607,82 | 2 321 079,75 | 0,40 | | |

Раздел 2

| Сведения о местоположении границ объекта | | | | | |
|---|------------|--------------|---------------------------|----------|----------|
| 1 | 2 | 3 | 4 | 5 | 6 |
| 869 | 614 597,51 | 2 321 085,46 | Картометрический метод | 0,40 | — |
| 868 | 614 591,44 | 2 321 089,63 | | 0,40 | |
| 867 | 614 588,28 | 2 321 090,27 | | 0,40 | |
| 866 | 614 496,03 | 2 321 119,49 | | 0,40 | |
| 865 | 614 495,59 | 2 321 124,77 | | 0,40 | |
| 864 | 614 487,93 | 2 321 126,74 | | 0,40 | |
| 863 | 614 485,50 | 2 321 122,20 | | 0,40 | |
| 862 | 614 424,01 | 2 321 142,52 | | 0,40 | |
| 861 | 614 405,55 | 2 321 159,74 | | 0,40 | |
| 860 | 614 399,31 | 2 321 165,82 | | 0,40 | |
| 859 | 614 392,27 | 2 321 177,79 | | 0,40 | |
| 858 | 614 388,99 | 2 321 182,94 | | 0,40 | |
| 857 | 614 384,80 | 2 321 188,52 | | 0,40 | |
| 856 | 614 379,86 | 2 321 194,03 | | 0,40 | |
| 855 | 614 373,02 | 2 321 199,86 | | 0,40 | |
| 854 | 614 309,70 | 2 321 259,02 | | 0,40 | |
| 853 | 614 294,73 | 2 321 277,26 | | 0,40 | |
| 852 | 614 289,30 | 2 321 283,64 | | 0,40 | |
| 851 | 614 281,34 | 2 321 290,44 | | 0,40 | |
| 850 | 614 276,59 | 2 321 297,20 | | 0,40 | |
| 849 | 614 274,85 | 2 321 301,62 | | 0,40 | |
| 848 | 614 270,30 | 2 321 307,03 | | 0,40 | |
| 847 | 614 266,14 | 2 321 311,04 | | 0,40 | |
| 846 | 614 259,75 | 2 321 316,09 | | 0,40 | |
| 845 | 614 248,49 | 2 321 322,02 | | 0,40 | |
| 844 | 614 243,70 | 2 321 325,15 | | 0,40 | |
| 843 | 614 228,10 | 2 321 344,74 | | 0,40 | |
| 842 | 614 221,35 | 2 321 356,09 | | 0,40 | |
| 841 | 614 212,96 | 2 321 375,04 | | 0,40 | |
| 840 | 614 209,47 | 2 321 382,53 | | 0,40 | |
| 839 | 614 197,46 | 2 321 405,68 | | 0,40 | |
| 838 | 614 188,46 | 2 321 429,81 | | 0,40 | |
| 837 | 614 181,20 | 2 321 454,47 | | 0,40 | |
| 836 | 614 170,13 | 2 321 482,70 | | 0,40 | |
| 835 | 614 167,41 | 2 321 493,98 | | 0,40 | |
| 834 | 614 166,89 | 2 321 497,02 | | 0,40 | |
| 833 | 614 163,53 | 2 321 509,06 | | 0,40 | |
| 832 | 614 152,48 | 2 321 562,28 | | 0,40 | |
| 831 | 614 142,48 | 2 321 598,26 | | 0,40 | |
| 830 | 614 139,60 | 2 321 619,68 | | 0,40 | |
| 829 | 614 136,84 | 2 321 631,61 | 0,40 | | |
| 828 | 614 132,62 | 2 321 655,16 | 0,40 | | |
| 827 | 614 132,65 | 2 321 681,92 | 0,40 | | |
| 826 | 614 130,09 | 2 321 687,21 | 0,40 | | |
| 825 | 614 129,18 | 2 321 693,15 | 0,40 | | |
| 824 | 614 129,83 | 2 321 708,00 | 0,40 | | |
| 823 | 614 129,59 | 2 321 731,37 | 0,40 | | |
| 822 | 614 133,26 | 2 321 746,57 | 0,40 | | |
| 821 | 614 131,24 | 2 321 762,85 | 0,40 | | |
| 820 | 614 130,12 | 2 321 780,74 | 0,40 | | |
| 819 | 614 131,09 | 2 321 798,03 | 0,40 | | |
| 818 | 614 130,31 | 2 321 808,69 | 0,40 | | |
| 817 | 614 126,79 | 2 321 819,88 | 0,40 | | |
| 816 | 614 123,68 | 2 321 823,54 | 0,40 | | |
| 815 | 614 117,36 | 2 321 833,65 | 0,40 | | |

Раздел 2

| Сведения о местоположении границ объекта | | | | | |
|--|------------|--------------|---------------------------|------|---|
| 1 | 2 | 3 | 4 | 5 | 6 |
| 814 | 614 112,95 | 2 321 844,09 | Картометрический метод | 0,40 | — |
| 813 | 614 113,60 | 2 321 851,61 | | 0,40 | |
| 812 | 614 117,58 | 2 321 858,26 | | 0,40 | |
| 811 | 614 119,87 | 2 321 863,62 | | 0,40 | |
| 810 | 614 120,17 | 2 321 866,56 | | 0,40 | |
| 809 | 614 119,91 | 2 321 871,05 | | 0,40 | |
| 808 | 614 119,17 | 2 321 876,69 | | 0,40 | |
| 807 | 614 117,01 | 2 321 883,73 | | 0,40 | |
| 806 | 614 112,15 | 2 321 895,02 | | 0,40 | |
| 805 | 614 106,71 | 2 321 909,26 | | 0,40 | |
| 804 | 614 107,52 | 2 321 918,37 | | 0,40 | |
| 803 | 614 106,49 | 2 321 928,74 | | 0,40 | |
| 802 | 614 106,54 | 2 321 942,99 | | 0,40 | |
| 801 | 614 107,42 | 2 321 948,11 | | 0,40 | |
| 800 | 614 111,85 | 2 321 954,01 | | 0,40 | |
| 799 | 614 104,01 | 2 321 970,80 | | 0,40 | |
| 798 | 614 095,43 | 2 321 991,95 | | 0,40 | |
| 797 | 614 093,54 | 2 321 993,36 | | 0,40 | |
| 796 | 614 088,01 | 2 321 995,53 | | 0,40 | |
| 795 | 614 077,56 | 2 321 998,59 | | 0,40 | |
| 794 | 614 074,13 | 2 322 005,24 | | 0,40 | |
| 793 | 614 068,80 | 2 322 014,35 | | 0,40 | |
| 792 | 614 067,04 | 2 322 018,79 | | 0,40 | |
| 791 | 614 065,34 | 2 322 027,70 | | 0,40 | |
| 790 | 614 064,62 | 2 322 029,98 | | 0,40 | |
| 789 | 614 060,14 | 2 322 039,27 | | 0,40 | |
| 788 | 614 057,46 | 2 322 047,07 | | 0,40 | |
| 787 | 614 056,01 | 2 322 054,04 | | 0,40 | |
| 786 | 614 048,00 | 2 322 077,82 | | 0,40 | |
| 785 | 614 044,57 | 2 322 085,81 | | 0,40 | |
| 784 | 614 043,95 | 2 322 089,25 | | 0,40 | |
| 783 | 614 041,71 | 2 322 096,81 | | 0,40 | |
| 782 | 614 038,89 | 2 322 101,90 | | 0,40 | |
| 781 | 614 032,10 | 2 322 114,50 | | 0,40 | |
| 780 | 614 029,94 | 2 322 118,84 | | 0,40 | |
| 779 | 614 026,88 | 2 322 123,61 | | 0,40 | |
| 778 | 614 025,19 | 2 322 126,60 | | 0,40 | |
| 777 | 614 021,87 | 2 322 134,10 | | 0,40 | |
| 776 | 614 015,06 | 2 322 145,11 | | 0,40 | |
| 775 | 614 014,48 | 2 322 147,08 | | 0,40 | |
| 774 | 613 990,50 | 2 322 187,19 | 0,40 | | |
| 773 | 613 987,59 | 2 322 192,94 | 0,40 | | |
| 772 | 613 986,50 | 2 322 194,63 | 0,40 | | |
| 771 | 613 982,60 | 2 322 199,02 | 0,40 | | |
| 770 | 613 979,06 | 2 322 201,80 | 0,40 | | |
| 769 | 613 955,64 | 2 322 215,63 | 0,40 | | |
| 768 | 613 949,41 | 2 322 221,59 | 0,40 | | |
| 767 | 613 941,59 | 2 322 229,16 | 0,40 | | |
| 766 | 613 911,78 | 2 322 246,79 | 0,40 | | |
| 765 | 613 906,81 | 2 322 249,36 | 0,40 | | |
| 764 | 613 902,22 | 2 322 251,65 | 0,40 | | |
| 763 | 613 894,23 | 2 322 256,74 | 0,40 | | |
| 762 | 613 880,14 | 2 322 263,25 | 0,40 | | |
| 761 | 613 874,75 | 2 322 265,21 | 0,40 | | |
| 760 | 613 856,07 | 2 322 283,86 | 0,40 | | |

Раздел 2

| Сведения о местоположении границ объекта | | | | | |
|---|------------|--------------|---------------------------|----------|----------|
| 1 | 2 | 3 | 4 | 5 | 6 |
| 759 | 613 842,79 | 2 322 298,74 | Картометрический метод | 0,40 | — |
| 758 | 613 835,99 | 2 322 311,31 | | 0,40 | |
| 757 | 613 831,17 | 2 322 322,55 | | 0,40 | |
| 756 | 613 825,82 | 2 322 337,65 | | 0,40 | |
| 755 | 613 823,94 | 2 322 344,76 | | 0,40 | |
| 754 | 613 821,32 | 2 322 350,42 | | 0,40 | |
| 753 | 613 816,23 | 2 322 358,30 | | 0,40 | |
| 752 | 613 793,52 | 2 322 389,49 | | 0,40 | |
| 751 | 613 778,18 | 2 322 413,97 | | 0,40 | |
| 750 | 613 772,08 | 2 322 426,94 | | 0,40 | |
| 749 | 613 770,20 | 2 322 429,78 | | 0,40 | |
| 748 | 613 768,20 | 2 322 439,87 | | 0,40 | |
| 747 | 613 766,12 | 2 322 443,75 | | 0,40 | |
| 746 | 613 757,52 | 2 322 463,54 | | 0,40 | |
| 745 | 613 752,50 | 2 322 473,84 | | 0,40 | |
| 744 | 613 749,39 | 2 322 479,09 | | 0,40 | |
| 743 | 613 746,82 | 2 322 485,80 | | 0,40 | |
| 742 | 613 744,27 | 2 322 493,88 | | 0,40 | |
| 741 | 613 742,10 | 2 322 502,55 | | 0,40 | |
| 740 | 613 739,52 | 2 322 511,74 | | 0,40 | |
| 739 | 613 737,10 | 2 322 519,34 | | 0,40 | |
| 738 | 613 732,75 | 2 322 528,71 | | 0,40 | |
| 737 | 613 729,12 | 2 322 535,54 | | 0,40 | |
| 736 | 613 717,97 | 2 322 554,94 | | 0,40 | |
| 735 | 613 711,88 | 2 322 566,05 | | 0,40 | |
| 734 | 613 710,91 | 2 322 568,29 | | 0,40 | |
| 733 | 613 709,59 | 2 322 571,36 | | 0,40 | |
| 732 | 613 690,77 | 2 322 611,33 | | 0,40 | |
| 731 | 613 686,46 | 2 322 620,42 | | 0,40 | |
| 730 | 613 678,01 | 2 322 645,04 | | 0,40 | |
| 729 | 613 668,25 | 2 322 678,82 | | 0,40 | |
| 728 | 613 665,25 | 2 322 685,54 | | 0,40 | |
| 727 | 613 662,44 | 2 322 688,31 | | 0,40 | |
| 726 | 613 660,61 | 2 322 688,39 | | 0,40 | |
| 725 | 613 657,59 | 2 322 686,73 | | 0,40 | |
| 724 | 613 655,66 | 2 322 686,39 | | 0,40 | |
| 723 | 613 654,81 | 2 322 688,36 | | 0,40 | |
| 722 | 613 654,37 | 2 322 697,00 | | 0,40 | |
| 721 | 613 652,24 | 2 322 704,81 | | 0,40 | |
| 720 | 613 649,73 | 2 322 711,06 | | 0,40 | |
| 719 | 613 648,10 | 2 322 717,73 | 0,40 | | |
| 718 | 613 646,38 | 2 322 733,10 | 0,40 | | |
| 717 | 613 646,41 | 2 322 737,36 | 0,40 | | |
| 716 | 613 648,47 | 2 322 746,79 | 0,40 | | |
| 715 | 613 648,71 | 2 322 749,44 | 0,40 | | |
| 714 | 613 647,94 | 2 322 752,21 | 0,40 | | |
| 713 | 613 647,89 | 2 322 755,14 | 0,40 | | |
| 712 | 613 648,68 | 2 322 761,79 | 0,40 | | |
| 711 | 613 648,14 | 2 322 788,51 | 0,40 | | |
| 710 | 613 648,90 | 2 322 794,44 | 0,40 | | |
| 709 | 613 653,06 | 2 322 811,92 | 0,40 | | |
| 708 | 613 654,32 | 2 322 828,59 | 0,40 | | |
| 707 | 613 651,86 | 2 322 850,92 | 0,40 | | |
| 706 | 613 650,10 | 2 322 858,12 | 0,40 | | |
| 705 | 613 648,65 | 2 322 861,96 | 0,40 | | |

Раздел 2

| Сведения о местоположении границ объекта | | | | | |
|---|------------|--------------|---------------------------|----------|----------|
| 1 | 2 | 3 | 4 | 5 | 6 |
| 704 | 613 644,68 | 2 322 867,68 | Картометрический метод | 0,40 | — |
| 703 | 613 633,52 | 2 322 879,21 | | 0,40 | |
| 702 | 613 627,14 | 2 322 883,83 | | 0,40 | |
| 701 | 613 614,27 | 2 322 896,42 | | 0,40 | |
| 700 | 613 609,86 | 2 322 901,42 | | 0,40 | |
| 699 | 613 599,67 | 2 322 908,69 | | 0,40 | |
| 698 | 613 592,55 | 2 322 914,75 | | 0,40 | |
| 697 | 613 579,01 | 2 322 924,37 | | 0,40 | |
| 696 | 613 574,30 | 2 322 927,19 | | 0,40 | |
| 695 | 613 564,10 | 2 322 932,56 | | 0,40 | |
| 694 | 613 539,67 | 2 322 950,73 | | 0,40 | |
| 693 | 613 534,84 | 2 322 956,11 | | 0,40 | |
| 692 | 613 532,41 | 2 322 958,33 | | 0,40 | |
| 691 | 613 520,74 | 2 322 968,54 | | 0,40 | |
| 690 | 613 518,32 | 2 322 971,27 | | 0,40 | |
| 689 | 613 514,02 | 2 322 975,28 | | 0,40 | |
| 688 | 613 504,29 | 2 322 982,11 | | 0,40 | |
| 687 | 613 494,27 | 2 322 987,22 | | 0,40 | |
| 686 | 613 489,98 | 2 322 988,86 | | 0,40 | |
| 685 | 613 482,30 | 2 322 990,77 | | 0,40 | |
| 684 | 613 470,81 | 2 322 992,75 | | 0,40 | |
| 683 | 613 466,46 | 2 322 993,96 | | 0,40 | |
| 682 | 613 461,35 | 2 322 995,10 | | 0,40 | |
| 681 | 613 456,37 | 2 322 995,71 | | 0,40 | |
| 680 | 613 449,51 | 2 322 996,47 | | 0,40 | |
| 679 | 613 443,68 | 2 322 997,48 | | 0,40 | |
| 678 | 613 430,51 | 2 322 998,89 | | 0,40 | |
| 677 | 613 424,31 | 2 322 998,90 | | 0,40 | |
| 676 | 613 421,39 | 2 322 999,20 | | 0,40 | |
| 675 | 613 415,72 | 2 322 998,53 | | 0,40 | |
| 674 | 613 411,07 | 2 322 998,63 | | 0,40 | |
| 673 | 613 405,73 | 2 322 998,17 | | 0,40 | |
| 672 | 613 398,32 | 2 322 997,64 | | 0,40 | |
| 671 | 613 394,30 | 2 322 996,80 | | 0,40 | |
| 670 | 613 388,50 | 2 322 995,91 | | 0,40 | |
| 669 | 613 386,92 | 2 322 995,82 | | 0,40 | |
| 668 | 613 374,70 | 2 322 993,33 | | 0,40 | |
| 667 | 613 370,61 | 2 322 992,56 | | 0,40 | |
| 666 | 613 364,13 | 2 322 991,86 | | 0,40 | |
| 665 | 613 357,68 | 2 322 990,79 | | 0,40 | |
| 664 | 613 353,38 | 2 322 990,25 | 0,40 | | |
| 663 | 613 346,07 | 2 322 988,58 | 0,40 | | |
| 662 | 613 339,07 | 2 322 987,11 | 0,40 | | |
| 661 | 613 328,14 | 2 322 984,15 | 0,40 | | |
| 660 | 613 325,05 | 2 322 983,06 | 0,40 | | |
| 659 | 613 320,70 | 2 322 981,87 | 0,40 | | |
| 658 | 613 316,47 | 2 322 980,26 | 0,40 | | |
| 657 | 613 312,13 | 2 322 977,99 | 0,40 | | |
| 656 | 613 305,34 | 2 322 975,24 | 0,40 | | |
| 655 | 613 303,40 | 2 322 974,25 | 0,40 | | |
| 654 | 613 300,56 | 2 322 972,59 | 0,40 | | |
| 653 | 613 293,52 | 2 322 969,67 | 0,40 | | |
| 652 | 613 288,24 | 2 322 966,49 | 0,40 | | |
| 651 | 613 284,65 | 2 322 964,54 | 0,40 | | |
| 650 | 613 279,12 | 2 322 961,60 | 0,40 | | |

Раздел 2

| Сведения о местоположении границ объекта | | | | | |
|---|------------|--------------|------------------------|----------|----------|
| 1 | 2 | 3 | 4 | 5 | 6 |
| 649 | 613 276,39 | 2 322 960,25 | Картометрический метод | 0,40 | — |
| 648 | 613 268,80 | 2 322 956,59 | | 0,40 | |
| 647 | 613 264,14 | 2 322 954,87 | | 0,40 | |
| 646 | 613 258,01 | 2 322 953,12 | | 0,40 | |
| 645 | 613 249,61 | 2 322 950,05 | | 0,40 | |
| 644 | 613 240,58 | 2 322 947,93 | | 0,40 | |
| 643 | 613 229,75 | 2 322 944,79 | | 0,40 | |
| 642 | 613 224,08 | 2 322 943,57 | | 0,40 | |
| 641 | 613 219,88 | 2 322 942,27 | | 0,40 | |
| 640 | 613 200,49 | 2 322 933,91 | | 0,40 | |
| 639 | 613 195,86 | 2 322 932,19 | | 0,40 | |
| 638 | 613 187,93 | 2 322 929,60 | | 0,40 | |
| 637 | 613 180,53 | 2 322 926,32 | | 0,40 | |
| 636 | 613 172,89 | 2 322 922,40 | | 0,40 | |
| 635 | 613 167,95 | 2 322 919,03 | | 0,40 | |
| 634 | 613 163,02 | 2 322 914,59 | | 0,40 | |
| 633 | 613 154,96 | 2 322 908,38 | | 0,40 | |
| 632 | 613 150,07 | 2 322 905,26 | | 0,40 | |
| 631 | 613 146,34 | 2 322 903,32 | | 0,40 | |
| 630 | 613 144,43 | 2 322 902,29 | | 0,40 | |
| 629 | 613 142,06 | 2 322 900,73 | | 0,40 | |
| 628 | 613 138,83 | 2 322 898,78 | | 0,40 | |
| 627 | 613 136,23 | 2 322 896,32 | | 0,40 | |
| 626 | 613 134,57 | 2 322 894,59 | | 0,40 | |
| 625 | 613 132,55 | 2 322 891,38 | | 0,40 | |
| 624 | 613 124,26 | 2 322 877,51 | | 0,40 | |
| 623 | 613 118,57 | 2 322 867,95 | | 0,40 | |
| 622 | 613 116,08 | 2 322 863,92 | | 0,40 | |
| 621 | 613 110,07 | 2 322 855,23 | | 0,40 | |
| 620 | 613 105,59 | 2 322 848,49 | | 0,40 | |
| 619 | 613 102,04 | 2 322 842,21 | | 0,40 | |
| 618 | 613 096,32 | 2 322 833,05 | | 0,40 | |
| 617 | 613 092,45 | 2 322 826,60 | | 0,40 | |
| 616 | 613 090,75 | 2 322 823,67 | | 0,40 | |
| 615 | 613 088,90 | 2 322 821,75 | | 0,40 | |
| 614 | 613 087,09 | 2 322 817,79 | | 0,40 | |
| 613 | 613 066,41 | 2 322 814,50 | | 0,40 | |
| 612 | 613 049,23 | 2 322 814,98 | | 0,40 | |
| 611 | 613 034,68 | 2 322 814,18 | | 0,40 | |
| 610 | 612 996,45 | 2 322 823,98 | | 0,40 | |
| 609 | 612 974,25 | 2 322 827,03 | 0,40 | | |
| 608 | 612 961,12 | 2 322 825,22 | 0,40 | | |
| 607 | 612 931,19 | 2 322 802,81 | 0,40 | | |
| 606 | 612 908,45 | 2 322 795,22 | 0,40 | | |
| 605 | 612 870,74 | 2 322 797,49 | 0,40 | | |
| 604 | 612 857,68 | 2 322 798,11 | 0,40 | | |
| 603 | 612 847,33 | 2 322 791,86 | 0,40 | | |
| 602 | 612 842,99 | 2 322 792,46 | 0,40 | | |
| 601 | 612 842,64 | 2 322 797,08 | 0,40 | | |
| 600 | 612 841,07 | 2 322 801,48 | 0,40 | | |
| 599 | 612 837,99 | 2 322 803,99 | 0,40 | | |
| 598 | 612 832,66 | 2 322 803,90 | 0,40 | | |
| 597 | 612 815,60 | 2 322 800,02 | 0,40 | | |
| 596 | 612 808,38 | 2 322 801,92 | 0,40 | | |
| 595 | 612 793,15 | 2 322 811,31 | 0,40 | | |

Раздел 2

| Сведения о местоположении границ объекта | | | | | |
|---|------------|--------------|---------------------------|----------|----------|
| 1 | 2 | 3 | 4 | 5 | 6 |
| 594 | 612 770,92 | 2 322 813,14 | Картометрический метод | 0,40 | — |
| 593 | 612 765,90 | 2 322 815,47 | | 0,40 | |
| 592 | 612 764,72 | 2 322 833,66 | | 0,40 | |
| 591 | 612 739,21 | 2 322 847,94 | | 0,40 | |
| 590 | 612 704,21 | 2 322 852,08 | | 0,40 | |
| 589 | 612 675,67 | 2 322 853,37 | | 0,40 | |
| 588 | 612 631,51 | 2 322 850,25 | | 0,40 | |
| 587 | 612 580,01 | 2 322 844,44 | | 0,40 | |
| 586 | 612 551,35 | 2 322 841,62 | | 0,40 | |
| 585 | 612 534,69 | 2 322 843,30 | | 0,40 | |
| 584 | 612 518,54 | 2 322 837,46 | | 0,40 | |
| 583 | 612 501,45 | 2 322 837,47 | | 0,40 | |
| 582 | 612 488,42 | 2 322 876,48 | | 0,40 | |
| 581 | 612 480,81 | 2 322 897,96 | | 0,40 | |
| 580 | 612 467,39 | 2 322 894,05 | | 0,40 | |
| 579 | 612 437,54 | 2 322 981,40 | | 0,40 | |
| 578 | 612 422,99 | 2 323 029,34 | | 0,40 | |
| 577 | 612 413,07 | 2 323 065,82 | | 0,40 | |
| 576 | 612 404,45 | 2 323 097,46 | | 0,40 | |
| 575 | 612 396,61 | 2 323 196,52 | | 0,40 | |
| 574 | 612 391,29 | 2 323 350,68 | | 0,40 | |
| 573 | 612 386,68 | 2 323 492,79 | | 0,40 | |
| 572 | 612 384,39 | 2 323 563,16 | | 0,40 | |
| 571 | 612 386,17 | 2 323 830,43 | | 0,40 | |
| 570 | 612 387,89 | 2 324 085,55 | | 0,40 | |
| 569 | 612 388,00 | 2 324 099,79 | | 0,40 | |
| 568 | 612 390,56 | 2 324 416,27 | | 0,40 | |
| 567 | 612 390,56 | 2 324 484,69 | | 0,40 | |
| 566 | 612 384,98 | 2 324 544,14 | | 0,40 | |
| 565 | 612 385,83 | 2 324 637,19 | | 0,40 | |
| 564 | 612 386,81 | 2 324 726,75 | | 0,40 | |
| 563 | 612 385,94 | 2 324 834,83 | | 0,40 | |
| 562 | 612 386,93 | 2 324 925,76 | | 0,40 | |
| 561 | 612 387,74 | 2 325 001,34 | | 0,40 | |
| 560 | 612 388,63 | 2 325 032,91 | | 0,40 | |
| 559 | 612 386,77 | 2 325 061,62 | | 0,40 | |
| 558 | 612 383,92 | 2 325 087,60 | | 0,40 | |
| 557 | 612 380,26 | 2 325 108,57 | | 0,40 | |
| 556 | 612 374,62 | 2 325 127,73 | | 0,40 | |
| 555 | 612 366,57 | 2 325 149,95 | | 0,40 | |
| 554 | 612 355,27 | 2 325 175,07 | 0,40 | | |
| 553 | 612 342,24 | 2 325 199,90 | 0,40 | | |
| 552 | 612 323,62 | 2 325 231,15 | 0,40 | | |
| 551 | 612 248,12 | 2 325 354,24 | 0,40 | | |
| 550 | 612 475,73 | 2 325 490,62 | 0,40 | | |
| 549 | 612 474,79 | 2 325 506,07 | 0,40 | | |
| 548 | 612 474,27 | 2 325 564,36 | 0,40 | | |
| 547 | 612 490,01 | 2 325 564,63 | 0,40 | | |
| 546 | 612 484,42 | 2 325 624,90 | 0,40 | | |
| 545 | 612 488,41 | 2 325 624,84 | 0,40 | | |
| 544 | 612 488,48 | 2 325 634,86 | 0,40 | | |
| 543 | 612 483,27 | 2 325 634,86 | 0,40 | | |
| 542 | 612 448,78 | 2 325 889,38 | 0,40 | | |
| 541 | 612 449,04 | 2 325 889,98 | 0,40 | | |
| 540 | 612 450,59 | 2 325 890,07 | 0,40 | | |

Раздел 2

| Сведения о местоположении границ объекта | | | | | |
|---|------------|--------------|---------------------------|----------|----------|
| 1 | 2 | 3 | 4 | 5 | 6 |
| 539 | 612 450,42 | 2 325 893,19 | Картометрический метод | 0,40 | — |
| 538 | 612 451,23 | 2 325 895,11 | | 0,40 | |
| 537 | 612 447,99 | 2 325 895,17 | | 0,40 | |
| 536 | 612 408,07 | 2 326 185,33 | | 0,40 | |
| 535 | 612 411,16 | 2 326 185,39 | | 0,40 | |
| 534 | 612 411,18 | 2 326 193,43 | | 0,40 | |
| 533 | 612 406,95 | 2 326 193,52 | | 0,40 | |
| 532 | 612 403,52 | 2 326 218,48 | | 0,40 | |
| 531 | 612 401,90 | 2 326 229,90 | | 0,40 | |
| 530 | 612 395,22 | 2 326 282,39 | | 0,40 | |
| 529 | 612 393,45 | 2 326 294,47 | | 0,40 | |
| 528 | 612 383,28 | 2 326 342,89 | | 0,40 | |
| 527 | 612 362,84 | 2 326 440,27 | | 0,40 | |
| 526 | 612 361,91 | 2 326 444,68 | | 0,40 | |
| 525 | 612 359,15 | 2 326 457,82 | | 0,40 | |
| 524 | 612 349,89 | 2 326 520,97 | | 0,40 | |
| 523 | 612 343,80 | 2 326 562,58 | | 0,40 | |
| 522 | 612 330,40 | 2 326 654,94 | | 0,40 | |
| 521 | 612 320,88 | 2 326 720,53 | | 0,40 | |
| 520 | 612 024,59 | 2 326 757,66 | | 0,40 | |
| 519 | 611 986,86 | 2 326 762,39 | | 0,40 | |
| 518 | 611 989,28 | 2 326 798,09 | | 0,40 | |
| 517 | 611 998,34 | 2 326 796,98 | | 0,40 | |
| 516 | 612 006,46 | 2 326 806,79 | | 0,40 | |
| 515 | 612 011,80 | 2 326 817,46 | | 0,40 | |
| 514 | 612 120,64 | 2 326 944,78 | | 0,40 | |
| 513 | 612 207,26 | 2 327 044,35 | | 0,40 | |
| 512 | 612 252,47 | 2 327 096,07 | | 0,40 | |
| 511 | 611 911,59 | 2 327 169,52 | | 0,40 | |
| 510 | 611 936,89 | 2 327 204,97 | | 0,40 | |
| 509 | 611 956,31 | 2 327 232,54 | | 0,40 | |
| 508 | 611 990,34 | 2 327 280,85 | | 0,40 | |
| 507 | 612 024,24 | 2 327 328,98 | | 0,40 | |
| 506 | 612 049,88 | 2 327 365,40 | | 0,40 | |
| 505 | 612 086,64 | 2 327 417,58 | | 0,40 | |
| 504 | 612 120,94 | 2 327 466,27 | | 0,40 | |
| 503 | 612 159,19 | 2 327 520,59 | | 0,40 | |
| 502 | 612 196,34 | 2 327 573,31 | | 0,40 | |
| 501 | 612 240,49 | 2 327 636,00 | | 0,40 | |
| 500 | 612 280,30 | 2 327 692,51 | | 0,40 | |
| 499 | 612 316,11 | 2 327 743,36 | | 0,40 | |
| 498 | 612 358,12 | 2 327 803,01 | | 0,40 | |
| 497 | 612 398,46 | 2 327 840,93 | | 0,40 | |
| 496 | 612 400,77 | 2 327 847,17 | | 0,40 | |
| 495 | 612 405,21 | 2 327 859,15 | | 0,40 | |
| 494 | 612 565,32 | 2 328 006,33 | | 0,40 | |
| 493 | 612 566,46 | 2 328 007,14 | | 0,40 | |
| 492 | 612 576,82 | 2 328 014,43 | | 0,40 | |
| 491 | 612 586,30 | 2 328 019,11 | 0,40 | | |
| 490 | 612 602,84 | 2 328 031,47 | 0,40 | | |
| 489 | 612 708,52 | 2 328 131,43 | 0,40 | | |
| 488 | 612 733,18 | 2 328 104,02 | 0,40 | | |
| 487 | 612 778,53 | 2 328 054,42 | 0,40 | | |
| 486 | 612 803,77 | 2 328 078,91 | 0,40 | | |
| 485 | 612 823,65 | 2 328 097,59 | 0,40 | | |

Раздел 2

| Сведения о местоположении границ объекта | | | | | |
|---|------------|--------------|---------------------------|----------|----------|
| 1 | 2 | 3 | 4 | 5 | 6 |
| 484 | 612 834,03 | 2 328 107,76 | Картометрический метод | 0,40 | — |
| 483 | 613 000,18 | 2 328 267,84 | | 0,40 | |
| 482 | 613 345,42 | 2 328 500,15 | | 0,40 | |
| 481 | 613 599,59 | 2 328 666,19 | | 0,40 | |
| 480 | 613 613,89 | 2 328 675,92 | | 0,40 | |
| 479 | 613 726,87 | 2 328 500,02 | | 0,40 | |
| 478 | 613 771,48 | 2 328 514,07 | | 0,40 | |
| 477 | 613 803,94 | 2 328 530,30 | | 0,40 | |
| 476 | 613 835,01 | 2 328 547,39 | | 0,40 | |
| 475 | 613 866,14 | 2 328 559,08 | | 0,40 | |
| 474 | 613 906,04 | 2 328 570,89 | | 0,40 | |
| 473 | 613 949,89 | 2 328 584,16 | | 0,40 | |
| 472 | 614 023,93 | 2 328 606,54 | | 0,40 | |
| 471 | 614 133,09 | 2 328 632,77 | | 0,40 | |
| 470 | 614 254,90 | 2 328 664,30 | | 0,40 | |
| 469 | 614 317,67 | 2 328 682,10 | | 0,40 | |
| 468 | 614 363,62 | 2 328 713,03 | | 0,40 | |
| 467 | 614 429,11 | 2 328 725,65 | | 0,40 | |
| 466 | 614 443,90 | 2 328 727,22 | | 0,40 | |
| 465 | 614 464,48 | 2 328 733,78 | | 0,40 | |
| 464 | 614 486,19 | 2 328 741,72 | | 0,40 | |
| 463 | 614 502,31 | 2 328 746,17 | | 0,40 | |
| 462 | 614 518,59 | 2 328 752,76 | | 0,40 | |
| 461 | 614 598,77 | 2 328 773,71 | | 0,40 | |
| 460 | 614 614,52 | 2 328 776,14 | | 0,40 | |
| 459 | 614 627,24 | 2 328 777,36 | | 0,40 | |
| 458 | 614 649,59 | 2 328 784,45 | | 0,40 | |
| 457 | 614 663,41 | 2 328 787,20 | | 0,40 | |
| 456 | 614 683,91 | 2 328 794,40 | | 0,40 | |
| 455 | 614 702,92 | 2 328 800,60 | | 0,40 | |
| 454 | 614 719,34 | 2 328 812,09 | | 0,40 | |
| 453 | 614 727,10 | 2 328 830,43 | | 0,40 | |
| 452 | 614 734,78 | 2 328 831,44 | | 0,40 | |
| 451 | 614 891,85 | 2 328 854,17 | | 0,40 | |
| 450 | 614 929,26 | 2 328 867,13 | | 0,40 | |
| 449 | 614 999,76 | 2 328 895,32 | | 0,40 | |
| 448 | 615 036,52 | 2 328 910,01 | | 0,40 | |
| 447 | 615 128,09 | 2 328 932,57 | | 0,40 | |
| 446 | 615 239,28 | 2 328 973,61 | | 0,40 | |
| 445 | 615 289,71 | 2 328 978,26 | | 0,40 | |
| 444 | 615 364,84 | 2 329 005,65 | | 0,40 | |
| 443 | 615 761,66 | 2 329 153,33 | | 0,40 | |
| 442 | 615 784,52 | 2 329 162,39 | | 0,40 | |
| 441 | 615 813,93 | 2 329 173,34 | 0,40 | | |
| 440 | 616 219,61 | 2 329 309,45 | 0,40 | | |
| 439 | 616 367,65 | 2 329 350,79 | 0,40 | | |
| 438 | 616 378,85 | 2 329 353,91 | 0,40 | | |
| 437 | 616 448,71 | 2 329 620,04 | 0,40 | | |
| 436 | 616 512,22 | 2 329 849,19 | 0,40 | | |
| 435 | 616 518,05 | 2 329 873,77 | 0,40 | | |
| 434 | 616 591,49 | 2 330 181,27 | 0,40 | | |
| 433 | 616 685,50 | 2 330 552,26 | 0,40 | | |
| 432 | 616 789,49 | 2 330 923,61 | 0,40 | | |
| 431 | 616 812,76 | 2 330 986,25 | 0,40 | | |
| 430 | 616 862,26 | 2 331 094,39 | 0,40 | | |

Раздел 2

| Сведения о местоположении границ объекта | | | | | |
|---|------------|--------------|---------------------------|----------|----------|
| 1 | 2 | 3 | 4 | 5 | 6 |
| 429 | 617 005,14 | 2 331 278,01 | Картометрический метод | 0,40 | — |
| 428 | 617 044,24 | 2 331 324,99 | | 0,40 | |
| 427 | 617 082,53 | 2 331 366,46 | | 0,40 | |
| 426 | 617 122,86 | 2 331 384,46 | | 0,40 | |
| 425 | 617 180,99 | 2 331 416,42 | | 0,40 | |
| 424 | 617 424,06 | 2 331 560,22 | | 0,40 | |
| 423 | 618 126,32 | 2 331 958,10 | | 0,40 | |
| 422 | 618 336,95 | 2 332 074,97 | | 0,40 | |
| 421 | 618 443,61 | 2 332 135,79 | | 0,40 | |
| 420 | 618 757,25 | 2 332 313,84 | | 0,40 | |
| 419 | 618 893,64 | 2 332 385,46 | | 0,40 | |
| 418 | 619 017,16 | 2 332 458,25 | | 0,40 | |
| 417 | 619 081,22 | 2 332 494,73 | | 0,40 | |
| 416 | 619 092,17 | 2 332 737,61 | | 0,40 | |
| 415 | 619 095,68 | 2 332 738,07 | | 0,40 | |
| 414 | 619 130,19 | 2 332 751,72 | | 0,40 | |
| 413 | 619 160,28 | 2 332 773,43 | | 0,40 | |
| 412 | 619 184,13 | 2 332 801,87 | | 0,40 | |
| 411 | 619 265,60 | 2 332 944,55 | | 0,40 | |
| 410 | 619 276,02 | 2 332 967,02 | | 0,40 | |
| 409 | 619 285,20 | 2 333 003,28 | 0,40 | | |
| 408 | 619 285,89 | 2 333 013,46 | 0,40 | | |
| Вырез 1 из 1 | | | | | |
| 2620 | 612 521,82 | 2 326 147,44 | Картометрический метод | 0,40 | — |
| 2621 | 612 489,26 | 2 326 144,80 | | 0,40 | |
| 2622 | 612 494,75 | 2 326 105,77 | | 0,40 | |
| 2623 | 612 493,78 | 2 326 101,66 | | 0,40 | |
| 2624 | 612 490,27 | 2 326 098,21 | | 0,40 | |
| 2625 | 612 483,60 | 2 326 096,98 | | 0,40 | |
| 2626 | 612 502,25 | 2 325 960,09 | | 0,40 | |
| 2627 | 612 504,43 | 2 325 960,27 | | 0,40 | |
| 2628 | 612 504,63 | 2 325 957,99 | | 0,40 | |
| 2629 | 612 502,44 | 2 325 957,78 | | 0,40 | |
| 2630 | 612 549,62 | 2 325 600,93 | | 0,40 | |
| 2631 | 612 550,47 | 2 325 370,77 | | 0,40 | |
| 2632 | 612 547,83 | 2 325 053,61 | | 0,40 | |
| 2633 | 612 544,50 | 2 324 938,65 | | 0,40 | |
| 2634 | 612 541,85 | 2 324 846,31 | | 0,40 | |
| 2635 | 612 540,09 | 2 324 686,29 | | 0,40 | |
| 2636 | 612 633,79 | 2 324 678,01 | | 0,40 | |
| 2637 | 612 677,92 | 2 324 701,77 | | 0,40 | |
| 2638 | 612 702,79 | 2 324 658,57 | | 0,40 | |
| 2639 | 613 024,15 | 2 324 698,53 | | 0,40 | |
| 2640 | 613 027,34 | 2 324 939,16 | | 0,40 | |
| 2641 | 613 029,31 | 2 324 940,81 | | 0,40 | |
| 2642 | 613 029,06 | 2 325 008,94 | | 0,40 | |
| 2643 | 613 014,04 | 2 325 008,76 | | 0,40 | |
| 2644 | 612 993,26 | 2 325 011,58 | | 0,40 | |
| 2645 | 612 983,79 | 2 325 011,58 | | 0,40 | |
| 2646 | 612 965,40 | 2 325 011,28 | | 0,40 | |
| 2647 | 612 962,75 | 2 325 035,67 | | 0,40 | |
| 2648 | 612 963,62 | 2 325 045,30 | | 0,40 | |
| 2649 | 612 949,22 | 2 325 046,11 | | 0,40 | |
| 2650 | 612 948,03 | 2 325 051,51 | 0,40 | | |
| 2651 | 612 960,07 | 2 325 054,69 | 0,40 | | |

Раздел 2

| Сведения о местоположении границ объекта | | | | | |
|---|------------|--------------|---------------------------|----------|----------|
| 1 | 2 | 3 | 4 | 5 | 6 |
| 2652 | 612 974,75 | 2 325 075,81 | Картометрический метод | 0,40 | — |
| 2653 | 612 983,80 | 2 325 079,32 | | 0,40 | |
| 2654 | 613 009,30 | 2 325 079,68 | | 0,40 | |
| 2655 | 613 034,32 | 2 325 072,12 | | 0,40 | |
| 2656 | 613 069,61 | 2 325 146,79 | | 0,40 | |
| 2657 | 613 149,98 | 2 325 317,73 | | 0,40 | |
| 2658 | 613 150,97 | 2 325 319,86 | | 0,40 | |
| 2659 | 613 182,83 | 2 325 355,65 | | 0,40 | |
| 2660 | 613 300,76 | 2 325 306,84 | | 0,40 | |
| 2661 | 613 391,95 | 2 325 484,83 | | 0,40 | |
| 2662 | 613 395,91 | 2 325 542,07 | | 0,40 | |
| 2663 | 613 323,74 | 2 325 595,80 | | 0,40 | |
| 2664 | 613 292,29 | 2 325 519,09 | | 0,40 | |
| 2665 | 613 252,30 | 2 325 518,31 | | 0,40 | |
| 2666 | 613 241,91 | 2 325 656,73 | | 0,40 | |
| 2667 | 613 182,14 | 2 325 701,22 | | 0,40 | |
| 2668 | 613 053,77 | 2 325 796,77 | | 0,40 | |
| 2669 | 612 662,40 | 2 326 086,27 | | 0,40 | |
| 2670 | 612 641,31 | 2 326 056,30 | | 0,40 | |
| 2671 | 612 595,17 | 2 326 090,92 | | 0,40 | |
| 2672 | 612 590,49 | 2 326 085,52 | 0,40 | | |
| 2673 | 612 568,23 | 2 326 103,01 | 0,40 | | |
| 2674 | 612 572,48 | 2 326 109,04 | 0,40 | | |
| 2620 | 612 521,82 | 2 326 147,44 | 0,40 | | |
| нп Челябинск Центральный ч 02 | | | | | |
| 1 | 605 422,43 | 2 325 504,53 | Картометрический метод | 0,40 | — |
| 2 | 605 429,56 | 2 325 527,11 | | 0,40 | |
| 3 | 605 437,14 | 2 325 551,13 | | 0,40 | |
| 4 | 605 445,45 | 2 325 597,58 | | 0,40 | |
| 5 | 605 450,46 | 2 325 644,94 | | 0,40 | |
| 6 | 605 462,99 | 2 325 724,06 | | 0,40 | |
| 7 | 605 463,06 | 2 325 778,96 | | 0,40 | |
| 8 | 605 451,97 | 2 325 871,13 | | 0,40 | |
| 9 | 605 424,29 | 2 325 903,62 | | 0,40 | |
| 10 | 605 390,52 | 2 325 937,94 | | 0,40 | |
| 11 | 605 298,42 | 2 326 013,06 | | 0,40 | |
| 12 | 605 136,49 | 2 326 142,44 | | 0,40 | |
| 13 | 605 083,78 | 2 326 185,99 | | 0,40 | |
| 14 | 605 064,27 | 2 326 183,53 | | 0,40 | |
| 15 | 605 020,73 | 2 326 178,01 | | 0,40 | |
| 16 | 605 009,79 | 2 326 176,63 | | 0,40 | |
| 17 | 604 996,74 | 2 326 170,60 | | 0,40 | |
| 18 | 604 989,23 | 2 326 164,42 | | 0,40 | |
| 19 | 604 933,42 | 2 326 156,14 | | 0,40 | |
| 20 | 604 930,98 | 2 326 159,23 | | 0,40 | |
| 21 | 604 925,21 | 2 326 161,81 | | 0,40 | |
| 22 | 604 910,23 | 2 326 164,05 | | 0,40 | |
| 23 | 604 891,01 | 2 326 161,17 | | 0,40 | |
| 24 | 604 888,91 | 2 326 145,89 | | 0,40 | |
| 25 | 604 879,81 | 2 326 144,95 | | 0,40 | |
| 26 | 604 881,97 | 2 326 154,53 | | 0,40 | |
| 27 | 604 885,26 | 2 326 182,81 | | 0,40 | |
| 28 | 604 859,15 | 2 326 184,81 | | 0,40 | |
| 29 | 604 855,81 | 2 326 185,55 | | 0,40 | |
| 30 | 604 858,43 | 2 326 207,71 | | 0,40 | |

Раздел 2

| Сведения о местоположении границ объекта | | | | | |
|---|------------|--------------|---------------------------|----------|----------|
| 1 | 2 | 3 | 4 | 5 | 6 |
| 31 | 604 875,57 | 2 326 243,68 | Картометрический метод | 0,40 | — |
| 32 | 604 786,37 | 2 326 241,79 | | 0,40 | |
| 33 | 604 791,64 | 2 326 256,07 | | 0,40 | |
| 34 | 604 810,61 | 2 326 307,49 | | 0,40 | |
| 35 | 604 818,64 | 2 326 306,77 | | 0,40 | |
| 36 | 604 879,13 | 2 326 310,01 | | 0,40 | |
| 37 | 604 879,57 | 2 326 319,88 | | 0,40 | |
| 38 | 604 892,19 | 2 326 424,28 | | 0,40 | |
| 39 | 604 897,78 | 2 326 492,71 | | 0,40 | |
| 40 | 604 906,71 | 2 326 601,97 | | 0,40 | |
| 41 | 604 902,77 | 2 326 649,04 | | 0,40 | |
| 42 | 604 895,14 | 2 326 768,53 | | 0,40 | |
| 43 | 604 806,54 | 2 326 771,56 | | 0,40 | |
| 44 | 604 806,86 | 2 326 780,68 | | 0,40 | |
| 45 | 604 808,56 | 2 326 830,54 | | 0,40 | |
| 46 | 604 807,61 | 2 326 832,70 | | 0,40 | |
| 47 | 604 810,42 | 2 326 885,41 | | 0,40 | |
| 48 | 604 877,51 | 2 326 882,26 | | 0,40 | |
| 49 | 604 887,33 | 2 326 881,90 | | 0,40 | |
| 50 | 604 877,91 | 2 327 048,52 | | 0,40 | |
| 51 | 604 876,32 | 2 327 068,56 | | 0,40 | |
| 52 | 604 876,01 | 2 327 076,87 | | 0,40 | |
| 53 | 604 877,70 | 2 327 103,27 | | 0,40 | |
| 54 | 604 857,02 | 2 327 346,69 | | 0,40 | |
| 55 | 604 855,53 | 2 327 346,54 | | 0,40 | |
| 56 | 604 854,03 | 2 327 346,42 | | 0,40 | |
| 57 | 604 834,81 | 2 327 422,17 | | 0,40 | |
| 58 | 604 827,77 | 2 327 486,88 | | 0,40 | |
| 59 | 604 822,65 | 2 327 486,34 | | 0,40 | |
| 60 | 604 812,82 | 2 327 489,79 | | 0,40 | |
| 61 | 604 811,00 | 2 327 505,27 | | 0,40 | |
| 62 | 604 810,49 | 2 327 517,12 | | 0,40 | |
| 63 | 604 806,77 | 2 327 550,69 | | 0,40 | |
| 64 | 604 799,46 | 2 327 613,21 | | 0,40 | |
| 65 | 604 798,14 | 2 327 627,04 | | 0,40 | |
| 66 | 604 787,95 | 2 327 729,82 | | 0,40 | |
| 67 | 604 786,97 | 2 327 742,00 | | 0,40 | |
| 68 | 604 778,44 | 2 327 824,14 | | 0,40 | |
| 69 | 604 778,29 | 2 327 825,64 | | 0,40 | |
| 70 | 604 767,91 | 2 327 936,49 | | 0,40 | |
| 71 | 604 746,62 | 2 327 933,94 | | 0,40 | |
| 72 | 604 672,03 | 2 327 924,97 | | 0,40 | |
| 73 | 604 643,97 | 2 328 201,57 | | 0,40 | |
| 74 | 604 639,27 | 2 328 200,22 | | 0,40 | |
| 75 | 604 636,66 | 2 328 209,37 | | 0,40 | |
| 76 | 604 642,86 | 2 328 211,11 | | 0,40 | |
| 77 | 604 610,92 | 2 328 526,50 | | 0,40 | |
| 78 | 604 608,51 | 2 328 526,20 | | 0,40 | |
| 79 | 604 607,87 | 2 328 531,15 | | 0,40 | |
| 80 | 604 610,41 | 2 328 531,48 | | 0,40 | |
| 81 | 604 605,72 | 2 328 578,31 | | 0,40 | |
| 82 | 604 645,93 | 2 328 579,72 | | 0,40 | |
| 83 | 604 729,67 | 2 328 582,64 | | 0,40 | |
| 84 | 604 716,66 | 2 328 730,98 | | 0,40 | |
| 85 | 604 695,64 | 2 328 877,97 | | 0,40 | |

Раздел 2

| Сведения о местоположении границ объекта | | | | | |
|---|------------|--------------|------------------------|----------|----------|
| 1 | 2 | 3 | 4 | 5 | 6 |
| 86 | 604 681,50 | 2 329 021,16 | Картометрический метод | 0,40 | — |
| 87 | 604 671,99 | 2 329 094,08 | | 0,40 | |
| 88 | 604 671,95 | 2 329 252,73 | | 0,40 | |
| 89 | 604 679,13 | 2 329 352,52 | | 0,40 | |
| 90 | 604 685,39 | 2 329 439,59 | | 0,40 | |
| 91 | 604 707,45 | 2 329 560,89 | | 0,40 | |
| 92 | 604 784,84 | 2 330 060,38 | | 0,40 | |
| 93 | 604 794,43 | 2 330 119,91 | | 0,40 | |
| 94 | 604 819,51 | 2 330 281,95 | | 0,40 | |
| 95 | 604 843,87 | 2 330 439,58 | | 0,40 | |
| 96 | 604 854,35 | 2 330 497,41 | | 0,40 | |
| 97 | 604 870,37 | 2 330 559,81 | | 0,40 | |
| 98 | 604 985,07 | 2 330 809,50 | | 0,40 | |
| 99 | 604 992,83 | 2 330 826,13 | | 0,40 | |
| 100 | 605 011,51 | 2 330 866,12 | | 0,40 | |
| 101 | 605 063,04 | 2 330 959,42 | | 0,40 | |
| 102 | 605 106,66 | 2 331 023,43 | | 0,40 | |
| 103 | 605 152,27 | 2 331 068,63 | | 0,40 | |
| 104 | 605 192,71 | 2 331 104,41 | | 0,40 | |
| 105 | 605 265,12 | 2 331 158,43 | | 0,40 | |
| 106 | 605 239,62 | 2 331 171,05 | | 0,40 | |
| 107 | 605 200,28 | 2 331 190,51 | | 0,40 | |
| 108 | 605 076,00 | 2 331 253,04 | | 0,40 | |
| 109 | 604 954,87 | 2 331 309,25 | | 0,40 | |
| 110 | 604 826,72 | 2 331 362,11 | | 0,40 | |
| 111 | 604 824,30 | 2 331 375,15 | | 0,40 | |
| 112 | 604 813,88 | 2 331 431,19 | | 0,40 | |
| 113 | 604 780,55 | 2 331 426,46 | | 0,40 | |
| 114 | 604 748,74 | 2 331 417,63 | | 0,40 | |
| 115 | 604 703,38 | 2 331 400,83 | | 0,40 | |
| 116 | 604 649,01 | 2 331 377,17 | | 0,40 | |
| 117 | 604 638,67 | 2 331 401,24 | | 0,40 | |
| 118 | 604 620,71 | 2 331 442,14 | | 0,40 | |
| 119 | 604 610,92 | 2 331 465,90 | | 0,40 | |
| 120 | 604 593,12 | 2 331 507,36 | | 0,40 | |
| 121 | 604 575,67 | 2 331 548,01 | | 0,40 | |
| 122 | 604 573,29 | 2 331 553,55 | | 0,40 | |
| 123 | 604 574,21 | 2 331 735,29 | | 0,40 | |
| 124 | 604 587,90 | 2 331 741,96 | | 0,40 | |
| 125 | 604 611,21 | 2 331 753,38 | | 0,40 | |
| 126 | 604 632,49 | 2 331 762,51 | | 0,40 | |
| 127 | 604 643,62 | 2 331 765,65 | | 0,40 | |
| 128 | 604 730,15 | 2 331 769,20 | | 0,40 | |
| 129 | 604 802,80 | 2 331 774,20 | | 0,40 | |
| 130 | 604 808,79 | 2 331 774,56 | | 0,40 | |
| 131 | 604 828,65 | 2 331 775,75 | | 0,40 | |
| 132 | 604 836,72 | 2 331 776,23 | | 0,40 | |
| 133 | 604 857,34 | 2 331 777,71 | | 0,40 | |
| 134 | 604 885,49 | 2 331 779,71 | | 0,40 | |
| 135 | 604 941,99 | 2 331 783,72 | | 0,40 | |
| 136 | 604 963,45 | 2 331 785,25 | | 0,40 | |
| 137 | 604 966,68 | 2 331 784,70 | | 0,40 | |
| 138 | 605 012,99 | 2 331 776,94 | | 0,40 | |
| 139 | 605 558,53 | 2 331 782,73 | | 0,40 | |
| 140 | 605 591,20 | 2 331 846,69 | | 0,40 | |

Раздел 2

| Сведения о местоположении границ объекта | | | | | |
|---|------------|--------------|---------------------------|----------|----------|
| 1 | 2 | 3 | 4 | 5 | 6 |
| 141 | 605 593,66 | 2 331 925,02 | Картометрический метод | 0,40 | — |
| 142 | 605 612,60 | 2 332 012,62 | | 0,40 | |
| 143 | 605 657,15 | 2 332 036,52 | | 0,40 | |
| 144 | 605 660,61 | 2 332 038,37 | | 0,40 | |
| 145 | 605 667,70 | 2 332 042,17 | | 0,40 | |
| 146 | 605 674,87 | 2 332 046,01 | | 0,40 | |
| 147 | 605 714,88 | 2 332 202,72 | | 0,40 | |
| 148 | 605 715,97 | 2 332 207,00 | | 0,40 | |
| 149 | 605 732,29 | 2 332 315,74 | | 0,40 | |
| 150 | 605 751,18 | 2 332 312,94 | | 0,40 | |
| 151 | 605 785,88 | 2 332 307,81 | | 0,40 | |
| 152 | 605 822,92 | 2 332 448,73 | | 0,40 | |
| 153 | 605 849,54 | 2 332 573,41 | | 0,40 | |
| 154 | 605 875,89 | 2 332 555,13 | | 0,40 | |
| 155 | 605 889,95 | 2 332 547,65 | | 0,40 | |
| 156 | 605 894,70 | 2 332 596,02 | | 0,40 | |
| 157 | 605 900,29 | 2 332 652,99 | | 0,40 | |
| 158 | 605 910,66 | 2 332 725,27 | | 0,40 | |
| 159 | 605 916,36 | 2 332 760,89 | | 0,40 | |
| 160 | 605 927,83 | 2 332 802,46 | | 0,40 | |
| 161 | 605 945,61 | 2 332 852,84 | | 0,40 | |
| 162 | 605 977,01 | 2 332 916,39 | | 0,40 | |
| 163 | 606 015,22 | 2 332 987,45 | | 0,40 | |
| 164 | 606 033,16 | 2 333 022,99 | | 0,40 | |
| 165 | 606 053,45 | 2 333 060,34 | | 0,40 | |
| 166 | 606 071,92 | 2 333 097,95 | | 0,40 | |
| 167 | 606 080,91 | 2 333 118,97 | | 0,40 | |
| 168 | 606 087,53 | 2 333 136,37 | | 0,40 | |
| 169 | 606 095,50 | 2 333 160,26 | | 0,40 | |
| 170 | 606 099,82 | 2 333 184,18 | | 0,40 | |
| 171 | 606 105,54 | 2 333 210,25 | | 0,40 | |
| 172 | 606 108,95 | 2 333 225,76 | | 0,40 | |
| 173 | 606 128,55 | 2 333 315,68 | | 0,40 | |
| 174 | 606 131,61 | 2 333 346,12 | | 0,40 | |
| 175 | 606 136,99 | 2 333 404,82 | | 0,40 | |
| 176 | 605 788,78 | 2 333 364,76 | 0,40 | | |
| 177 | 605 757,49 | 2 333 356,79 | 0,40 | | |
| 178 | 605 720,16 | 2 333 345,74 | 0,40 | | |
| 179 | 605 699,84 | 2 333 340,54 | 0,40 | | |
| 180 | 605 671,17 | 2 333 338,32 | 0,40 | | |
| 181 | 605 634,19 | 2 333 336,77 | 0,40 | | |
| 182 | 605 610,35 | 2 333 332,82 | 0,40 | | |
| 183 | 605 585,60 | 2 333 329,45 | 0,40 | | |
| 184 | 605 549,96 | 2 333 325,42 | 0,40 | | |
| 185 | 605 471,89 | 2 333 316,57 | 0,40 | | |
| 186 | 605 427,48 | 2 333 310,31 | 0,40 | | |
| 187 | 605 381,36 | 2 333 304,93 | 0,40 | | |
| 188 | 605 343,02 | 2 333 300,66 | 0,40 | | |
| 189 | 605 311,39 | 2 333 296,29 | 0,40 | | |
| 190 | 605 281,43 | 2 333 293,75 | 0,40 | | |
| 191 | 605 260,56 | 2 333 291,44 | 0,40 | | |
| 192 | 605 226,63 | 2 333 287,04 | 0,40 | | |
| 193 | 605 181,73 | 2 333 280,07 | 0,40 | | |
| 194 | 605 160,13 | 2 333 266,56 | 0,40 | | |
| 195 | 604 707,01 | 2 333 206,84 | 0,40 | | |

Раздел 2

| Сведения о местоположении границ объекта | | | | | |
|---|------------|--------------|---------------------------|----------|----------|
| 1 | 2 | 3 | 4 | 5 | 6 |
| 196 | 604 485,43 | 2 333 178,91 | Картометрический метод | 0,40 | — |
| 197 | 604 464,69 | 2 333 176,43 | | 0,40 | |
| 198 | 604 448,74 | 2 333 174,52 | | 0,40 | |
| 199 | 604 197,91 | 2 333 159,47 | | 0,40 | |
| 200 | 603 687,31 | 2 333 087,04 | | 0,40 | |
| 201 | 603 465,45 | 2 333 075,77 | | 0,40 | |
| 202 | 603 460,84 | 2 333 044,46 | | 0,40 | |
| 203 | 603 436,32 | 2 333 040,60 | | 0,40 | |
| 204 | 603 369,90 | 2 333 031,65 | | 0,40 | |
| 205 | 603 282,90 | 2 333 018,07 | | 0,40 | |
| 206 | 603 220,89 | 2 333 005,45 | | 0,40 | |
| 207 | 603 182,00 | 2 332 997,87 | | 0,40 | |
| 208 | 602 689,01 | 2 332 915,87 | | 0,40 | |
| 209 | 602 629,34 | 2 332 907,29 | | 0,40 | |
| 210 | 602 453,24 | 2 332 873,69 | | 0,40 | |
| 211 | 602 404,05 | 2 332 865,86 | | 0,40 | |
| 212 | 602 374,16 | 2 332 860,30 | | 0,40 | |
| 213 | 601 669,53 | 2 332 736,20 | | 0,40 | |
| 214 | 601 355,90 | 2 332 678,50 | | 0,40 | |
| 215 | 601 298,29 | 2 332 660,20 | | 0,40 | |
| 216 | 601 158,90 | 2 332 605,63 | | 0,40 | |
| 217 | 601 142,36 | 2 332 597,76 | | 0,40 | |
| 218 | 601 124,75 | 2 332 589,24 | | 0,40 | |
| 219 | 601 090,98 | 2 332 572,89 | | 0,40 | |
| 220 | 601 040,34 | 2 332 548,38 | | 0,40 | |
| 221 | 600 962,05 | 2 332 510,49 | | 0,40 | |
| 222 | 600 876,75 | 2 332 469,37 | | 0,40 | |
| 223 | 600 848,01 | 2 332 455,02 | | 0,40 | |
| 224 | 600 638,54 | 2 332 353,03 | | 0,40 | |
| 225 | 600 577,59 | 2 332 323,35 | | 0,40 | |
| 226 | 600 566,91 | 2 332 318,86 | | 0,40 | |
| 227 | 600 534,16 | 2 332 303,12 | | 0,40 | |
| 228 | 600 458,00 | 2 332 265,65 | | 0,40 | |
| 229 | 600 449,12 | 2 332 234,46 | | 0,40 | |
| 230 | 600 410,11 | 2 332 098,15 | | 0,40 | |
| 231 | 600 424,48 | 2 332 025,46 | | 0,40 | |
| 232 | 600 465,94 | 2 331 372,48 | | 0,40 | |
| 233 | 600 141,44 | 2 330 997,54 | | 0,40 | |
| 234 | 600 129,41 | 2 330 983,64 | | 0,40 | |
| 235 | 600 125,26 | 2 330 978,87 | | 0,40 | |
| 236 | 600 123,58 | 2 330 978,85 | | 0,40 | |
| 237 | 599 892,11 | 2 330 975,48 | | 0,40 | |
| 238 | 599 703,29 | 2 330 992,26 | | 0,40 | |
| 239 | 599 492,63 | 2 331 426,42 | | 0,40 | |
| 240 | 599 405,78 | 2 331 605,32 | | 0,40 | |
| 241 | 599 389,98 | 2 331 637,83 | | 0,40 | |
| 242 | 599 333,22 | 2 331 768,73 | | 0,40 | |
| 243 | 599 454,07 | 2 331 988,50 | 0,40 | | |
| 244 | 599 542,58 | 2 332 149,00 | 0,40 | | |
| 245 | 599 433,60 | 2 332 386,93 | 0,40 | | |
| 246 | 599 379,01 | 2 332 421,99 | 0,40 | | |
| 247 | 599 311,26 | 2 332 459,19 | 0,40 | | |
| 248 | 598 977,41 | 2 332 908,66 | 0,40 | | |
| 249 | 598 785,73 | 2 333 143,52 | 0,40 | | |
| 250 | 598 769,28 | 2 333 126,57 | 0,40 | | |

Раздел 2

| Сведения о местоположении границ объекта | | | | | |
|--|------------|--------------|---------------------------|------|---|
| 1 | 2 | 3 | 4 | 5 | 6 |
| 251 | 598 338,29 | 2 332 740,90 | Картометрический метод | 0,40 | — |
| 252 | 598 296,17 | 2 332 708,57 | | 0,40 | |
| 253 | 597 921,69 | 2 332 429,44 | | 0,40 | |
| 254 | 597 834,10 | 2 332 428,84 | | 0,40 | |
| 255 | 597 767,34 | 2 332 505,09 | | 0,40 | |
| 256 | 597 737,24 | 2 332 518,54 | | 0,40 | |
| 257 | 597 622,68 | 2 332 569,25 | | 0,40 | |
| 258 | 597 557,61 | 2 332 502,34 | | 0,40 | |
| 259 | 597 074,82 | 2 332 005,90 | | 0,40 | |
| 260 | 596 829,27 | 2 331 755,88 | | 0,40 | |
| 261 | 596 755,82 | 2 331 613,88 | | 0,40 | |
| 262 | 595 831,14 | 2 330 620,31 | | 0,40 | |
| 263 | 595 821,50 | 2 330 610,24 | | 0,40 | |
| 264 | 595 806,39 | 2 330 597,32 | | 0,40 | |
| 265 | 595 453,87 | 2 330 222,53 | | 0,40 | |
| 266 | 595 443,23 | 2 330 211,80 | | 0,40 | |
| 267 | 595 231,94 | 2 329 993,46 | | 0,40 | |
| 268 | 595 206,63 | 2 329 968,15 | | 0,40 | |
| 269 | 595 021,06 | 2 329 782,52 | | 0,40 | |
| 270 | 594 873,77 | 2 329 637,40 | | 0,40 | |
| 271 | 594 862,90 | 2 329 626,45 | | 0,40 | |
| 272 | 594 854,00 | 2 329 614,44 | | 0,40 | |
| 273 | 594 814,56 | 2 329 559,86 | | 0,40 | |
| 274 | 594 619,32 | 2 329 297,57 | | 0,40 | |
| 275 | 594 591,04 | 2 329 319,63 | | 0,40 | |
| 276 | 594 327,06 | 2 328 958,02 | | 0,40 | |
| 277 | 594 352,55 | 2 328 940,85 | | 0,40 | |
| 278 | 593 805,67 | 2 328 205,48 | | 0,40 | |
| 279 | 593 442,31 | 2 327 716,02 | | 0,40 | |
| 280 | 593 432,25 | 2 327 702,42 | | 0,40 | |
| 281 | 593 449,23 | 2 327 688,69 | 0,40 | | |
| 282 | 593 476,15 | 2 327 666,93 | 0,40 | | |
| 283 | 593 485,58 | 2 327 659,31 | 0,40 | | |
| 284 | 593 502,40 | 2 327 645,71 | 0,40 | | |
| 285 | 593 506,60 | 2 327 642,33 | 0,40 | | |
| 286 | 593 510,74 | 2 327 639,00 | 0,40 | | |
| 287 | 593 543,16 | 2 327 612,89 | 0,40 | | |
| 288 | 593 568,62 | 2 327 592,39 | 0,40 | | |
| 289 | 593 594,80 | 2 327 571,09 | 0,40 | | |
| 290 | 593 626,51 | 2 327 545,33 | 0,40 | | |
| 291 | 593 628,22 | 2 327 544,45 | 0,40 | | |
| 292 | 593 633,84 | 2 327 541,56 | 0,40 | | |
| 293 | 593 638,82 | 2 327 539,00 | 0,40 | | |
| 294 | 593 858,66 | 2 327 425,84 | 0,40 | | |
| 295 | 599 332,30 | 2 324 607,89 | 0,40 | | |
| 296 | 599 352,06 | 2 324 598,12 | 0,40 | | |
| 297 | 599 442,85 | 2 324 551,38 | 0,40 | | |
| 298 | 599 456,94 | 2 324 547,00 | 0,40 | | |
| 299 | 599 462,78 | 2 324 546,50 | 0,40 | | |
| 300 | 599 464,81 | 2 324 546,34 | 0,40 | | |
| 301 | 599 489,73 | 2 324 544,21 | 0,40 | | |
| 302 | 599 491,14 | 2 324 544,08 | 0,40 | | |
| 303 | 599 524,17 | 2 324 541,48 | 0,40 | | |
| 304 | 599 545,36 | 2 324 539,79 | 0,40 | | |
| 305 | 599 549,95 | 2 324 513,01 | 0,40 | | |

Раздел 2

| Сведения о местоположении границ объекта | | | | | |
|---|------------|--------------|---------------------------|----------|----------|
| 1 | 2 | 3 | 4 | 5 | 6 |
| 306 | 599 568,14 | 2 324 508,78 | Картометрический метод | 0,40 | — |
| 307 | 599 614,78 | 2 324 503,05 | | 0,40 | |
| 308 | 599 644,99 | 2 324 499,67 | | 0,40 | |
| 309 | 599 658,86 | 2 324 462,75 | | 0,40 | |
| 310 | 599 678,37 | 2 324 409,23 | | 0,40 | |
| 311 | 599 681,40 | 2 324 400,90 | | 0,40 | |
| 312 | 599 704,61 | 2 324 338,71 | | 0,40 | |
| 313 | 599 725,66 | 2 324 270,07 | | 0,40 | |
| 314 | 599 739,34 | 2 324 240,17 | | 0,40 | |
| 315 | 599 754,15 | 2 324 206,19 | | 0,40 | |
| 316 | 599 827,35 | 2 324 044,90 | | 0,40 | |
| 317 | 599 836,03 | 2 324 041,29 | | 0,40 | |
| 318 | 599 848,58 | 2 324 013,83 | | 0,40 | |
| 319 | 599 865,45 | 2 323 985,85 | | 0,40 | |
| 320 | 599 897,02 | 2 323 933,50 | | 0,40 | |
| 321 | 600 010,43 | 2 323 966,24 | | 0,40 | |
| 322 | 600 159,68 | 2 323 990,42 | | 0,40 | |
| 323 | 600 164,60 | 2 323 991,22 | | 0,40 | |
| 324 | 600 194,65 | 2 323 999,32 | | 0,40 | |
| 325 | 600 282,86 | 2 324 030,43 | | 0,40 | |
| 326 | 600 329,69 | 2 324 051,43 | | 0,40 | |
| 327 | 600 333,40 | 2 324 053,09 | | 0,40 | |
| 328 | 600 478,45 | 2 324 118,12 | | 0,40 | |
| 329 | 600 691,93 | 2 324 190,70 | | 0,40 | |
| 330 | 600 723,63 | 2 324 211,07 | | 0,40 | |
| 331 | 600 779,29 | 2 324 245,63 | | 0,40 | |
| 332 | 600 920,19 | 2 324 336,12 | | 0,40 | |
| 333 | 600 922,44 | 2 324 337,49 | | 0,40 | |
| 334 | 600 977,58 | 2 324 371,13 | | 0,40 | |
| 335 | 601 027,74 | 2 324 398,77 | | 0,40 | |
| 336 | 601 030,32 | 2 324 400,20 | | 0,40 | |
| 337 | 601 057,00 | 2 324 417,51 | | 0,40 | |
| 338 | 601 110,68 | 2 324 447,85 | | 0,40 | |
| 339 | 601 165,94 | 2 324 465,09 | | 0,40 | |
| 340 | 601 175,34 | 2 324 468,02 | | 0,40 | |
| 341 | 601 478,34 | 2 324 533,74 | | 0,40 | |
| 342 | 601 531,26 | 2 324 543,50 | 0,40 | | |
| 343 | 601 573,29 | 2 324 546,22 | 0,40 | | |
| 344 | 601 573,26 | 2 324 541,82 | 0,40 | | |
| 345 | 601 611,73 | 2 324 543,07 | 0,40 | | |
| 346 | 601 639,81 | 2 324 545,08 | 0,40 | | |
| 347 | 601 698,03 | 2 324 549,26 | 0,40 | | |
| 348 | 601 698,33 | 2 324 549,28 | 0,40 | | |
| 349 | 601 733,12 | 2 324 551,77 | 0,40 | | |
| 350 | 601 753,74 | 2 324 555,13 | 0,40 | | |
| 351 | 601 776,20 | 2 324 557,00 | 0,40 | | |
| 352 | 601 781,33 | 2 324 552,85 | 0,40 | | |
| 353 | 601 782,99 | 2 324 552,92 | 0,40 | | |
| 354 | 601 806,59 | 2 324 553,95 | 0,40 | | |
| 355 | 601 806,74 | 2 324 549,37 | 0,40 | | |
| 356 | 601 842,82 | 2 324 553,03 | 0,40 | | |
| 357 | 601 938,43 | 2 324 569,89 | 0,40 | | |
| 358 | 602 009,75 | 2 324 573,40 | 0,40 | | |
| 359 | 602 031,43 | 2 324 572,47 | 0,40 | | |
| 360 | 602 045,43 | 2 324 569,68 | 0,40 | | |

Раздел 2

| Сведения о местоположении границ объекта | | | | | |
|---|------------|--------------|---------------------------|----------|----------|
| 1 | 2 | 3 | 4 | 5 | 6 |
| 361 | 602 071,41 | 2 324 567,01 | Картометрический метод | 0,40 | — |
| 362 | 602 106,84 | 2 324 557,26 | | 0,40 | |
| 363 | 602 188,20 | 2 324 535,21 | | 0,40 | |
| 364 | 602 258,67 | 2 324 530,26 | | 0,40 | |
| 365 | 602 272,46 | 2 324 531,88 | | 0,40 | |
| 366 | 602 293,96 | 2 324 528,93 | | 0,40 | |
| 367 | 602 352,75 | 2 324 542,24 | | 0,40 | |
| 368 | 602 489,27 | 2 324 577,96 | | 0,40 | |
| 369 | 602 521,59 | 2 324 585,25 | | 0,40 | |
| 370 | 602 525,49 | 2 324 586,15 | | 0,40 | |
| 371 | 602 537,27 | 2 324 588,82 | | 0,40 | |
| 372 | 602 537,52 | 2 324 584,39 | | 0,40 | |
| 373 | 602 612,62 | 2 324 599,90 | | 0,40 | |
| 374 | 602 663,12 | 2 324 613,57 | | 0,40 | |
| 375 | 602 781,90 | 2 324 640,76 | | 0,40 | |
| 376 | 602 927,12 | 2 324 673,79 | | 0,40 | |
| 377 | 602 978,52 | 2 324 685,35 | | 0,40 | |
| 378 | 602 991,83 | 2 324 688,34 | | 0,40 | |
| 379 | 603 059,01 | 2 324 703,41 | | 0,40 | |
| 380 | 603 099,73 | 2 324 712,68 | | 0,40 | |
| 381 | 603 184,90 | 2 324 732,07 | | 0,40 | |
| 382 | 603 312,41 | 2 324 765,02 | | 0,40 | |
| 383 | 603 356,60 | 2 324 778,63 | | 0,40 | |
| 384 | 603 395,08 | 2 324 790,47 | | 0,40 | |
| 385 | 603 611,38 | 2 324 856,98 | | 0,40 | |
| 386 | 603 695,30 | 2 324 882,78 | | 0,40 | |
| 387 | 603 763,91 | 2 324 886,21 | | 0,40 | |
| 388 | 603 764,58 | 2 324 895,00 | | 0,40 | |
| 389 | 603 783,58 | 2 324 895,19 | | 0,40 | |
| 390 | 603 877,89 | 2 324 903,03 | | 0,40 | |
| 391 | 603 891,30 | 2 324 904,07 | | 0,40 | |
| 392 | 603 896,14 | 2 324 904,53 | | 0,40 | |
| 393 | 603 972,37 | 2 324 911,42 | | 0,40 | |
| 394 | 604 160,78 | 2 324 926,56 | | 0,40 | |
| 395 | 604 218,86 | 2 324 938,17 | | 0,40 | |
| 396 | 604 222,22 | 2 324 917,15 | | 0,40 | |
| 397 | 604 366,17 | 2 324 954,69 | | 0,40 | |
| 398 | 604 515,67 | 2 324 955,69 | | 0,40 | |
| 399 | 604 624,41 | 2 324 990,97 | | 0,40 | |
| 400 | 604 663,04 | 2 325 010,71 | | 0,40 | |
| 401 | 604 784,70 | 2 325 065,39 | 0,40 | | |
| 402 | 604 948,77 | 2 325 135,70 | 0,40 | | |
| 403 | 605 067,62 | 2 325 188,50 | 0,40 | | |
| 404 | 605 170,97 | 2 325 225,81 | 0,40 | | |
| 405 | 605 253,90 | 2 325 276,16 | 0,40 | | |
| 406 | 605 324,34 | 2 325 341,79 | 0,40 | | |
| 407 | 605 381,65 | 2 325 418,40 | 0,40 | | |
| 1 | 605 422,43 | 2 325 504,53 | 0,40 | | |
| нп Челябинск Тракторозаводский | | | | | |
| 2675 | 612 574,66 | 2 329 328,81 | Картометрический метод | 0,40 | — |
| 2676 | 612 591,79 | 2 329 311,71 | | 0,40 | |
| 2677 | 612 630,77 | 2 329 267,91 | | 0,40 | |
| 2678 | 612 904,44 | 2 329 162,38 | | 0,40 | |
| 2679 | 612 907,30 | 2 329 161,27 | | 0,40 | |
| 2680 | 612 910,23 | 2 329 160,16 | | 0,40 | |

Раздел 2

| Сведения о местоположении границ объекта | | | | | |
|--|------------|--------------|------------------------|------|---|
| 1 | 2 | 3 | 4 | 5 | 6 |
| 2681 | 612 933,33 | 2 329 151,25 | Картометрический метод | 0,40 | — |
| 2682 | 612 933,54 | 2 329 151,17 | | 0,40 | |
| 2683 | 612 940,37 | 2 329 146,57 | | 0,40 | |
| 2684 | 612 962,46 | 2 329 131,63 | | 0,40 | |
| 2685 | 612 967,41 | 2 329 128,27 | | 0,40 | |
| 2686 | 612 974,01 | 2 329 108,41 | | 0,40 | |
| 2687 | 612 979,66 | 2 329 091,34 | | 0,40 | |
| 2688 | 612 984,69 | 2 329 076,21 | | 0,40 | |
| 2689 | 613 004,93 | 2 329 003,20 | | 0,40 | |
| 2690 | 613 052,25 | 2 328 893,07 | | 0,40 | |
| 2691 | 613 056,07 | 2 328 877,23 | | 0,40 | |
| 2692 | 613 119,47 | 2 328 770,64 | | 0,40 | |
| 2693 | 613 175,80 | 2 328 675,93 | | 0,40 | |
| 2694 | 613 151,89 | 2 328 610,77 | | 0,40 | |
| 2695 | 613 136,12 | 2 328 579,42 | | 0,40 | |
| 2696 | 613 067,65 | 2 328 504,99 | | 0,40 | |
| 2697 | 613 024,64 | 2 328 454,77 | | 0,40 | |
| 2698 | 612 959,63 | 2 328 379,11 | | 0,40 | |
| 2699 | 612 924,07 | 2 328 342,93 | | 0,40 | |
| 2700 | 612 869,31 | 2 328 288,12 | | 0,40 | |
| 2701 | 612 845,87 | 2 328 266,37 | | 0,40 | |
| 2702 | 612 848,05 | 2 328 264,36 | | 0,40 | |
| 2703 | 612 821,88 | 2 328 238,62 | | 0,40 | |
| 2704 | 612 823,88 | 2 328 236,61 | | 0,40 | |
| 2705 | 612 713,17 | 2 328 133,35 | | 0,40 | |
| 2706 | 612 712,18 | 2 328 134,85 | | 0,40 | |
| 489 | 612 708,52 | 2 328 131,43 | | 0,40 | |
| 488 | 612 733,18 | 2 328 104,02 | | 0,40 | |
| 487 | 612 778,53 | 2 328 054,42 | | 0,40 | |
| 486 | 612 803,77 | 2 328 078,91 | | 0,40 | |
| 485 | 612 823,65 | 2 328 097,59 | | 0,40 | |
| 484 | 612 834,03 | 2 328 107,76 | | 0,40 | |
| 483 | 613 000,18 | 2 328 267,84 | | 0,40 | |
| 482 | 613 345,42 | 2 328 500,15 | | 0,40 | |
| 481 | 613 599,59 | 2 328 666,19 | | 0,40 | |
| 480 | 613 613,89 | 2 328 675,92 | | 0,40 | |
| 479 | 613 726,87 | 2 328 500,02 | | 0,40 | |
| 478 | 613 771,48 | 2 328 514,07 | | 0,40 | |
| 477 | 613 803,94 | 2 328 530,30 | | 0,40 | |
| 476 | 613 835,01 | 2 328 547,39 | | 0,40 | |
| 475 | 613 866,14 | 2 328 559,08 | | 0,40 | |
| 474 | 613 906,04 | 2 328 570,89 | | 0,40 | |
| 473 | 613 949,89 | 2 328 584,16 | | 0,40 | |
| 472 | 614 023,93 | 2 328 606,54 | | 0,40 | |
| 471 | 614 133,09 | 2 328 632,77 | | 0,40 | |
| 470 | 614 254,90 | 2 328 664,30 | | 0,40 | |
| 469 | 614 317,67 | 2 328 682,10 | 0,40 | | |
| 468 | 614 363,62 | 2 328 713,03 | 0,40 | | |
| 467 | 614 429,11 | 2 328 725,65 | 0,40 | | |
| 466 | 614 443,90 | 2 328 727,22 | 0,40 | | |
| 465 | 614 464,48 | 2 328 733,78 | 0,40 | | |
| 464 | 614 486,19 | 2 328 741,72 | 0,40 | | |
| 463 | 614 502,31 | 2 328 746,17 | 0,40 | | |
| 462 | 614 518,59 | 2 328 752,76 | 0,40 | | |
| 461 | 614 598,77 | 2 328 773,71 | 0,40 | | |

Раздел 2

| Сведения о местоположении границ объекта | | | | | |
|--|------------|--------------|---------------------------|------|---|
| 1 | 2 | 3 | 4 | 5 | 6 |
| 460 | 614 614,52 | 2 328 776,14 | Картометрический метод | 0,40 | — |
| 459 | 614 627,24 | 2 328 777,36 | | 0,40 | |
| 458 | 614 649,59 | 2 328 784,45 | | 0,40 | |
| 457 | 614 663,41 | 2 328 787,20 | | 0,40 | |
| 456 | 614 683,91 | 2 328 794,40 | | 0,40 | |
| 455 | 614 702,92 | 2 328 800,60 | | 0,40 | |
| 454 | 614 719,34 | 2 328 812,09 | | 0,40 | |
| 453 | 614 727,10 | 2 328 830,43 | | 0,40 | |
| 2744 | 614 736,64 | 2 328 841,17 | | 0,40 | |
| 2745 | 614 757,06 | 2 328 873,47 | | 0,40 | |
| 2746 | 614 771,32 | 2 328 896,18 | | 0,40 | |
| 2747 | 614 776,09 | 2 328 904,96 | | 0,40 | |
| 2748 | 614 781,32 | 2 328 916,53 | | 0,40 | |
| 2749 | 614 784,20 | 2 328 931,17 | | 0,40 | |
| 2750 | 614 791,45 | 2 328 961,98 | | 0,40 | |
| 2751 | 614 783,21 | 2 328 984,96 | | 0,40 | |
| 2752 | 614 714,83 | 2 329 101,70 | | 0,40 | |
| 2753 | 614 648,09 | 2 329 245,82 | | 0,40 | |
| 2754 | 614 601,02 | 2 329 301,21 | | 0,40 | |
| 2755 | 614 598,53 | 2 329 321,77 | | 0,40 | |
| 2756 | 614 604,79 | 2 329 340,31 | | 0,40 | |
| 2757 | 614 616,84 | 2 329 354,99 | | 0,40 | |
| 2758 | 614 655,89 | 2 329 387,44 | | 0,40 | |
| 2759 | 614 687,95 | 2 329 413,85 | | 0,40 | |
| 2760 | 614 721,67 | 2 329 432,56 | | 0,40 | |
| 2761 | 614 743,34 | 2 329 448,07 | | 0,40 | |
| 2762 | 614 756,00 | 2 329 464,76 | | 0,40 | |
| 2763 | 614 764,97 | 2 329 479,99 | | 0,40 | |
| 2764 | 614 771,47 | 2 329 500,19 | | 0,40 | |
| 2765 | 614 772,74 | 2 329 522,41 | | 0,40 | |
| 2766 | 614 769,51 | 2 329 544,96 | | 0,40 | |
| 2767 | 614 756,24 | 2 329 570,06 | | 0,40 | |
| 2768 | 614 737,89 | 2 329 600,39 | | 0,40 | |
| 2769 | 614 735,07 | 2 329 621,95 | | 0,40 | |
| 2770 | 614 740,47 | 2 329 648,93 | | 0,40 | |
| 2771 | 614 756,89 | 2 329 680,88 | | 0,40 | |
| 2772 | 614 760,83 | 2 329 698,63 | | 0,40 | |
| 2773 | 614 758,56 | 2 329 726,12 | | 0,40 | |
| 2774 | 614 758,80 | 2 329 775,20 | | 0,40 | |
| 2775 | 614 759,84 | 2 329 799,52 | | 0,40 | |
| 2776 | 614 755,23 | 2 329 827,06 | 0,40 | | |
| 2777 | 614 745,69 | 2 329 863,21 | 0,40 | | |
| 2778 | 614 737,76 | 2 329 885,90 | 0,40 | | |
| 2779 | 614 724,60 | 2 329 916,50 | 0,40 | | |
| 2780 | 614 722,37 | 2 329 952,37 | 0,40 | | |
| 2781 | 614 728,49 | 2 329 991,46 | 0,40 | | |
| 2782 | 614 741,18 | 2 330 046,35 | 0,40 | | |
| 2783 | 614 755,08 | 2 330 093,55 | 0,40 | | |
| 2784 | 614 763,92 | 2 330 124,78 | 0,40 | | |
| 2785 | 614 766,37 | 2 330 148,42 | 0,40 | | |
| 2786 | 614 758,54 | 2 330 183,60 | 0,40 | | |
| 2787 | 614 705,51 | 2 330 275,49 | 0,40 | | |
| 2788 | 614 606,95 | 2 330 448,20 | 0,40 | | |
| 2789 | 614 589,72 | 2 330 478,68 | 0,40 | | |
| 2790 | 614 605,79 | 2 330 504,34 | 0,40 | | |

Раздел 2

| Сведения о местоположении границ объекта | | | | | |
|--|------------|--------------|------------------------|------|---|
| 1 | 2 | 3 | 4 | 5 | 6 |
| 2791 | 614 612,99 | 2 330 517,85 | Картометрический метод | 0,40 | — |
| 2792 | 614 621,91 | 2 330 530,19 | | 0,40 | |
| 2793 | 614 618,18 | 2 330 592,73 | | 0,40 | |
| 2794 | 614 615,57 | 2 330 647,59 | | 0,40 | |
| 2795 | 614 617,77 | 2 330 667,82 | | 0,40 | |
| 2796 | 614 593,08 | 2 330 727,76 | | 0,40 | |
| 2797 | 614 614,40 | 2 330 739,57 | | 0,40 | |
| 2798 | 614 671,19 | 2 330 746,34 | | 0,40 | |
| 2799 | 614 672,59 | 2 330 796,60 | | 0,40 | |
| 2800 | 614 676,76 | 2 330 830,63 | | 0,40 | |
| 2801 | 614 685,87 | 2 330 889,50 | | 0,40 | |
| 2802 | 614 722,89 | 2 330 892,84 | | 0,40 | |
| 2803 | 614 724,40 | 2 330 909,82 | | 0,40 | |
| 2804 | 614 723,96 | 2 330 950,51 | | 0,40 | |
| 2805 | 614 723,90 | 2 330 961,27 | | 0,40 | |
| 2806 | 614 723,40 | 2 331 360,59 | | 0,40 | |
| 2807 | 614 725,86 | 2 331 384,03 | | 0,40 | |
| 2808 | 614 735,86 | 2 331 457,68 | | 0,40 | |
| 2809 | 614 526,68 | 2 331 523,68 | | 0,40 | |
| 2810 | 614 353,11 | 2 331 576,00 | | 0,40 | |
| 2811 | 614 145,77 | 2 331 639,24 | | 0,40 | |
| 2812 | 614 130,16 | 2 331 653,20 | | 0,40 | |
| 2813 | 614 092,80 | 2 331 677,95 | | 0,40 | |
| 2814 | 614 077,13 | 2 331 682,52 | | 0,40 | |
| 2815 | 614 052,15 | 2 331 715,05 | | 0,40 | |
| 2816 | 614 021,36 | 2 331 768,19 | | 0,40 | |
| 2817 | 614 007,98 | 2 331 793,08 | | 0,40 | |
| 2818 | 613 984,46 | 2 331 859,90 | | 0,40 | |
| 2819 | 613 967,14 | 2 331 931,39 | | 0,40 | |
| 2820 | 613 949,86 | 2 332 065,13 | | 0,40 | |
| 2821 | 613 932,21 | 2 332 196,77 | | 0,40 | |
| 2822 | 613 936,96 | 2 332 321,74 | | 0,40 | |
| 2823 | 613 939,96 | 2 332 435,89 | | 0,40 | |
| 2824 | 613 958,37 | 2 332 557,63 | | 0,40 | |
| 2825 | 613 960,94 | 2 332 576,06 | | 0,40 | |
| 2826 | 613 898,61 | 2 332 586,53 | | 0,40 | |
| 2827 | 613 893,46 | 2 332 587,32 | | 0,40 | |
| 2828 | 613 889,79 | 2 332 593,32 | | 0,40 | |
| 2829 | 613 885,90 | 2 332 636,81 | | 0,40 | |
| 2830 | 613 885,85 | 2 332 756,34 | | 0,40 | |
| 2831 | 613 886,51 | 2 332 817,40 | | 0,40 | |
| 2832 | 613 890,66 | 2 332 928,52 | | 0,40 | |
| 2833 | 613 881,91 | 2 332 947,00 | | 0,40 | |
| 2834 | 613 865,64 | 2 332 960,75 | | 0,40 | |
| 2835 | 613 839,78 | 2 332 968,42 | | 0,40 | |
| 2836 | 613 817,30 | 2 332 971,97 | 0,40 | | |
| 2837 | 613 800,31 | 2 332 981,64 | 0,40 | | |
| 2838 | 613 792,91 | 2 332 996,01 | 0,40 | | |
| 2839 | 613 787,05 | 2 333 038,33 | 0,40 | | |
| 2840 | 613 779,87 | 2 333 085,43 | 0,40 | | |
| 2841 | 613 770,70 | 2 333 142,09 | 0,40 | | |
| 2842 | 613 845,72 | 2 333 142,27 | 0,40 | | |
| 2843 | 613 920,73 | 2 333 142,46 | 0,40 | | |
| 2844 | 613 924,08 | 2 333 251,16 | 0,40 | | |
| 2845 | 613 924,58 | 2 333 291,06 | 0,40 | | |

Раздел 2

| Сведения о местоположении границ объекта | | | | | |
|--|------------|--------------|---------------------------|------|---|
| 1 | 2 | 3 | 4 | 5 | 6 |
| 2846 | 613 925,63 | 2 333 371,27 | Картометрический метод | 0,40 | — |
| 2847 | 613 716,89 | 2 333 378,08 | | 0,40 | |
| 2848 | 613 445,97 | 2 333 387,19 | | 0,40 | |
| 2849 | 613 409,97 | 2 333 388,34 | | 0,40 | |
| 2850 | 613 211,26 | 2 333 394,69 | | 0,40 | |
| 2851 | 613 156,54 | 2 333 396,44 | | 0,40 | |
| 2852 | 612 919,73 | 2 333 404,11 | | 0,40 | |
| 2853 | 612 840,45 | 2 333 400,63 | | 0,40 | |
| 2854 | 612 603,83 | 2 333 368,19 | | 0,40 | |
| 2855 | 612 486,25 | 2 333 401,00 | | 0,40 | |
| 2856 | 612 457,37 | 2 333 417,36 | | 0,40 | |
| 2857 | 612 450,13 | 2 333 417,57 | | 0,40 | |
| 2858 | 612 445,08 | 2 333 420,58 | | 0,40 | |
| 2859 | 612 443,02 | 2 333 416,02 | | 0,40 | |
| 2860 | 612 365,20 | 2 333 418,27 | | 0,40 | |
| 2861 | 612 322,74 | 2 333 460,24 | | 0,40 | |
| 2862 | 612 291,62 | 2 333 483,79 | | 0,40 | |
| 2863 | 612 301,86 | 2 333 504,07 | | 0,40 | |
| 2864 | 612 204,13 | 2 333 550,14 | | 0,40 | |
| 2865 | 612 127,81 | 2 333 571,33 | | 0,40 | |
| 2866 | 612 024,57 | 2 333 585,46 | | 0,40 | |
| 2867 | 611 909,73 | 2 333 556,30 | | 0,40 | |
| 2868 | 611 810,83 | 2 333 508,34 | | 0,40 | |
| 2869 | 611 669,42 | 2 333 439,67 | | 0,40 | |
| 2870 | 610 712,05 | 2 333 477,81 | | 0,40 | |
| 2871 | 610 679,81 | 2 333 478,99 | | 0,40 | |
| 2872 | 610 592,25 | 2 333 482,19 | | 0,40 | |
| 2873 | 610 596,05 | 2 333 522,45 | | 0,40 | |
| 2874 | 610 522,17 | 2 333 528,05 | | 0,40 | |
| 2875 | 610 498,08 | 2 333 513,70 | | 0,40 | |
| 2876 | 610 478,48 | 2 333 486,91 | | 0,40 | |
| 2877 | 610 366,75 | 2 333 491,89 | | 0,40 | |
| 2878 | 610 365,83 | 2 333 460,08 | | 0,40 | |
| 2879 | 610 035,78 | 2 333 474,91 | | 0,40 | |
| 2880 | 610 035,74 | 2 333 474,13 | | 0,40 | |
| 2881 | 610 005,40 | 2 333 476,26 | | 0,40 | |
| 2882 | 610 007,36 | 2 333 508,65 | | 0,40 | |
| 2883 | 609 463,96 | 2 333 541,85 | | 0,40 | |
| 2884 | 609 110,81 | 2 334 032,64 | | 0,40 | |
| 2885 | 608 840,28 | 2 334 398,66 | | 0,40 | |
| 2886 | 608 595,69 | 2 334 726,40 | 0,40 | | |
| 2887 | 608 410,99 | 2 334 763,21 | 0,40 | | |
| 2888 | 608 320,98 | 2 334 837,30 | 0,40 | | |
| 2889 | 608 209,61 | 2 334 931,56 | 0,40 | | |
| 2890 | 608 165,25 | 2 335 027,86 | 0,40 | | |
| 2891 | 608 147,08 | 2 335 151,98 | 0,40 | | |
| 2892 | 608 168,06 | 2 335 297,84 | 0,40 | | |
| 2893 | 608 263,66 | 2 335 537,21 | 0,40 | | |
| 2894 | 608 311,77 | 2 335 640,01 | 0,40 | | |
| 2895 | 608 273,23 | 2 335 656,34 | 0,40 | | |
| 2896 | 608 242,46 | 2 335 669,16 | 0,40 | | |
| 2897 | 608 225,63 | 2 335 675,64 | 0,40 | | |
| 2898 | 608 154,66 | 2 335 537,94 | 0,40 | | |
| 2899 | 608 128,31 | 2 335 485,11 | 0,40 | | |
| 2900 | 608 053,59 | 2 335 378,60 | 0,40 | | |

Раздел 2

| Сведения о местоположении границ объекта | | | | | |
|--|------------|--------------|---------------------------|------|---|
| 1 | 2 | 3 | 4 | 5 | 6 |
| 2901 | 608 021,40 | 2 335 349,81 | Картометрический метод | 0,40 | — |
| 2902 | 607 947,84 | 2 335 262,49 | | 0,40 | |
| 2903 | 607 924,56 | 2 335 224,47 | | 0,40 | |
| 2904 | 607 852,18 | 2 335 167,95 | | 0,40 | |
| 2905 | 607 745,26 | 2 335 180,27 | | 0,40 | |
| 2906 | 607 665,27 | 2 335 121,70 | | 0,40 | |
| 2907 | 607 480,79 | 2 334 945,43 | | 0,40 | |
| 2908 | 607 364,01 | 2 334 828,81 | | 0,40 | |
| 2909 | 607 305,94 | 2 334 738,43 | | 0,40 | |
| 2910 | 607 285,08 | 2 334 705,72 | | 0,40 | |
| 2911 | 607 117,19 | 2 334 398,20 | | 0,40 | |
| 2912 | 607 115,40 | 2 334 396,85 | | 0,40 | |
| 2913 | 607 105,12 | 2 334 374,10 | | 0,40 | |
| 2914 | 606 603,05 | 2 333 973,87 | | 0,40 | |
| 2915 | 606 583,52 | 2 333 941,48 | | 0,40 | |
| 2916 | 606 574,64 | 2 333 919,84 | | 0,40 | |
| 2917 | 606 467,78 | 2 333 484,02 | | 0,40 | |
| 2918 | 606 469,31 | 2 333 483,02 | | 0,40 | |
| 2919 | 606 567,98 | 2 333 495,01 | | 0,40 | |
| 2920 | 606 568,76 | 2 333 462,01 | | 0,40 | |
| 2921 | 606 572,58 | 2 333 434,47 | | 0,40 | |
| 2922 | 606 572,34 | 2 333 398,47 | | 0,40 | |
| 2923 | 606 538,85 | 2 333 249,70 | | 0,40 | |
| 2924 | 606 525,36 | 2 333 251,77 | | 0,40 | |
| 2925 | 606 487,69 | 2 333 152,83 | | 0,40 | |
| 2926 | 606 489,67 | 2 333 151,03 | | 0,40 | |
| 2927 | 606 501,16 | 2 333 147,34 | | 0,40 | |
| 2928 | 606 443,77 | 2 333 014,32 | | 0,40 | |
| 2929 | 606 420,94 | 2 332 964,49 | | 0,40 | |
| 2930 | 606 416,44 | 2 332 966,50 | | 0,40 | |
| 2931 | 606 402,86 | 2 332 941,09 | | 0,40 | |
| 2932 | 606 398,22 | 2 332 932,42 | | 0,40 | |
| 2933 | 606 388,39 | 2 332 913,19 | | 0,40 | |
| 2934 | 606 362,58 | 2 332 865,88 | | 0,40 | |
| 2935 | 606 357,16 | 2 332 848,39 | | 0,40 | |
| 2936 | 606 349,68 | 2 332 850,94 | | 0,40 | |
| 2937 | 606 338,20 | 2 332 856,04 | | 0,40 | |
| 2938 | 606 333,19 | 2 332 852,26 | | 0,40 | |
| 2939 | 606 300,42 | 2 332 863,09 | | 0,40 | |
| 2940 | 606 285,90 | 2 332 866,15 | | 0,40 | |
| 2941 | 606 282,11 | 2 332 876,86 | 0,40 | | |
| 2942 | 606 292,37 | 2 332 903,86 | 0,40 | | |
| 2943 | 606 308,34 | 2 332 947,75 | 0,40 | | |
| 2944 | 606 324,31 | 2 332 990,83 | 0,40 | | |
| 2945 | 606 327,86 | 2 333 017,05 | 0,40 | | |
| 2946 | 606 332,32 | 2 333 065,71 | 0,40 | | |
| 2947 | 606 324,07 | 2 333 118,75 | 0,40 | | |
| 2948 | 606 305,22 | 2 333 188,53 | 0,40 | | |
| 2949 | 606 177,50 | 2 333 415,03 | 0,40 | | |
| 175 | 606 136,99 | 2 333 404,82 | 0,40 | | |
| 174 | 606 131,61 | 2 333 346,12 | 0,40 | | |
| 173 | 606 128,55 | 2 333 315,68 | 0,40 | | |
| 172 | 606 108,95 | 2 333 225,76 | 0,40 | | |
| 171 | 606 105,54 | 2 333 210,25 | 0,40 | | |
| 170 | 606 099,82 | 2 333 184,18 | 0,40 | | |

Раздел 2

| Сведения о местоположении границ объекта | | | | | |
|---|------------|--------------|---------------------------|----------|----------|
| 1 | 2 | 3 | 4 | 5 | 6 |
| 169 | 606 095,50 | 2 333 160,26 | Картометрический метод | 0,40 | — |
| 168 | 606 087,53 | 2 333 136,37 | | 0,40 | |
| 167 | 606 080,91 | 2 333 118,97 | | 0,40 | |
| 166 | 606 071,92 | 2 333 097,95 | | 0,40 | |
| 165 | 606 053,45 | 2 333 060,34 | | 0,40 | |
| 164 | 606 033,16 | 2 333 022,99 | | 0,40 | |
| 163 | 606 015,22 | 2 332 987,45 | | 0,40 | |
| 162 | 605 977,01 | 2 332 916,39 | | 0,40 | |
| 161 | 605 945,61 | 2 332 852,84 | | 0,40 | |
| 160 | 605 927,83 | 2 332 802,46 | | 0,40 | |
| 159 | 605 916,36 | 2 332 760,89 | | 0,40 | |
| 158 | 605 910,66 | 2 332 725,27 | | 0,40 | |
| 157 | 605 900,29 | 2 332 652,99 | | 0,40 | |
| 156 | 605 894,70 | 2 332 596,02 | | 0,40 | |
| 155 | 605 889,95 | 2 332 547,65 | | 0,40 | |
| 154 | 605 875,89 | 2 332 555,13 | | 0,40 | |
| 153 | 605 849,54 | 2 332 573,41 | | 0,40 | |
| 152 | 605 822,92 | 2 332 448,73 | | 0,40 | |
| 151 | 605 785,88 | 2 332 307,81 | | 0,40 | |
| 150 | 605 751,18 | 2 332 312,94 | | 0,40 | |
| 149 | 605 732,29 | 2 332 315,74 | | 0,40 | |
| 148 | 605 715,97 | 2 332 207,00 | | 0,40 | |
| 147 | 605 714,88 | 2 332 202,72 | | 0,40 | |
| 146 | 605 674,87 | 2 332 046,01 | | 0,40 | |
| 145 | 605 667,70 | 2 332 042,17 | | 0,40 | |
| 144 | 605 660,61 | 2 332 038,37 | | 0,40 | |
| 143 | 605 657,15 | 2 332 036,52 | | 0,40 | |
| 142 | 605 612,60 | 2 332 012,62 | | 0,40 | |
| 141 | 605 593,66 | 2 331 925,02 | | 0,40 | |
| 140 | 605 591,20 | 2 331 846,69 | | 0,40 | |
| 139 | 605 558,53 | 2 331 782,73 | | 0,40 | |
| 138 | 605 012,99 | 2 331 776,94 | | 0,40 | |
| 137 | 604 966,68 | 2 331 784,70 | | 0,40 | |
| 136 | 604 963,45 | 2 331 785,25 | | 0,40 | |
| 135 | 604 941,99 | 2 331 783,72 | | 0,40 | |
| 134 | 604 885,49 | 2 331 779,71 | | 0,40 | |
| 133 | 604 857,34 | 2 331 777,71 | | 0,40 | |
| 132 | 604 836,72 | 2 331 776,23 | | 0,40 | |
| 131 | 604 828,65 | 2 331 775,75 | | 0,40 | |
| 130 | 604 808,79 | 2 331 774,56 | | 0,40 | |
| 129 | 604 802,80 | 2 331 774,20 | 0,40 | | |
| 128 | 604 730,15 | 2 331 769,20 | 0,40 | | |
| 127 | 604 643,62 | 2 331 765,65 | 0,40 | | |
| 126 | 604 632,49 | 2 331 762,51 | 0,40 | | |
| 125 | 604 611,21 | 2 331 753,38 | 0,40 | | |
| 124 | 604 587,90 | 2 331 741,96 | 0,40 | | |
| 123 | 604 574,21 | 2 331 735,29 | 0,40 | | |
| 122 | 604 573,29 | 2 331 553,55 | 0,40 | | |
| 121 | 604 575,67 | 2 331 548,01 | 0,40 | | |
| 120 | 604 593,12 | 2 331 507,36 | 0,40 | | |
| 119 | 604 610,92 | 2 331 465,90 | 0,40 | | |
| 118 | 604 620,71 | 2 331 442,14 | 0,40 | | |
| 117 | 604 638,67 | 2 331 401,24 | 0,40 | | |
| 116 | 604 649,01 | 2 331 377,17 | 0,40 | | |
| 115 | 604 703,38 | 2 331 400,83 | 0,40 | | |

Раздел 2

| Сведения о местоположении границ объекта | | | | | |
|--|------------|--------------|---------------------------|------|---|
| 1 | 2 | 3 | 4 | 5 | 6 |
| 114 | 604 748,74 | 2 331 417,63 | Картометрический метод | 0,40 | — |
| 113 | 604 780,55 | 2 331 426,46 | | 0,40 | |
| 112 | 604 813,88 | 2 331 431,19 | | 0,40 | |
| 111 | 604 824,30 | 2 331 375,15 | | 0,40 | |
| 110 | 604 826,72 | 2 331 362,11 | | 0,40 | |
| 109 | 604 954,87 | 2 331 309,25 | | 0,40 | |
| 108 | 605 076,00 | 2 331 253,04 | | 0,40 | |
| 107 | 605 200,28 | 2 331 190,51 | | 0,40 | |
| 106 | 605 239,62 | 2 331 171,05 | | 0,40 | |
| 105 | 605 265,12 | 2 331 158,43 | | 0,40 | |
| 104 | 605 192,71 | 2 331 104,41 | | 0,40 | |
| 103 | 605 152,27 | 2 331 068,63 | | 0,40 | |
| 102 | 605 106,66 | 2 331 023,43 | | 0,40 | |
| 101 | 605 063,04 | 2 330 959,42 | | 0,40 | |
| 100 | 605 011,51 | 2 330 866,12 | | 0,40 | |
| 99 | 604 992,83 | 2 330 826,13 | | 0,40 | |
| 98 | 604 985,07 | 2 330 809,50 | | 0,40 | |
| 97 | 604 870,37 | 2 330 559,81 | | 0,40 | |
| 96 | 604 854,35 | 2 330 497,41 | | 0,40 | |
| 95 | 604 843,87 | 2 330 439,58 | | 0,40 | |
| 94 | 604 819,51 | 2 330 281,95 | | 0,40 | |
| 93 | 604 794,43 | 2 330 119,91 | | 0,40 | |
| 92 | 604 784,84 | 2 330 060,38 | | 0,40 | |
| 91 | 604 707,45 | 2 329 560,89 | | 0,40 | |
| 90 | 604 685,39 | 2 329 439,59 | | 0,40 | |
| 89 | 604 679,13 | 2 329 352,52 | | 0,40 | |
| 88 | 604 671,95 | 2 329 252,73 | | 0,40 | |
| 87 | 604 671,99 | 2 329 094,08 | | 0,40 | |
| 86 | 604 681,50 | 2 329 021,16 | | 0,40 | |
| 85 | 604 695,64 | 2 328 877,97 | | 0,40 | |
| 84 | 604 716,66 | 2 328 730,98 | | 0,40 | |
| 83 | 604 729,67 | 2 328 582,64 | | 0,40 | |
| 82 | 604 645,93 | 2 328 579,72 | | 0,40 | |
| 81 | 604 605,72 | 2 328 578,31 | | 0,40 | |
| 80 | 604 610,41 | 2 328 531,48 | | 0,40 | |
| 79 | 604 607,87 | 2 328 531,15 | | 0,40 | |
| 78 | 604 608,51 | 2 328 526,20 | | 0,40 | |
| 77 | 604 610,92 | 2 328 526,50 | | 0,40 | |
| 76 | 604 642,86 | 2 328 211,11 | | 0,40 | |
| 75 | 604 636,66 | 2 328 209,37 | | 0,40 | |
| 74 | 604 639,27 | 2 328 200,22 | 0,40 | | |
| 73 | 604 643,97 | 2 328 201,57 | 0,40 | | |
| 72 | 604 672,03 | 2 327 924,97 | 0,40 | | |
| 71 | 604 746,62 | 2 327 933,94 | 0,40 | | |
| 70 | 604 767,91 | 2 327 936,49 | 0,40 | | |
| 69 | 604 778,29 | 2 327 825,64 | 0,40 | | |
| 68 | 604 778,44 | 2 327 824,14 | 0,40 | | |
| 67 | 604 786,97 | 2 327 742,00 | 0,40 | | |
| 66 | 604 787,95 | 2 327 729,82 | 0,40 | | |
| 65 | 604 798,14 | 2 327 627,04 | 0,40 | | |
| 64 | 604 799,46 | 2 327 613,21 | 0,40 | | |
| 63 | 604 806,77 | 2 327 550,69 | 0,40 | | |
| 62 | 604 810,49 | 2 327 517,12 | 0,40 | | |
| 61 | 604 811,00 | 2 327 505,27 | 0,40 | | |
| 60 | 604 812,82 | 2 327 489,79 | 0,40 | | |

Раздел 2

| Сведения о местоположении границ объекта | | | | | |
|--|------------|--------------|------------------------|------|---|
| 1 | 2 | 3 | 4 | 5 | 6 |
| 59 | 604 822,65 | 2 327 486,34 | Картометрический метод | 0,40 | — |
| 58 | 604 827,77 | 2 327 486,88 | | 0,40 | |
| 57 | 604 834,81 | 2 327 422,17 | | 0,40 | |
| 56 | 604 854,03 | 2 327 346,42 | | 0,40 | |
| 55 | 604 855,53 | 2 327 346,54 | | 0,40 | |
| 54 | 604 857,02 | 2 327 346,69 | | 0,40 | |
| 53 | 604 877,70 | 2 327 103,27 | | 0,40 | |
| 52 | 604 876,01 | 2 327 076,87 | | 0,40 | |
| 51 | 604 876,32 | 2 327 068,56 | | 0,40 | |
| 50 | 604 877,91 | 2 327 048,52 | | 0,40 | |
| 49 | 604 887,33 | 2 326 881,90 | | 0,40 | |
| 48 | 604 877,51 | 2 326 882,26 | | 0,40 | |
| 47 | 604 810,42 | 2 326 885,41 | | 0,40 | |
| 46 | 604 807,61 | 2 326 832,70 | | 0,40 | |
| 45 | 604 808,56 | 2 326 830,54 | | 0,40 | |
| 44 | 604 806,86 | 2 326 780,68 | | 0,40 | |
| 43 | 604 806,54 | 2 326 771,56 | | 0,40 | |
| 42 | 604 895,14 | 2 326 768,53 | | 0,40 | |
| 41 | 604 902,77 | 2 326 649,04 | | 0,40 | |
| 40 | 604 906,71 | 2 326 601,97 | | 0,40 | |
| 39 | 604 897,78 | 2 326 492,71 | | 0,40 | |
| 38 | 604 892,19 | 2 326 424,28 | | 0,40 | |
| 37 | 604 879,57 | 2 326 319,88 | | 0,40 | |
| 36 | 604 879,13 | 2 326 310,01 | | 0,40 | |
| 35 | 604 818,64 | 2 326 306,77 | | 0,40 | |
| 34 | 604 810,61 | 2 326 307,49 | | 0,40 | |
| 33 | 604 791,64 | 2 326 256,07 | | 0,40 | |
| 32 | 604 786,37 | 2 326 241,79 | | 0,40 | |
| 31 | 604 875,57 | 2 326 243,68 | | 0,40 | |
| 30 | 604 858,43 | 2 326 207,71 | | 0,40 | |
| 29 | 604 855,81 | 2 326 185,55 | | 0,40 | |
| 28 | 604 859,15 | 2 326 184,81 | | 0,40 | |
| 27 | 604 885,26 | 2 326 182,81 | | 0,40 | |
| 26 | 604 881,97 | 2 326 154,53 | | 0,40 | |
| 25 | 604 879,81 | 2 326 144,95 | | 0,40 | |
| 24 | 604 888,91 | 2 326 145,89 | | 0,40 | |
| 23 | 604 891,01 | 2 326 161,17 | | 0,40 | |
| 22 | 604 910,23 | 2 326 164,05 | | 0,40 | |
| 21 | 604 925,21 | 2 326 161,81 | | 0,40 | |
| 20 | 604 930,98 | 2 326 159,23 | | 0,40 | |
| 19 | 604 933,42 | 2 326 156,14 | 0,40 | | |
| 18 | 604 989,23 | 2 326 164,42 | 0,40 | | |
| 17 | 604 996,74 | 2 326 170,60 | 0,40 | | |
| 16 | 605 009,79 | 2 326 176,63 | 0,40 | | |
| 15 | 605 020,73 | 2 326 178,01 | 0,40 | | |
| 14 | 605 064,27 | 2 326 183,53 | 0,40 | | |
| 13 | 605 083,78 | 2 326 185,99 | 0,40 | | |
| 12 | 605 136,49 | 2 326 142,44 | 0,40 | | |
| 11 | 605 298,42 | 2 326 013,06 | 0,40 | | |
| 10 | 605 390,52 | 2 325 937,94 | 0,40 | | |
| 9 | 605 424,29 | 2 325 903,62 | 0,40 | | |
| 8 | 605 451,97 | 2 325 871,13 | 0,40 | | |
| 7 | 605 463,06 | 2 325 778,96 | 0,40 | | |
| 6 | 605 462,99 | 2 325 724,06 | 0,40 | | |
| 5 | 605 450,46 | 2 325 644,94 | 0,40 | | |

Раздел 2

| Сведения о местоположении границ объекта | | | | | |
|--|------------|--------------|---------------------------|------|---|
| 1 | 2 | 3 | 4 | 5 | 6 |
| 4 | 605 445,45 | 2 325 597,58 | Картометрический метод | 0,40 | — |
| 3 | 605 437,14 | 2 325 551,13 | | 0,40 | |
| 2 | 605 429,56 | 2 325 527,11 | | 0,40 | |
| 1 | 605 422,43 | 2 325 504,53 | | 0,40 | |
| 3125 | 605 534,17 | 2 325 466,59 | | 0,40 | |
| 3126 | 605 620,99 | 2 325 468,24 | | 0,40 | |
| 3127 | 605 640,99 | 2 325 468,61 | | 0,40 | |
| 3128 | 605 650,99 | 2 325 468,81 | | 0,40 | |
| 3129 | 605 654,41 | 2 325 441,78 | | 0,40 | |
| 3130 | 605 672,35 | 2 325 373,57 | | 0,40 | |
| 3131 | 605 708,95 | 2 325 313,52 | | 0,40 | |
| 3132 | 605 761,43 | 2 325 265,87 | | 0,40 | |
| 3133 | 605 785,94 | 2 325 252,11 | | 0,40 | |
| 3134 | 605 836,21 | 2 325 232,88 | | 0,40 | |
| 3135 | 605 867,65 | 2 325 223,36 | | 0,40 | |
| 3136 | 605 866,68 | 2 325 213,37 | | 0,40 | |
| 3137 | 605 881,95 | 2 325 208,69 | | 0,40 | |
| 3138 | 605 896,32 | 2 325 204,27 | | 0,40 | |
| 3139 | 605 948,51 | 2 325 187,62 | | 0,40 | |
| 3140 | 606 016,69 | 2 325 170,77 | | 0,40 | |
| 3141 | 606 053,36 | 2 325 166,12 | | 0,40 | |
| 3142 | 606 053,96 | 2 325 166,13 | | 0,40 | |
| 3143 | 606 101,36 | 2 325 166,20 | | 0,40 | |
| 3144 | 606 159,59 | 2 325 170,51 | | 0,40 | |
| 3145 | 606 200,39 | 2 325 177,99 | | 0,40 | |
| 3146 | 606 247,69 | 2 325 186,02 | | 0,40 | |
| 3147 | 606 483,47 | 2 325 228,05 | | 0,40 | |
| 3148 | 606 621,43 | 2 325 237,23 | | 0,40 | |
| 3149 | 606 653,81 | 2 325 233,71 | | 0,40 | |
| 3150 | 606 662,70 | 2 325 232,95 | | 0,40 | |
| 3151 | 606 674,26 | 2 325 231,72 | | 0,40 | |
| 3152 | 606 685,79 | 2 325 230,50 | | 0,40 | |
| 3153 | 606 732,24 | 2 325 223,99 | | 0,40 | |
| 3154 | 606 785,65 | 2 325 210,83 | | 0,40 | |
| 3155 | 606 860,87 | 2 325 183,93 | | 0,40 | |
| 3156 | 607 128,04 | 2 325 062,24 | | 0,40 | |
| 3157 | 607 212,55 | 2 325 015,43 | | 0,40 | |
| 3158 | 607 307,93 | 2 324 938,74 | 0,40 | | |
| 3159 | 607 414,55 | 2 324 859,19 | 0,40 | | |
| 3160 | 607 454,96 | 2 324 833,12 | 0,40 | | |
| 3161 | 607 712,58 | 2 324 737,45 | 0,40 | | |
| 3162 | 607 714,72 | 2 324 742,96 | 0,40 | | |
| 3163 | 607 720,87 | 2 324 758,31 | 0,40 | | |
| 3164 | 607 727,87 | 2 324 776,74 | 0,40 | | |
| 3165 | 607 798,45 | 2 324 750,76 | 0,40 | | |
| 3166 | 607 836,24 | 2 324 736,45 | 0,40 | | |
| 3167 | 607 908,43 | 2 324 709,27 | 0,40 | | |
| 3168 | 607 945,86 | 2 324 693,88 | 0,40 | | |
| 3169 | 607 949,20 | 2 324 692,71 | 0,40 | | |
| 3170 | 607 958,73 | 2 324 717,16 | 0,40 | | |
| 3171 | 607 962,40 | 2 324 726,58 | 0,40 | | |
| 3172 | 607 946,24 | 2 324 732,67 | 0,40 | | |
| 3173 | 607 941,31 | 2 324 725,92 | 0,40 | | |
| 3174 | 607 737,03 | 2 324 800,77 | 0,40 | | |
| 3175 | 607 756,66 | 2 324 852,58 | 0,40 | | |

Раздел 2

| Сведения о местоположении границ объекта | | | | | |
|--|------------|--------------|---------------------------|------|---|
| 1 | 2 | 3 | 4 | 5 | 6 |
| 3176 | 607 922,01 | 2 324 789,43 | Картометрический метод | 0,40 | — |
| 3177 | 607 930,56 | 2 324 812,05 | | 0,40 | |
| 3178 | 607 785,11 | 2 324 867,01 | | 0,40 | |
| 3179 | 607 780,42 | 2 324 868,78 | | 0,40 | |
| 3180 | 607 773,26 | 2 324 871,51 | | 0,40 | |
| 3181 | 607 787,85 | 2 324 918,79 | | 0,40 | |
| 3182 | 607 817,39 | 2 324 996,88 | | 0,40 | |
| 3183 | 607 902,13 | 2 325 220,97 | | 0,40 | |
| 3184 | 607 907,95 | 2 325 236,49 | | 0,40 | |
| 3185 | 608 097,51 | 2 325 162,71 | | 0,40 | |
| 3186 | 608 108,71 | 2 325 158,46 | | 0,40 | |
| 3187 | 608 113,69 | 2 325 169,89 | | 0,40 | |
| 3188 | 608 134,84 | 2 325 217,24 | | 0,40 | |
| 3189 | 608 161,42 | 2 325 288,13 | | 0,40 | |
| 3190 | 608 171,82 | 2 325 315,48 | | 0,40 | |
| 3191 | 608 205,45 | 2 325 404,79 | | 0,40 | |
| 3192 | 608 218,70 | 2 325 440,06 | | 0,40 | |
| 3193 | 608 236,78 | 2 325 491,13 | | 0,40 | |
| 3194 | 608 238,37 | 2 325 495,70 | | 0,40 | |
| 3195 | 608 259,38 | 2 325 556,61 | | 0,40 | |
| 3196 | 608 275,82 | 2 325 601,15 | | 0,40 | |
| 3197 | 608 286,91 | 2 325 628,76 | | 0,40 | |
| 3198 | 608 293,18 | 2 325 645,68 | | 0,40 | |
| 3199 | 608 344,27 | 2 325 778,45 | | 0,40 | |
| 3200 | 608 350,64 | 2 325 793,33 | | 0,40 | |
| 3201 | 608 396,69 | 2 325 918,39 | | 0,40 | |
| 3202 | 608 403,68 | 2 325 935,96 | | 0,40 | |
| 3203 | 608 407,56 | 2 325 945,73 | | 0,40 | |
| 3204 | 608 453,92 | 2 326 070,50 | | 0,40 | |
| 3205 | 608 470,63 | 2 326 113,93 | | 0,40 | |
| 3206 | 608 477,03 | 2 326 133,47 | | 0,40 | |
| 3207 | 608 505,44 | 2 326 210,21 | | 0,40 | |
| 3208 | 608 511,45 | 2 326 225,88 | | 0,40 | |
| 3209 | 608 368,30 | 2 326 280,19 | | 0,40 | |
| 3210 | 608 358,70 | 2 326 283,83 | | 0,40 | |
| 3211 | 608 562,32 | 2 326 824,38 | | 0,40 | |
| 3212 | 608 570,00 | 2 326 844,75 | | 0,40 | |
| 3213 | 608 599,80 | 2 326 923,87 | | 0,40 | |
| 3214 | 608 603,18 | 2 326 929,64 | | 0,40 | |
| 3215 | 608 742,11 | 2 326 984,38 | | 0,40 | |
| 3216 | 608 803,92 | 2 327 008,13 | 0,40 | | |
| 3217 | 608 817,03 | 2 327 013,57 | 0,40 | | |
| 3218 | 608 819,91 | 2 327 014,74 | 0,40 | | |
| 3219 | 608 823,61 | 2 327 015,01 | 0,40 | | |
| 3220 | 608 827,31 | 2 327 014,21 | 0,40 | | |
| 3221 | 608 907,74 | 2 326 983,69 | 0,40 | | |
| 3222 | 608 911,56 | 2 326 994,00 | 0,40 | | |
| 3223 | 608 933,84 | 2 327 056,08 | 0,40 | | |
| 3224 | 608 977,56 | 2 327 173,54 | 0,40 | | |
| 3225 | 609 041,30 | 2 327 344,83 | 0,40 | | |
| 3226 | 609 047,46 | 2 327 361,50 | 0,40 | | |
| 3227 | 609 028,86 | 2 327 368,52 | 0,40 | | |
| 3228 | 608 930,01 | 2 327 405,68 | 0,40 | | |
| 3229 | 608 893,27 | 2 327 419,74 | 0,40 | | |
| 3230 | 608 911,40 | 2 327 428,64 | 0,40 | | |

Раздел 2

| Сведения о местоположении границ объекта | | | | | |
|--|------------|--------------|---------------------------|------|---|
| 1 | 2 | 3 | 4 | 5 | 6 |
| 3231 | 608 945,88 | 2 327 445,57 | Картометрический метод | 0,40 | — |
| 3232 | 609 024,42 | 2 327 480,21 | | 0,40 | |
| 3233 | 609 165,78 | 2 327 540,78 | | 0,40 | |
| 3234 | 609 176,56 | 2 327 536,64 | | 0,40 | |
| 3235 | 609 352,21 | 2 327 469,90 | | 0,40 | |
| 3236 | 609 374,66 | 2 327 461,37 | | 0,40 | |
| 3237 | 609 431,26 | 2 327 441,26 | | 0,40 | |
| 3238 | 609 476,10 | 2 327 427,97 | | 0,40 | |
| 3239 | 609 512,56 | 2 327 415,42 | | 0,40 | |
| 3240 | 609 542,36 | 2 327 404,23 | | 0,40 | |
| 3241 | 609 590,29 | 2 327 391,48 | | 0,40 | |
| 3242 | 609 611,87 | 2 327 384,65 | | 0,40 | |
| 3243 | 609 678,23 | 2 327 357,80 | | 0,40 | |
| 3244 | 609 700,01 | 2 327 346,31 | | 0,40 | |
| 3245 | 609 709,89 | 2 327 341,35 | | 0,40 | |
| 3246 | 609 717,75 | 2 327 336,76 | | 0,40 | |
| 3247 | 609 761,56 | 2 327 314,25 | | 0,40 | |
| 3248 | 609 778,93 | 2 327 304,81 | | 0,40 | |
| 3249 | 609 790,12 | 2 327 298,53 | | 0,40 | |
| 3250 | 609 801,53 | 2 327 291,52 | | 0,40 | |
| 3251 | 609 826,04 | 2 327 276,43 | | 0,40 | |
| 3252 | 609 858,49 | 2 327 252,50 | | 0,40 | |
| 3253 | 609 871,57 | 2 327 243,33 | | 0,40 | |
| 3254 | 609 930,57 | 2 327 204,59 | | 0,40 | |
| 3255 | 610 021,19 | 2 327 150,23 | | 0,40 | |
| 3256 | 610 038,72 | 2 327 139,71 | | 0,40 | |
| 3257 | 610 047,53 | 2 327 134,32 | | 0,40 | |
| 3258 | 610 056,09 | 2 327 129,09 | | 0,40 | |
| 3259 | 610 115,67 | 2 327 089,63 | | 0,40 | |
| 3260 | 610 196,91 | 2 327 036,40 | | 0,40 | |
| 3261 | 610 245,90 | 2 327 005,07 | | 0,40 | |
| 3262 | 610 287,07 | 2 326 979,30 | | 0,40 | |
| 3263 | 610 305,51 | 2 326 968,66 | 0,40 | | |
| 3264 | 610 365,61 | 2 326 933,50 | 0,40 | | |
| 3265 | 610 417,72 | 2 326 902,45 | 0,40 | | |
| 3266 | 610 438,82 | 2 326 890,20 | 0,40 | | |
| 3267 | 610 453,24 | 2 326 881,67 | 0,40 | | |
| 3268 | 610 467,41 | 2 326 875,36 | 0,40 | | |
| 3269 | 610 477,89 | 2 326 887,71 | 0,40 | | |
| 3270 | 610 515,49 | 2 326 937,15 | 0,40 | | |
| 3271 | 610 530,96 | 2 326 958,45 | 0,40 | | |
| 3272 | 610 534,15 | 2 326 956,06 | 0,40 | | |
| 3273 | 610 541,72 | 2 326 950,09 | 0,40 | | |
| 3274 | 610 545,43 | 2 326 947,06 | 0,40 | | |
| 3275 | 610 578,98 | 2 326 989,21 | 0,40 | | |
| 3276 | 610 577,43 | 2 326 990,50 | 0,40 | | |
| 3277 | 610 600,97 | 2 327 019,69 | 0,40 | | |
| 3278 | 610 599,99 | 2 327 019,90 | 0,40 | | |
| 3279 | 610 596,12 | 2 327 020,50 | 0,40 | | |
| 3280 | 610 592,14 | 2 327 021,46 | 0,40 | | |
| 3281 | 610 587,67 | 2 327 023,29 | 0,40 | | |
| 3282 | 610 589,36 | 2 327 029,65 | 0,40 | | |
| 3283 | 610 600,53 | 2 327 026,83 | 0,40 | | |
| 3284 | 610 600,27 | 2 327 025,66 | 0,40 | | |
| 3285 | 610 600,95 | 2 327 025,51 | 0,40 | | |

Раздел 2

| Сведения о местоположении границ объекта | | | | | |
|--|------------|--------------|------------------------|------|---|
| 1 | 2 | 3 | 4 | 5 | 6 |
| 3286 | 610 616,84 | 2 327 022,39 | Картометрический метод | 0,40 | — |
| 3287 | 610 627,95 | 2 327 020,38 | | 0,40 | |
| 3288 | 610 638,59 | 2 327 018,13 | | 0,40 | |
| 3289 | 610 669,54 | 2 327 011,29 | | 0,40 | |
| 3290 | 610 676,34 | 2 327 010,00 | | 0,40 | |
| 3291 | 610 699,65 | 2 327 004,99 | | 0,40 | |
| 3292 | 610 735,06 | 2 326 997,28 | | 0,40 | |
| 3293 | 610 768,59 | 2 326 990,05 | | 0,40 | |
| 3294 | 610 797,37 | 2 326 983,69 | | 0,40 | |
| 3295 | 610 797,58 | 2 326 984,35 | | 0,40 | |
| 3296 | 610 807,91 | 2 326 982,16 | | 0,40 | |
| 3297 | 610 827,24 | 2 326 977,93 | | 0,40 | |
| 3298 | 610 847,41 | 2 326 973,37 | | 0,40 | |
| 3299 | 610 854,16 | 2 326 971,87 | | 0,40 | |
| 3300 | 610 861,93 | 2 326 969,86 | | 0,40 | |
| 3301 | 610 862,91 | 2 326 973,75 | | 0,40 | |
| 3302 | 610 865,03 | 2 326 973,38 | | 0,40 | |
| 3303 | 610 911,58 | 2 326 965,28 | | 0,40 | |
| 3304 | 610 932,16 | 2 326 961,76 | | 0,40 | |
| 3305 | 610 955,95 | 2 326 957,56 | | 0,40 | |
| 3306 | 610 959,99 | 2 326 956,78 | | 0,40 | |
| 3307 | 610 973,99 | 2 326 954,08 | | 0,40 | |
| 3308 | 610 976,34 | 2 326 960,39 | | 0,40 | |
| 3309 | 610 984,14 | 2 326 977,84 | | 0,40 | |
| 3310 | 610 991,91 | 2 326 992,64 | | 0,40 | |
| 3311 | 611 002,60 | 2 327 010,72 | | 0,40 | |
| 3312 | 611 017,79 | 2 327 034,75 | | 0,40 | |
| 3313 | 611 045,80 | 2 327 073,28 | | 0,40 | |
| 3314 | 611 077,81 | 2 327 115,46 | | 0,40 | |
| 3315 | 611 167,51 | 2 327 233,63 | | 0,40 | |
| 3316 | 611 241,78 | 2 327 331,57 | | 0,40 | |
| 3317 | 611 274,26 | 2 327 374,93 | | 0,40 | |
| 3318 | 611 297,61 | 2 327 406,09 | | 0,40 | |
| 3319 | 611 308,42 | 2 327 420,28 | | 0,40 | |
| 3320 | 611 362,03 | 2 327 490,75 | | 0,40 | |
| 3321 | 611 425,13 | 2 327 574,09 | | 0,40 | |
| 3322 | 611 454,87 | 2 327 613,24 | | 0,40 | |
| 3323 | 611 490,06 | 2 327 659,41 | | 0,40 | |
| 3324 | 611 556,02 | 2 327 745,75 | | 0,40 | |
| 3325 | 611 621,99 | 2 327 832,96 | | 0,40 | |
| 3326 | 611 686,95 | 2 327 920,47 | 0,40 | | |
| 3327 | 611 696,24 | 2 327 932,68 | 0,40 | | |
| 3328 | 611 752,56 | 2 328 006,78 | 0,40 | | |
| 3329 | 611 817,66 | 2 328 093,78 | 0,40 | | |
| 3330 | 611 883,62 | 2 328 179,28 | 0,40 | | |
| 3331 | 611 949,26 | 2 328 267,63 | 0,40 | | |
| 3332 | 612 014,85 | 2 328 353,94 | 0,40 | | |
| 3333 | 612 080,99 | 2 328 441,30 | 0,40 | | |
| 3334 | 612 103,66 | 2 328 471,39 | 0,40 | | |
| 3335 | 612 211,31 | 2 328 616,34 | 0,40 | | |
| 3336 | 612 277,23 | 2 328 705,92 | 0,40 | | |
| 3337 | 612 300,70 | 2 328 741,94 | 0,40 | | |
| 3338 | 612 342,94 | 2 328 811,95 | 0,40 | | |
| 3339 | 612 401,69 | 2 328 920,88 | 0,40 | | |
| 3340 | 612 423,87 | 2 328 967,84 | 0,40 | | |

Раздел 2

| Сведения о местоположении границ объекта | | | | | |
|---|------------|--------------|---------------------------|----------|----------|
| 1 | 2 | 3 | 4 | 5 | 6 |
| 3341 | 612 443,47 | 2 329 013,84 | Картометрический метод | 0,40 | — |
| 3342 | 612 487,49 | 2 329 118,91 | | 0,40 | |
| 3343 | 612 530,99 | 2 329 223,95 | | 0,40 | |
| 2675 | 612 574,66 | 2 329 328,81 | | 0,40 | |
| нп Челябинск Центральный ч 02 | | | | | |
| 3344 | 594 002,94 | 2 308 110,30 | Картометрический метод | 0,40 | — |
| 3345 | 594 002,89 | 2 308 110,30 | | 0,40 | |
| 3346 | 593 991,52 | 2 308 137,24 | | 0,40 | |
| 3347 | 593 980,26 | 2 308 153,98 | | 0,40 | |
| 3348 | 593 973,36 | 2 308 161,48 | | 0,40 | |
| 3349 | 593 964,82 | 2 308 169,85 | | 0,40 | |
| 3350 | 593 950,35 | 2 308 175,55 | | 0,40 | |
| 3351 | 593 935,99 | 2 308 174,53 | | 0,40 | |
| 3352 | 593 917,47 | 2 308 162,36 | | 0,40 | |
| 3353 | 593 901,65 | 2 308 150,32 | | 0,40 | |
| 3354 | 593 896,16 | 2 308 149,14 | | 0,40 | |
| 3355 | 593 893,14 | 2 308 148,49 | | 0,40 | |
| 3356 | 593 886,30 | 2 308 150,89 | | 0,40 | |
| 3357 | 593 882,77 | 2 308 159,35 | | 0,40 | |
| 3358 | 593 881,54 | 2 308 189,83 | | 0,40 | |
| 3359 | 593 880,66 | 2 308 249,92 | | 0,40 | |
| 3360 | 593 881,13 | 2 308 271,91 | | 0,40 | |
| 3361 | 593 874,77 | 2 308 303,14 | | 0,40 | |
| 3362 | 593 875,38 | 2 308 321,83 | | 0,40 | |
| 3363 | 593 880,91 | 2 308 346,43 | | 0,40 | |
| 3364 | 593 881,39 | 2 308 366,74 | | 0,40 | |
| 3365 | 593 878,57 | 2 308 390,38 | | 0,40 | |
| 3366 | 593 871,35 | 2 308 419,99 | | 0,40 | |
| 3367 | 593 868,40 | 2 308 449,54 | | 0,40 | |
| 3368 | 593 868,12 | 2 308 467,33 | | 0,40 | |
| 3369 | 593 872,88 | 2 308 491,12 | | 0,40 | |
| 3370 | 593 886,64 | 2 308 528,50 | | 0,40 | |
| 3371 | 593 911,06 | 2 308 583,19 | | 0,40 | |
| 3372 | 593 911,09 | 2 308 583,20 | | 0,40 | |
| 3373 | 593 929,34 | 2 308 624,05 | | 0,40 | |
| 3374 | 593 938,36 | 2 308 643,69 | | 0,40 | |
| 3375 | 593 943,17 | 2 308 663,16 | | 0,40 | |
| 3376 | 593 940,25 | 2 308 684,32 | | 0,40 | |
| 3377 | 593 933,95 | 2 308 711,32 | 0,40 | | |
| 3378 | 593 932,02 | 2 308 727,40 | 0,40 | | |
| 3379 | 593 937,67 | 2 308 744,39 | 0,40 | | |
| 3380 | 593 951,05 | 2 308 758,98 | 0,40 | | |
| 3381 | 593 972,07 | 2 308 771,09 | 0,40 | | |
| 3382 | 593 983,73 | 2 308 780,67 | 0,40 | | |
| 3383 | 593 988,73 | 2 308 787,44 | 0,40 | | |
| 3384 | 593 989,36 | 2 308 799,35 | 0,40 | | |
| 3385 | 593 987,50 | 2 308 809,52 | 0,40 | | |
| 3386 | 593 976,32 | 2 308 822,06 | 0,40 | | |
| 3387 | 593 977,12 | 2 308 828,78 | 0,40 | | |
| 3388 | 593 982,92 | 2 308 835,65 | 0,40 | | |
| 3389 | 593 997,14 | 2 308 847,67 | 0,40 | | |
| 3390 | 594 000,39 | 2 308 857,92 | 0,40 | | |
| 3391 | 593 999,25 | 2 308 874,00 | 0,40 | | |
| 3392 | 593 994,85 | 2 308 887,44 | 0,40 | | |
| 3393 | 593 989,65 | 2 308 894,16 | 0,40 | | |

Раздел 2

| Сведения о местоположении границ объекта | | | | | |
|---|------------|--------------|---------------------------|----------|----------|
| 1 | 2 | 3 | 4 | 5 | 6 |
| 3394 | 593 976,94 | 2 308 894,88 | Картометрический метод | 0,40 | — |
| 3395 | 593 971,77 | 2 308 899,79 | | 0,40 | |
| 3396 | 593 968,24 | 2 308 915,04 | | 0,40 | |
| 3397 | 593 968,06 | 2 308 927,74 | | 0,40 | |
| 3398 | 593 972,01 | 2 308 944,70 | | 0,40 | |
| 3399 | 593 971,82 | 2 308 957,39 | | 0,40 | |
| 3400 | 593 968,24 | 2 308 969,25 | | 0,40 | |
| 3401 | 593 961,33 | 2 308 976,74 | | 0,40 | |
| 3402 | 593 937,31 | 2 308 998,38 | | 0,40 | |
| 3403 | 593 906,55 | 2 309 015,73 | | 0,40 | |
| 3404 | 593 891,34 | 2 309 016,31 | | 0,40 | |
| 3405 | 593 874,43 | 2 309 016,96 | | 0,40 | |
| 3406 | 593 870,10 | 2 309 019,40 | | 0,40 | |
| 3407 | 593 886,04 | 2 309 029,83 | | 0,40 | |
| 3408 | 593 917,95 | 2 309 049,70 | | 0,40 | |
| 3409 | 593 921,24 | 2 309 057,45 | | 0,40 | |
| 3410 | 593 920,24 | 2 309 064,14 | | 0,40 | |
| 3411 | 593 906,64 | 2 309 070,73 | | 0,40 | |
| 3412 | 593 891,23 | 2 309 084,91 | | 0,40 | |
| 3413 | 593 886,00 | 2 309 093,33 | | 0,40 | |
| 3414 | 593 887,54 | 2 309 104,36 | | 0,40 | |
| 3415 | 593 897,16 | 2 309 136,70 | | 0,40 | |
| 3416 | 593 896,14 | 2 309 151,89 | | 0,40 | |
| 3417 | 593 882,59 | 2 309 209,29 | | 0,40 | |
| 3418 | 593 873,70 | 2 309 235,36 | | 0,40 | |
| 3419 | 593 870,13 | 2 309 247,20 | | 0,40 | |
| 3420 | 593 869,98 | 2 309 257,31 | | 0,40 | |
| 3421 | 593 872,44 | 2 309 266,64 | | 0,40 | |
| 3422 | 593 880,74 | 2 309 273,56 | | 0,40 | |
| 3423 | 593 901,82 | 2 309 281,48 | | 0,40 | |
| 3424 | 593 925,29 | 2 309 297,12 | | 0,40 | |
| 3425 | 593 941,95 | 2 309 313,47 | | 0,40 | |
| 3426 | 593 956,98 | 2 309 332,30 | | 0,40 | |
| 3427 | 593 980,03 | 2 309 375,84 | | 0,40 | |
| 3428 | 593 990,78 | 2 309 392,89 | | 0,40 | |
| 3429 | 594 002,35 | 2 309 415,07 | | 0,40 | |
| 3430 | 594 009,59 | 2 309 439,77 | | 0,40 | |
| 3431 | 594 014,19 | 2 309 473,64 | | 0,40 | |
| 3432 | 594 013,44 | 2 309 524,43 | | 0,40 | |
| 3433 | 594 006,40 | 2 309 540,44 | | 0,40 | |
| 3434 | 593 988,18 | 2 309 568,96 | | 0,40 | |
| 3435 | 593 971,62 | 2 309 600,02 | | 0,40 | |
| 3436 | 593 955,11 | 2 309 627,78 | | 0,40 | |
| 3437 | 593 945,50 | 2 309 648,73 | | 0,40 | |
| 3438 | 593 932,51 | 2 309 668,04 | 0,40 | | |
| 3439 | 593 923,74 | 2 309 686,52 | 0,40 | | |
| 3440 | 593 910,36 | 2 309 732,12 | 0,40 | | |
| 3441 | 593 902,44 | 2 309 754,00 | 0,40 | | |
| 3442 | 593 901,40 | 2 309 770,09 | 0,40 | | |
| 3443 | 593 907,31 | 2 309 823,48 | 0,40 | | |
| 3444 | 593 918,00 | 2 309 851,54 | 0,40 | | |
| 3445 | 593 929,43 | 2 309 876,31 | 0,40 | | |
| 3446 | 593 934,99 | 2 309 899,29 | 0,40 | | |
| 3447 | 593 934,70 | 2 309 918,69 | 0,40 | | |
| 3448 | 593 931,90 | 2 309 939,04 | 0,40 | | |

Раздел 2

| Сведения о местоположении границ объекта | | | | | |
|---|------------|--------------|---------------------------|----------|----------|
| 1 | 2 | 3 | 4 | 5 | 6 |
| 3449 | 593 934,12 | 2 309 958,48 | Картометрический метод | 0,40 | — |
| 3450 | 593 933,70 | 2 309 986,47 | | 0,40 | |
| 3451 | 593 921,85 | 2 310 043,80 | | 0,40 | |
| 3452 | 593 912,19 | 2 310 068,26 | | 0,40 | |
| 3453 | 593 899,99 | 2 310 095,18 | | 0,40 | |
| 3454 | 593 887,96 | 2 310 104,30 | | 0,40 | |
| 3455 | 593 877,68 | 2 310 109,25 | | 0,40 | |
| 3456 | 593 844,65 | 2 310 111,26 | | 0,40 | |
| 3457 | 593 816,68 | 2 310 115,95 | | 0,40 | |
| 3458 | 593 803,89 | 2 310 122,56 | | 0,40 | |
| 3459 | 593 788,28 | 2 310 143,43 | | 0,40 | |
| 3460 | 593 774,35 | 2 310 172,02 | | 0,40 | |
| 3461 | 593 790,57 | 2 310 204,76 | | 0,40 | |
| 3462 | 593 757,18 | 2 310 226,02 | | 0,40 | |
| 3463 | 593 706,34 | 2 310 258,42 | | 0,40 | |
| 3464 | 593 688,43 | 2 310 269,97 | | 0,40 | |
| 3465 | 593 645,86 | 2 310 242,76 | | 0,40 | |
| 3466 | 593 613,66 | 2 310 247,06 | | 0,40 | |
| 3467 | 593 554,25 | 2 310 269,47 | | 0,40 | |
| 3468 | 593 425,24 | 2 310 375,19 | | 0,40 | |
| 3469 | 593 377,74 | 2 310 427,75 | | 0,40 | |
| 3470 | 593 370,70 | 2 310 449,19 | | 0,40 | |
| 3471 | 593 192,31 | 2 310 371,44 | | 0,40 | |
| 3472 | 593 168,74 | 2 310 345,75 | | 0,40 | |
| 3473 | 593 136,38 | 2 310 320,10 | | 0,40 | |
| 3474 | 593 100,24 | 2 310 300,12 | | 0,40 | |
| 3475 | 592 769,62 | 2 310 151,60 | | 0,40 | |
| 3476 | 592 787,01 | 2 310 144,93 | | 0,40 | |
| 3477 | 592 842,13 | 2 310 103,75 | | 0,40 | |
| 3478 | 592 884,18 | 2 310 072,97 | | 0,40 | |
| 3479 | 592 924,15 | 2 310 049,55 | | 0,40 | |
| 3480 | 592 947,55 | 2 310 022,67 | | 0,40 | |
| 3481 | 592 962,62 | 2 310 003,82 | | 0,40 | |
| 3482 | 592 958,16 | 2 310 000,36 | | 0,40 | |
| 3483 | 592 917,87 | 2 309 979,16 | | 0,40 | |
| 3484 | 592 905,30 | 2 309 963,37 | | 0,40 | |
| 3485 | 592 898,52 | 2 309 941,87 | | 0,40 | |
| 3486 | 592 900,50 | 2 309 922,80 | | 0,40 | |
| 3487 | 592 900,71 | 2 309 908,60 | | 0,40 | |
| 3488 | 592 913,49 | 2 309 896,79 | | 0,40 | |
| 3489 | 592 920,40 | 2 309 889,09 | 0,40 | | |
| 3490 | 592 922,43 | 2 309 880,13 | 0,40 | | |
| 3491 | 592 926,84 | 2 309 873,09 | 0,40 | | |
| 3492 | 592 929,24 | 2 309 866,22 | 0,40 | | |
| 3493 | 592 943,70 | 2 309 848,43 | 0,40 | | |
| 3494 | 592 954,12 | 2 309 840,38 | 0,40 | | |
| 3495 | 592 981,71 | 2 309 793,90 | 0,40 | | |
| 3496 | 592 979,31 | 2 309 766,66 | 0,40 | | |
| 3497 | 592 989,47 | 2 309 735,81 | 0,40 | | |
| 3498 | 592 996,03 | 2 309 704,90 | 0,40 | | |
| 3499 | 592 997,43 | 2 309 691,52 | 0,40 | | |
| 3500 | 592 995,95 | 2 309 672,05 | 0,40 | | |
| 3501 | 593 013,60 | 2 309 646,72 | 0,40 | | |
| 3502 | 593 047,33 | 2 309 617,19 | 0,40 | | |
| 3503 | 593 057,80 | 2 309 610,34 | 0,40 | | |

Раздел 2

| Сведения о местоположении границ объекта | | | | | |
|--|------------|--------------|---------------------------|------|---|
| 1 | 2 | 3 | 4 | 5 | 6 |
| 3504 | 593 061,68 | 2 309 608,30 | Картометрический метод | 0,40 | — |
| 3505 | 593 066,99 | 2 309 603,65 | | 0,40 | |
| 3506 | 593 071,63 | 2 309 599,30 | | 0,40 | |
| 3507 | 593 077,62 | 2 309 594,88 | | 0,40 | |
| 3508 | 593 090,29 | 2 309 585,11 | | 0,40 | |
| 3509 | 593 099,29 | 2 309 581,99 | | 0,40 | |
| 3510 | 593 104,85 | 2 309 578,76 | | 0,40 | |
| 3511 | 593 104,50 | 2 309 577,89 | | 0,40 | |
| 3512 | 593 130,13 | 2 309 563,70 | | 0,40 | |
| 3513 | 593 131,67 | 2 309 560,40 | | 0,40 | |
| 3514 | 593 156,71 | 2 309 530,97 | | 0,40 | |
| 3515 | 593 185,26 | 2 309 527,29 | | 0,40 | |
| 3516 | 593 203,48 | 2 309 505,66 | | 0,40 | |
| 3517 | 593 199,96 | 2 309 473,41 | | 0,40 | |
| 3518 | 593 191,98 | 2 309 424,59 | | 0,40 | |
| 3519 | 593 177,77 | 2 309 404,68 | | 0,40 | |
| 3520 | 593 159,27 | 2 309 384,81 | | 0,40 | |
| 3521 | 593 135,37 | 2 309 371,05 | | 0,40 | |
| 3522 | 593 105,73 | 2 309 363,10 | | 0,40 | |
| 3523 | 593 067,37 | 2 309 351,66 | | 0,40 | |
| 3524 | 593 042,48 | 2 309 340,97 | | 0,40 | |
| 3525 | 593 018,58 | 2 309 328,27 | | 0,40 | |
| 3526 | 592 982,37 | 2 309 310,73 | | 0,40 | |
| 3527 | 592 950,44 | 2 309 284,61 | | 0,40 | |
| 3528 | 592 944,46 | 2 309 283,23 | | 0,40 | |
| 3529 | 592 930,70 | 2 309 273,42 | | 0,40 | |
| 3530 | 592 898,28 | 2 309 254,44 | | 0,40 | |
| 3531 | 592 893,69 | 2 309 252,03 | | 0,40 | |
| 3532 | 592 832,63 | 2 309 238,60 | | 0,40 | |
| 3533 | 592 769,73 | 2 309 216,84 | | 0,40 | |
| 3534 | 592 758,19 | 2 309 206,07 | | 0,40 | |
| 3535 | 592 738,49 | 2 309 198,52 | | 0,40 | |
| 3536 | 592 725,31 | 2 309 177,73 | | 0,40 | |
| 3537 | 592 725,94 | 2 309 177,30 | | 0,40 | |
| 3538 | 592 711,76 | 2 309 151,94 | | 0,40 | |
| 3539 | 592 701,22 | 2 309 129,53 | | 0,40 | |
| 3540 | 592 697,04 | 2 309 121,66 | | 0,40 | |
| 3541 | 592 688,08 | 2 309 105,53 | | 0,40 | |
| 3542 | 592 679,29 | 2 309 090,79 | | 0,40 | |
| 3543 | 592 665,69 | 2 309 070,99 | | 0,40 | |
| 3544 | 592 654,23 | 2 309 054,32 | 0,40 | | |
| 3545 | 592 604,85 | 2 309 039,60 | 0,40 | | |
| 3546 | 592 584,81 | 2 309 021,50 | 0,40 | | |
| 3547 | 592 568,15 | 2 308 998,45 | 0,40 | | |
| 3548 | 592 557,51 | 2 308 974,59 | 0,40 | | |
| 3549 | 592 537,70 | 2 308 941,29 | 0,40 | | |
| 3550 | 592 522,85 | 2 308 917,28 | 0,40 | | |
| 3551 | 592 508,64 | 2 308 904,36 | 0,40 | | |
| 3552 | 592 492,63 | 2 308 898,23 | 0,40 | | |
| 3553 | 592 469,80 | 2 308 893,69 | 0,40 | | |
| 3554 | 592 414,92 | 2 308 885,27 | 0,40 | | |
| 3555 | 592 395,52 | 2 308 878,19 | 0,40 | | |
| 3556 | 592 383,84 | 2 308 870,42 | 0,40 | | |
| 3557 | 592 365,43 | 2 308 850,65 | 0,40 | | |
| 3558 | 592 351,27 | 2 308 834,33 | 0,40 | | |

Раздел 2

| Сведения о местоположении границ объекта | | | | | |
|--|------------|--------------|---------------------------|------|---|
| 1 | 2 | 3 | 4 | 5 | 6 |
| 3559 | 592 348,96 | 2 308 821,61 | Картометрический метод | 0,40 | — |
| 3560 | 592 348,30 | 2 308 751,29 | | 0,40 | |
| 3561 | 592 355,44 | 2 308 667,59 | | 0,40 | |
| 3562 | 592 355,85 | 2 308 639,69 | | 0,40 | |
| 3563 | 592 359,56 | 2 308 618,55 | | 0,40 | |
| 3564 | 592 366,73 | 2 308 593,25 | | 0,40 | |
| 3565 | 592 382,30 | 2 308 568,88 | | 0,40 | |
| 3566 | 592 396,84 | 2 308 559,00 | | 0,40 | |
| 3567 | 592 433,54 | 2 308 539,24 | | 0,40 | |
| 3568 | 592 453,05 | 2 308 538,62 | | 0,40 | |
| 3569 | 592 463,36 | 2 308 531,18 | | 0,40 | |
| 3570 | 592 499,19 | 2 308 508,81 | | 0,40 | |
| 3571 | 592 509,55 | 2 308 497,96 | | 0,40 | |
| 3572 | 592 525,00 | 2 308 481,29 | | 0,40 | |
| 3573 | 592 525,20 | 2 308 467,69 | | 0,40 | |
| 3574 | 592 549,06 | 2 308 443,14 | | 0,40 | |
| 3575 | 592 574,00 | 2 308 413,81 | | 0,40 | |
| 3576 | 592 596,32 | 2 308 392,14 | | 0,40 | |
| 3577 | 592 607,59 | 2 308 373,71 | | 0,40 | |
| 3578 | 592 615,48 | 2 308 361,12 | | 0,40 | |
| 3579 | 592 618,38 | 2 308 334,06 | | 0,40 | |
| 3580 | 592 622,88 | 2 308 313,83 | | 0,40 | |
| 3581 | 592 629,06 | 2 308 301,22 | | 0,40 | |
| 3582 | 592 640,32 | 2 308 283,59 | | 0,40 | |
| 3583 | 592 655,76 | 2 308 267,72 | | 0,40 | |
| 3584 | 592 670,32 | 2 308 256,93 | | 0,40 | |
| 3585 | 592 689,04 | 2 308 248,81 | | 0,40 | |
| 3586 | 592 714,45 | 2 308 248,28 | | 0,40 | |
| 3587 | 592 740,81 | 2 308 244,47 | | 0,40 | |
| 3588 | 592 789,02 | 2 308 243,48 | | 0,40 | |
| 3589 | 592 800,96 | 2 308 241,06 | | 0,40 | |
| 3590 | 592 806,12 | 2 308 236,93 | | 0,40 | |
| 3591 | 592 816,51 | 2 308 217,58 | | 0,40 | |
| 3592 | 592 826,29 | 2 308 184,73 | | 0,40 | |
| 3593 | 592 834,97 | 2 308 173,05 | | 0,40 | |
| 3594 | 592 868,56 | 2 308 132,85 | | 0,40 | |
| 3595 | 592 894,22 | 2 308 115,43 | | 0,40 | |
| 3596 | 592 922,35 | 2 308 106,55 | | 0,40 | |
| 3597 | 592 969,02 | 2 308 095,43 | | 0,40 | |
| 3598 | 593 030,18 | 2 308 084,44 | | 0,40 | |
| 3599 | 593 048,89 | 2 308 077,11 | 0,40 | | |
| 3600 | 593 067,59 | 2 308 070,60 | 0,40 | | |
| 3601 | 593 078,83 | 2 308 061,46 | 0,40 | | |
| 3602 | 593 100,24 | 2 308 040,57 | 0,40 | | |
| 3603 | 593 111,55 | 2 308 019,64 | 0,40 | | |
| 3604 | 593 116,83 | 2 308 007,02 | 0,40 | | |
| 3605 | 593 119,58 | 2 307 990,15 | 0,40 | | |
| 3606 | 593 132,73 | 2 307 959,85 | 0,40 | | |
| 3607 | 593 132,28 | 2 307 936,14 | 0,40 | | |
| 3608 | 593 125,01 | 2 307 913,93 | 0,40 | | |
| 3609 | 593 133,85 | 2 307 884,47 | 0,40 | | |
| 3610 | 593 151,95 | 2 307 830,23 | 0,40 | | |
| 3611 | 593 158,05 | 2 307 816,72 | 0,40 | | |
| 3612 | 593 175,02 | 2 307 757,67 | 0,40 | | |
| 3613 | 593 183,81 | 2 307 738,40 | 0,40 | | |

Раздел 2

| Сведения о местоположении границ объекта | | | | | |
|---|------------|--------------|---------------------------|----------|----------|
| 1 | 2 | 3 | 4 | 5 | 6 |
| 3614 | 593 191,61 | 2 307 724,91 | Картометрический метод | 0,40 | — |
| 3615 | 593 198,57 | 2 307 714,01 | | 0,40 | |
| 3616 | 593 203,73 | 2 307 703,09 | | 0,40 | |
| 3617 | 593 222,79 | 2 307 678,87 | | 0,40 | |
| 3618 | 593 254,90 | 2 307 624,24 | | 0,40 | |
| 3619 | 593 260,96 | 2 307 613,33 | | 0,40 | |
| 3620 | 593 267,13 | 2 307 594,82 | | 0,40 | |
| 3621 | 593 291,39 | 2 307 557,08 | | 0,40 | |
| 3622 | 593 299,24 | 2 307 547,00 | | 0,40 | |
| 3623 | 593 312,95 | 2 307 532,80 | | 0,40 | |
| 3624 | 593 334,46 | 2 307 512,01 | | 0,40 | |
| 3625 | 593 343,90 | 2 307 502,85 | | 0,40 | |
| 3626 | 593 355,28 | 2 307 476,72 | | 0,40 | |
| 3627 | 593 357,11 | 2 307 468,24 | | 0,40 | |
| 3628 | 593 358,33 | 2 307 439,56 | | 0,40 | |
| 3629 | 593 357,73 | 2 307 425,96 | | 0,40 | |
| 3630 | 593 359,57 | 2 307 416,68 | | 0,40 | |
| 3631 | 593 364,87 | 2 307 403,16 | | 0,40 | |
| 3632 | 593 374,43 | 2 307 385,60 | | 0,40 | |
| 3633 | 593 389,10 | 2 307 367,12 | | 0,40 | |
| 3634 | 593 398,55 | 2 307 357,15 | | 0,40 | |
| 3635 | 593 409,70 | 2 307 347,12 | | 0,40 | |
| 3636 | 593 417,35 | 2 307 343,83 | | 0,40 | |
| 3637 | 593 423,31 | 2 307 339,72 | | 0,40 | |
| 3638 | 593 447,29 | 2 307 327,37 | | 0,40 | |
| 3639 | 593 462,55 | 2 307 323,40 | | 0,40 | |
| 3640 | 593 473,64 | 2 307 317,56 | | 0,40 | |
| 3641 | 593 483,03 | 2 307 311,80 | | 0,40 | |
| 3642 | 593 510,32 | 2 307 298,70 | | 0,40 | |
| 3643 | 593 523,89 | 2 307 293,80 | | 0,40 | |
| 3644 | 593 529,92 | 2 307 292,19 | | 0,40 | |
| 3645 | 593 543,48 | 2 307 288,20 | | 0,40 | |
| 3646 | 593 548,58 | 2 307 288,26 | | 0,40 | |
| 3647 | 593 558,84 | 2 307 284,12 | | 0,40 | |
| 3648 | 593 569,87 | 2 307 281,78 | | 0,40 | |
| 3649 | 593 575,00 | 2 307 280,16 | | 0,40 | |
| 3650 | 593 585,17 | 2 307 275,21 | | 0,40 | |
| 3651 | 593 601,49 | 2 307 260,25 | | 0,40 | |
| 3652 | 593 610,20 | 2 307 245,98 | | 0,40 | |
| 3653 | 593 612,80 | 2 307 239,22 | | 0,40 | |
| 3654 | 593 620,57 | 2 307 228,34 | | 0,40 | |
| 3655 | 593 625,80 | 2 307 219,11 | | 0,40 | |
| 3656 | 593 633,49 | 2 307 213,32 | | 0,40 | |
| 3657 | 593 643,75 | 2 307 209,17 | | 0,40 | |
| 3658 | 593 651,35 | 2 307 209,28 | | 0,40 | |
| 3659 | 593 658,91 | 2 307 211,99 | | 0,40 | |
| 3660 | 593 667,27 | 2 307 221,42 | 0,40 | | |
| 3661 | 593 668,88 | 2 307 227,35 | 0,40 | | |
| 3662 | 593 670,39 | 2 307 240,07 | 0,40 | | |
| 3663 | 593 669,38 | 2 307 247,66 | 0,40 | | |
| 3664 | 593 673,48 | 2 307 261,31 | 0,40 | | |
| 3665 | 593 676,73 | 2 307 264,76 | 0,40 | | |
| 3666 | 593 693,71 | 2 307 265,82 | 0,40 | | |
| 3667 | 593 698,83 | 2 307 265,09 | 0,40 | | |
| 3668 | 593 706,47 | 2 307 261,81 | 0,40 | | |

Раздел 2

| Сведения о местоположении границ объекта | | | | | |
|---|------------|--------------|---------------------------|----------|----------|
| 1 | 2 | 3 | 4 | 5 | 6 |
| 3669 | 593 718,35 | 2 307 256,88 | Картометрический метод | 0,40 | — |
| 3670 | 593 735,46 | 2 307 249,53 | | 0,40 | |
| 3671 | 593 741,43 | 2 307 244,52 | | 0,40 | |
| 3672 | 593 747,43 | 2 307 237,81 | | 0,40 | |
| 3673 | 593 754,39 | 2 307 226,91 | | 0,40 | |
| 3674 | 593 756,99 | 2 307 220,14 | | 0,40 | |
| 3675 | 593 764,89 | 2 307 206,76 | | 0,40 | |
| 3676 | 593 767,49 | 2 307 200,00 | | 0,40 | |
| 3677 | 593 770,04 | 2 307 196,64 | | 0,40 | |
| 3678 | 593 783,11 | 2 307 171,43 | | 0,40 | |
| 3679 | 593 791,78 | 2 307 160,56 | | 0,40 | |
| 3680 | 593 798,67 | 2 307 153,96 | | 0,40 | |
| 3681 | 593 803,82 | 2 307 150,64 | | 0,40 | |
| 3682 | 593 813,23 | 2 307 143,07 | | 0,40 | |
| 3683 | 593 829,48 | 2 307 133,22 | | 0,40 | |
| 3684 | 593 842,24 | 2 307 129,21 | | 0,40 | |
| 3685 | 593 850,64 | 2 307 129,33 | | 0,40 | |
| 3686 | 593 858,23 | 2 307 130,24 | | 0,40 | |
| 3687 | 593 865,88 | 2 307 133,75 | | 0,40 | |
| 3688 | 593 874,17 | 2 307 140,68 | | 0,40 | |
| 3689 | 593 879,20 | 2 307 145,75 | | 0,40 | |
| 3690 | 593 881,72 | 2 307 150,89 | | 0,40 | |
| 3691 | 593 883,97 | 2 307 167,92 | | 0,40 | |
| 3692 | 593 882,12 | 2 307 177,99 | | 0,40 | |
| 3693 | 593 876,87 | 2 307 188,11 | | 0,40 | |
| 3694 | 593 862,15 | 2 307 209,90 | | 0,40 | |
| 3695 | 593 849,25 | 2 307 223,21 | | 0,40 | |
| 3696 | 593 838,02 | 2 307 239,15 | | 0,40 | |
| 3697 | 593 819,79 | 2 307 267,68 | | 0,40 | |
| 3698 | 593 789,45 | 2 307 318,03 | | 0,40 | |
| 3699 | 593 785,05 | 2 307 331,57 | | 0,40 | |
| 3700 | 593 782,24 | 2 307 345,82 | | 0,40 | |
| 3701 | 593 781,96 | 2 307 364,52 | | 0,40 | |
| 3702 | 593 783,50 | 2 307 375,54 | | 0,40 | |
| 3703 | 593 782,58 | 2 307 383,13 | | 0,40 | |
| 3704 | 593 783,07 | 2 307 404,34 | | 0,40 | |
| 3705 | 593 783,80 | 2 307 416,15 | | 0,40 | |
| 3706 | 593 786,13 | 2 307 427,19 | | 0,40 | |
| 3707 | 593 791,57 | 2 307 458,67 | | 0,40 | |
| 3708 | 593 788,88 | 2 307 471,33 | | 0,40 | |
| 3709 | 593 786,28 | 2 307 477,99 | | 0,40 | |
| 3710 | 593 775,90 | 2 307 490,54 | | 0,40 | |
| 3711 | 593 769,00 | 2 307 497,24 | | 0,40 | |
| 3712 | 593 764,77 | 2 307 498,88 | 0,40 | | |
| 3713 | 593 757,91 | 2 307 502,97 | 0,40 | | |
| 3714 | 593 746,74 | 2 307 514,71 | 0,40 | | |
| 3715 | 593 744,99 | 2 307 518,08 | 0,40 | | |
| 3716 | 593 739,79 | 2 307 524,71 | 0,40 | | |
| 3717 | 593 737,99 | 2 307 531,48 | 0,40 | | |
| 3718 | 593 734,58 | 2 307 539,03 | 0,40 | | |
| 3719 | 593 727,69 | 2 307 544,93 | 0,40 | | |
| 3720 | 593 712,32 | 2 307 549,71 | 0,40 | | |
| 3721 | 593 704,65 | 2 307 554,69 | 0,40 | | |
| 3722 | 593 693,53 | 2 307 562,13 | 0,40 | | |
| 3723 | 593 686,67 | 2 307 566,32 | 0,40 | | |

Раздел 2

| Сведения о местоположении границ объекта | | | | | |
|---|------------|--------------|---------------------------|----------|----------|
| 1 | 2 | 3 | 4 | 5 | 6 |
| 3724 | 593 677,32 | 2 307 569,59 | Картометрический метод | 0,40 | — |
| 3725 | 593 659,45 | 2 307 581,12 | | 0,40 | |
| 3726 | 593 649,98 | 2 307 586,08 | | 0,40 | |
| 3727 | 593 645,77 | 2 307 586,82 | | 0,40 | |
| 3728 | 593 642,32 | 2 307 590,16 | | 0,40 | |
| 3729 | 593 624,24 | 2 307 608,60 | | 0,40 | |
| 3730 | 593 617,48 | 2 307 612,70 | | 0,40 | |
| 3731 | 593 614,02 | 2 307 616,85 | | 0,40 | |
| 3732 | 593 602,91 | 2 307 624,29 | | 0,40 | |
| 3733 | 593 585,68 | 2 307 640,13 | | 0,40 | |
| 3734 | 593 572,74 | 2 307 656,04 | | 0,40 | |
| 3735 | 593 568,44 | 2 307 662,78 | | 0,40 | |
| 3736 | 593 557,22 | 2 307 677,81 | | 0,40 | |
| 3737 | 593 552,91 | 2 307 685,45 | | 0,40 | |
| 3738 | 593 546,79 | 2 307 692,96 | | 0,40 | |
| 3739 | 593 542,47 | 2 307 701,30 | | 0,40 | |
| 3740 | 593 536,12 | 2 307 731,70 | | 0,40 | |
| 3741 | 593 538,44 | 2 307 743,64 | | 0,40 | |
| 3742 | 593 542,53 | 2 307 751,30 | | 0,40 | |
| 3743 | 593 545,91 | 2 307 753,05 | | 0,40 | |
| 3744 | 593 550,20 | 2 307 753,11 | | 0,40 | |
| 3745 | 593 557,82 | 2 307 752,33 | | 0,40 | |
| 3746 | 593 565,45 | 2 307 749,93 | | 0,40 | |
| 3747 | 593 576,48 | 2 307 748,40 | | 0,40 | |
| 3748 | 593 583,31 | 2 307 746,00 | | 0,40 | |
| 3749 | 593 590,99 | 2 307 741,01 | | 0,40 | |
| 3750 | 593 597,82 | 2 307 738,52 | | 0,40 | |
| 3751 | 593 607,96 | 2 307 736,16 | | 0,40 | |
| 3752 | 593 623,23 | 2 307 738,10 | | 0,40 | |
| 3753 | 593 628,32 | 2 307 738,97 | | 0,40 | |
| 3754 | 593 634,97 | 2 307 742,47 | | 0,40 | |
| 3755 | 593 639,19 | 2 307 747,63 | | 0,40 | |
| 3756 | 593 644,04 | 2 307 757,90 | | 0,40 | |
| 3757 | 593 644,75 | 2 307 770,61 | | 0,40 | |
| 3758 | 593 642,97 | 2 307 775,69 | | 0,40 | |
| 3759 | 593 643,61 | 2 307 793,39 | | 0,40 | |
| 3760 | 593 649,34 | 2 307 805,39 | | 0,40 | |
| 3761 | 593 656,07 | 2 307 809,68 | | 0,40 | |
| 3762 | 593 662,76 | 2 307 810,68 | | 0,40 | |
| 3763 | 593 670,36 | 2 307 810,80 | | 0,40 | |
| 3764 | 593 677,19 | 2 307 808,29 | 0,40 | | |
| 3765 | 593 682,30 | 2 307 807,57 | 0,40 | | |
| 3766 | 593 686,50 | 2 307 807,63 | 0,40 | | |
| 3767 | 593 700,94 | 2 307 805,24 | 0,40 | | |
| 3768 | 593 706,91 | 2 307 807,04 | 0,40 | | |
| 3769 | 593 716,10 | 2 307 814,87 | 0,40 | | |
| 3770 | 593 727,70 | 2 307 828,54 | 0,40 | | |
| 3771 | 593 732,55 | 2 307 845,51 | 0,40 | | |
| 3772 | 593 734,13 | 2 307 853,24 | 0,40 | | |
| 3773 | 593 733,62 | 2 307 887,93 | 0,40 | | |
| 3774 | 593 735,01 | 2 307 909,05 | 0,40 | | |
| 3775 | 593 733,91 | 2 307 922,63 | 0,40 | | |
| 3776 | 593 736,27 | 2 307 938,77 | 0,40 | | |
| 3777 | 593 742,05 | 2 307 946,46 | 0,40 | | |
| 3778 | 593 746,22 | 2 307 949,02 | 0,40 | | |

Раздел 2

| Сведения о местоположении границ объекта | | | | | | | |
|---|------------|--------------|------------------------|------------------------|----------|------|---|
| 1 | 2 | 3 | 4 | 5 | 6 | | |
| 3779 | 593 757,17 | 2 307 952,58 | Картометрический метод | 0,40 | — | | |
| 3780 | 593 761,46 | 2 307 952,64 | | 0,40 | | | |
| 3781 | 593 769,89 | 2 307 951,07 | | 0,40 | | | |
| 3782 | 593 781,86 | 2 307 946,15 | | 0,40 | | | |
| 3783 | 593 787,81 | 2 307 942,83 | | 0,40 | | | |
| 3784 | 593 791,22 | 2 307 942,08 | | 0,40 | | | |
| 3785 | 593 802,28 | 2 307 938,05 | | 0,40 | | | |
| 3786 | 593 811,57 | 2 307 938,98 | | 0,40 | | | |
| 3787 | 593 820,83 | 2 307 941,72 | | 0,40 | | | |
| 3788 | 593 841,09 | 2 307 951,32 | | 0,40 | | | |
| 3789 | 593 850,24 | 2 307 961,56 | | 0,40 | | | |
| 3790 | 593 869,57 | 2 307 972,85 | | 0,40 | | | |
| 3791 | 593 872,83 | 2 307 975,50 | | 0,40 | | | |
| 3792 | 593 886,35 | 2 307 980,80 | | 0,40 | | | |
| 3793 | 593 890,55 | 2 307 980,86 | | 0,40 | | | |
| 3794 | 593 894,83 | 2 307 982,52 | | 0,40 | | | |
| 3795 | 593 911,64 | 2 307 988,77 | | 0,40 | | | |
| 3796 | 593 936,94 | 2 307 995,05 | | 0,40 | | | |
| 3797 | 593 960,46 | 2 308 007,29 | | 0,40 | | | |
| 3798 | 593 965,43 | 2 308 016,66 | | 0,40 | | | |
| 3799 | 593 964,33 | 2 308 030,14 | | 0,40 | | | |
| 3800 | 593 964,25 | 2 308 035,25 | | 0,40 | | | |
| 3801 | 593 970,97 | 2 308 040,45 | | 0,40 | | | |
| 3802 | 593 978,64 | 2 308 036,26 | | 0,40 | | | |
| 3803 | 593 988,91 | 2 308 031,41 | | 0,40 | | | |
| 3804 | 594 004,12 | 2 308 030,73 | | 0,40 | | | |
| 3805 | 594 016,69 | 2 308 039,42 | | 0,40 | | | |
| 3806 | 594 021,70 | 2 308 045,39 | | 0,40 | | | |
| 3807 | 594 020,72 | 2 308 058,08 | | 0,40 | | | |
| 3344 | 594 002,94 | 2 308 110,30 | | 0,40 | | | |
| нп Челябинск Центральный ч 01 | | | | | | | |
| 3808 | 592 241,22 | 2 310 641,57 | | Картометрический метод | | 0,40 | — |
| 3809 | 592 261,38 | 2 310 647,67 | | | | 0,40 | |
| 3810 | 592 323,10 | 2 310 653,04 | | | | 0,40 | |
| 3811 | 593 113,28 | 2 311 022,52 | 0,40 | | | | |
| 3812 | 593 112,40 | 2 311 094,68 | 0,40 | | | | |
| 3813 | 593 109,15 | 2 311 365,53 | 0,40 | | | | |
| 3814 | 593 071,75 | 2 311 647,33 | 0,40 | | | | |
| 3815 | 593 178,91 | 2 311 698,01 | 0,40 | | | | |
| 3816 | 593 219,74 | 2 311 794,69 | 0,40 | | | | |
| 3817 | 593 361,93 | 2 311 971,70 | 0,40 | | | | |
| 3818 | 593 550,88 | 2 312 117,50 | 0,40 | | | | |
| 3819 | 593 647,14 | 2 312 181,62 | 0,40 | | | | |
| 3820 | 593 695,99 | 2 312 218,84 | 0,40 | | | | |
| 3821 | 594 020,24 | 2 312 344,75 | 0,40 | | | | |
| 3822 | 594 071,82 | 2 312 373,40 | 0,40 | | | | |
| 3823 | 594 111,80 | 2 312 381,20 | 0,40 | | | | |
| 3824 | 594 208,24 | 2 312 426,23 | 0,40 | | | | |
| 3825 | 594 250,60 | 2 312 429,06 | 0,40 | | | | |
| 3826 | 594 281,74 | 2 312 426,71 | 0,40 | | | | |
| 3827 | 594 310,12 | 2 312 414,44 | 0,40 | | | | |
| 3828 | 594 344,37 | 2 312 438,04 | 0,40 | | | | |
| 3829 | 594 397,33 | 2 312 447,72 | 0,40 | | | | |
| 3830 | 594 487,21 | 2 312 456,15 | 0,40 | | | | |
| 3831 | 594 563,85 | 2 312 467,29 | 0,40 | | | | |

Раздел 2

| Сведения о местоположении границ объекта | | | | | |
|---|------------|--------------|---------------------------|----------|----------|
| 1 | 2 | 3 | 4 | 5 | 6 |
| 3832 | 594 687,04 | 2 312 488,61 | Картометрический метод | 0,40 | — |
| 3833 | 594 733,13 | 2 312 495,69 | | 0,40 | |
| 3834 | 594 900,81 | 2 312 524,67 | | 0,40 | |
| 3835 | 594 943,65 | 2 312 535,51 | | 0,40 | |
| 3836 | 595 025,16 | 2 312 568,81 | | 0,40 | |
| 3837 | 595 102,53 | 2 312 598,35 | | 0,40 | |
| 3838 | 595 131,04 | 2 312 597,68 | | 0,40 | |
| 3839 | 595 151,13 | 2 312 598,07 | | 0,40 | |
| 3840 | 595 163,27 | 2 312 595,85 | | 0,40 | |
| 3841 | 595 189,58 | 2 312 575,04 | | 0,40 | |
| 3842 | 595 213,25 | 2 312 563,29 | | 0,40 | |
| 3843 | 595 238,66 | 2 312 569,46 | | 0,40 | |
| 3844 | 595 296,96 | 2 312 596,53 | | 0,40 | |
| 3845 | 595 330,44 | 2 312 631,73 | | 0,40 | |
| 3846 | 595 414,71 | 2 312 674,98 | | 0,40 | |
| 3847 | 595 476,27 | 2 312 704,69 | | 0,40 | |
| 3848 | 595 552,08 | 2 312 744,81 | | 0,40 | |
| 3849 | 595 594,98 | 2 312 765,14 | | 0,40 | |
| 3850 | 595 688,72 | 2 312 803,13 | | 0,40 | |
| 3851 | 595 736,48 | 2 312 832,94 | | 0,40 | |
| 3852 | 595 753,90 | 2 312 838,60 | | 0,40 | |
| 3853 | 595 793,23 | 2 312 863,68 | | 0,40 | |
| 3854 | 595 847,26 | 2 312 881,78 | | 0,40 | |
| 3855 | 595 899,18 | 2 312 914,75 | | 0,40 | |
| 3856 | 595 947,61 | 2 312 959,87 | | 0,40 | |
| 3857 | 596 030,44 | 2 313 025,89 | | 0,40 | |
| 3858 | 596 108,30 | 2 313 062,35 | | 0,40 | |
| 3859 | 596 177,11 | 2 313 075,56 | | 0,40 | |
| 3860 | 596 210,20 | 2 313 087,27 | | 0,40 | |
| 3861 | 596 228,41 | 2 313 093,72 | | 0,40 | |
| 3862 | 596 228,44 | 2 313 093,72 | | 0,40 | |
| 3863 | 596 268,06 | 2 313 092,91 | | 0,40 | |
| 3864 | 596 722,86 | 2 312 998,95 | | 0,40 | |
| 3865 | 596 797,69 | 2 313 136,74 | | 0,40 | |
| 3866 | 596 797,73 | 2 313 136,74 | | 0,40 | |
| 3867 | 596 960,24 | 2 313 073,35 | | 0,40 | |
| 3868 | 597 058,81 | 2 313 108,73 | | 0,40 | |
| 3869 | 597 102,59 | 2 313 124,45 | | 0,40 | |
| 3870 | 597 102,49 | 2 313 124,78 | | 0,40 | |
| 3871 | 597 068,25 | 2 313 210,44 | | 0,40 | |
| 3872 | 597 073,75 | 2 313 245,19 | 0,40 | | |
| 3873 | 597 091,84 | 2 313 355,32 | 0,40 | | |
| 3874 | 597 093,69 | 2 313 370,03 | 0,40 | | |
| 3875 | 597 197,72 | 2 313 347,76 | 0,40 | | |
| 3876 | 597 368,56 | 2 313 325,19 | 0,40 | | |
| 3877 | 597 398,12 | 2 313 328,13 | 0,40 | | |
| 3878 | 597 416,12 | 2 313 334,39 | 0,40 | | |
| 3879 | 597 459,06 | 2 313 352,63 | 0,40 | | |
| 3880 | 597 603,89 | 2 313 438,77 | 0,40 | | |
| 3881 | 597 702,99 | 2 313 493,05 | 0,40 | | |
| 3882 | 597 795,85 | 2 313 549,52 | 0,40 | | |
| 3883 | 597 863,83 | 2 313 605,63 | 0,40 | | |
| 3884 | 598 040,03 | 2 313 727,53 | 0,40 | | |
| 3885 | 598 064,01 | 2 313 755,90 | 0,40 | | |
| 3886 | 598 133,39 | 2 313 858,92 | 0,40 | | |

Раздел 2

| Сведения о местоположении границ объекта | | | | | |
|---|------------|--------------|---------------------------|----------|----------|
| 1 | 2 | 3 | 4 | 5 | 6 |
| 3887 | 598 297,54 | 2 313 997,85 | Картометрический метод | 0,40 | — |
| 3888 | 598 330,39 | 2 314 001,34 | | 0,40 | |
| 3889 | 598 346,64 | 2 313 984,28 | | 0,40 | |
| 3890 | 598 363,96 | 2 313 976,74 | | 0,40 | |
| 3891 | 598 383,51 | 2 313 972,93 | | 0,40 | |
| 3892 | 598 403,54 | 2 313 971,22 | | 0,40 | |
| 3893 | 598 422,20 | 2 313 993,80 | | 0,40 | |
| 3894 | 598 430,82 | 2 314 012,82 | | 0,40 | |
| 3895 | 598 431,47 | 2 314 030,24 | | 0,40 | |
| 3896 | 598 451,84 | 2 314 079,24 | | 0,40 | |
| 3897 | 598 459,24 | 2 314 086,05 | | 0,40 | |
| 3898 | 598 449,46 | 2 314 118,30 | | 0,40 | |
| 3899 | 598 424,43 | 2 314 161,24 | | 0,40 | |
| 3900 | 598 507,95 | 2 314 247,88 | | 0,40 | |
| 3901 | 598 558,33 | 2 314 276,12 | | 0,40 | |
| 3902 | 598 712,11 | 2 314 345,60 | | 0,40 | |
| 3903 | 598 714,53 | 2 314 384,74 | | 0,40 | |
| 3904 | 598 767,87 | 2 314 409,42 | | 0,40 | |
| 3905 | 598 794,37 | 2 314 422,92 | | 0,40 | |
| 3906 | 598 796,66 | 2 314 450,45 | | 0,40 | |
| 3907 | 598 839,52 | 2 314 466,99 | | 0,40 | |
| 3908 | 598 874,02 | 2 314 487,40 | | 0,40 | |
| 3909 | 598 934,63 | 2 314 540,90 | | 0,40 | |
| 3910 | 598 973,44 | 2 314 573,88 | | 0,40 | |
| 3911 | 598 993,66 | 2 314 599,67 | | 0,40 | |
| 3912 | 599 057,33 | 2 314 648,91 | | 0,40 | |
| 3913 | 599 065,99 | 2 314 665,74 | | 0,40 | |
| 3914 | 599 176,98 | 2 314 686,68 | | 0,40 | |
| 3915 | 599 277,51 | 2 314 698,68 | | 0,40 | |
| 3916 | 599 272,41 | 2 314 725,60 | | 0,40 | |
| 3917 | 599 313,71 | 2 314 739,11 | | 0,40 | |
| 3918 | 599 359,31 | 2 314 773,09 | | 0,40 | |
| 3919 | 599 370,05 | 2 314 790,44 | | 0,40 | |
| 3920 | 599 372,28 | 2 314 808,98 | | 0,40 | |
| 3921 | 599 366,58 | 2 314 822,20 | | 0,40 | |
| 3922 | 599 362,38 | 2 314 835,93 | | 0,40 | |
| 3923 | 599 373,01 | 2 314 847,49 | | 0,40 | |
| 3924 | 599 435,22 | 2 314 901,02 | | 0,40 | |
| 3925 | 599 467,68 | 2 314 930,90 | | 0,40 | |
| 3926 | 599 496,77 | 2 314 979,02 | | 0,40 | |
| 3927 | 599 514,15 | 2 315 054,49 | | 0,40 | |
| 3928 | 599 525,57 | 2 315 100,56 | 0,40 | | |
| 3929 | 599 555,28 | 2 315 120,20 | 0,40 | | |
| 3930 | 599 578,43 | 2 315 137,24 | 0,40 | | |
| 3931 | 599 591,48 | 2 315 153,73 | 0,40 | | |
| 3932 | 599 598,68 | 2 315 167,44 | 0,40 | | |
| 3933 | 599 603,23 | 2 315 184,21 | 0,40 | | |
| 3934 | 599 607,62 | 2 315 225,77 | 0,40 | | |
| 3935 | 599 610,51 | 2 315 307,52 | 0,40 | | |
| 3936 | 599 616,11 | 2 315 354,61 | 0,40 | | |
| 3937 | 599 644,41 | 2 315 388,43 | 0,40 | | |
| 3938 | 599 692,93 | 2 315 441,24 | 0,40 | | |
| 3939 | 599 745,87 | 2 315 499,83 | 0,40 | | |
| 3940 | 599 785,43 | 2 315 543,12 | 0,40 | | |
| 3941 | 599 829,65 | 2 315 582,57 | 0,40 | | |

Раздел 2

| Сведения о местоположении границ объекта | | | | | |
|--|------------|--------------|---------------------------|------|---|
| 1 | 2 | 3 | 4 | 5 | 6 |
| 3942 | 599 870,70 | 2 315 599,18 | Картометрический метод | 0,40 | — |
| 3943 | 599 909,24 | 2 315 617,35 | | 0,40 | |
| 3944 | 599 931,47 | 2 315 642,08 | | 0,40 | |
| 3945 | 599 994,03 | 2 315 712,20 | | 0,40 | |
| 3946 | 600 053,58 | 2 315 777,19 | | 0,40 | |
| 3947 | 600 061,12 | 2 315 780,70 | | 0,40 | |
| 3948 | 600 068,81 | 2 315 781,72 | | 0,40 | |
| 3949 | 600 073,80 | 2 315 782,59 | | 0,40 | |
| 3950 | 600 077,18 | 2 315 783,44 | | 0,40 | |
| 3951 | 600 082,27 | 2 315 784,42 | | 0,40 | |
| 3952 | 600 086,47 | 2 315 784,48 | | 0,40 | |
| 3953 | 600 100,02 | 2 315 788,08 | | 0,40 | |
| 3954 | 600 106,76 | 2 315 791,58 | | 0,40 | |
| 3955 | 600 110,03 | 2 315 794,13 | | 0,40 | |
| 3956 | 600 114,30 | 2 315 795,89 | | 0,40 | |
| 3957 | 600 118,46 | 2 315 798,45 | | 0,40 | |
| 3958 | 600 126,82 | 2 315 807,97 | | 0,40 | |
| 3959 | 600 133,35 | 2 315 819,87 | | 0,40 | |
| 3960 | 600 139,24 | 2 315 826,75 | | 0,40 | |
| 3961 | 600 145,87 | 2 315 838,66 | | 0,40 | |
| 3962 | 600 151,48 | 2 315 858,24 | | 0,40 | |
| 3963 | 600 152,21 | 2 315 862,55 | | 0,40 | |
| 3964 | 600 156,98 | 2 315 885,42 | | 0,40 | |
| 3965 | 600 159,40 | 2 315 890,56 | | 0,40 | |
| 3966 | 600 162,75 | 2 315 894,01 | | 0,40 | |
| 3967 | 600 166,11 | 2 315 896,56 | | 0,40 | |
| 3968 | 600 171,10 | 2 315 904,24 | | 0,40 | |
| 3969 | 600 174,36 | 2 315 913,58 | | 0,40 | |
| 3970 | 600 172,47 | 2 315 926,25 | | 0,40 | |
| 3971 | 600 172,79 | 2 315 932,59 | | 0,40 | |
| 3972 | 600 176,35 | 2 315 941,16 | | 0,40 | |
| 3973 | 600 188,84 | 2 315 954,90 | | 0,40 | |
| 3974 | 600 201,38 | 2 315 966,08 | | 0,40 | |
| 3975 | 600 206,27 | 2 315 978,02 | | 0,40 | |
| 3976 | 600 210,08 | 2 316 007,69 | | 0,40 | |
| 3977 | 600 217,40 | 2 316 028,12 | | 0,40 | |
| 3978 | 600 243,04 | 2 316 069,14 | | 0,40 | |
| 3979 | 600 259,97 | 2 316 085,02 | | 0,40 | |
| 3980 | 600 276,60 | 2 316 100,60 | | 0,40 | |
| 3981 | 600 284,90 | 2 316 114,23 | | 0,40 | |
| 3982 | 600 289,76 | 2 316 123,59 | 0,40 | | |
| 3983 | 600 292,98 | 2 316 135,54 | 0,40 | | |
| 3984 | 600 297,94 | 2 316 144,92 | 0,40 | | |
| 3985 | 600 309,65 | 2 316 157,79 | 0,40 | | |
| 3986 | 600 321,37 | 2 316 163,06 | 0,40 | | |
| 3987 | 600 332,31 | 2 316 167,42 | 0,40 | | |
| 3988 | 600 340,71 | 2 316 174,35 | 0,40 | | |
| 3989 | 600 348,16 | 2 316 184,56 | 0,40 | | |
| 3990 | 600 354,84 | 2 316 192,36 | 0,40 | | |
| 3991 | 600 364,09 | 2 316 195,90 | 0,40 | | |
| 3992 | 600 385,31 | 2 316 194,51 | 0,40 | | |
| 3993 | 600 394,67 | 2 316 190,34 | 0,40 | | |
| 3994 | 600 403,12 | 2 316 187,08 | 0,40 | | |
| 3995 | 600 407,49 | 2 316 182,14 | 0,40 | | |
| 3996 | 600 412,66 | 2 316 177,91 | 0,40 | | |

Раздел 2

| Сведения о местоположении границ объекта | | | | | |
|--|------------|--------------|---------------------------|------|---|
| 1 | 2 | 3 | 4 | 5 | 6 |
| 3997 | 600 421,11 | 2 316 174,64 | Картометрический метод | 0,40 | — |
| 3998 | 600 429,67 | 2 316 170,56 | | 0,40 | |
| 3999 | 600 437,26 | 2 316 170,68 | | 0,40 | |
| 4000 | 600 443,15 | 2 316 171,66 | | 0,40 | |
| 4001 | 600 451,59 | 2 316 175,99 | | 0,40 | |
| 4002 | 600 465,80 | 2 316 188,90 | | 0,40 | |
| 4003 | 600 480,72 | 2 316 207,73 | | 0,40 | |
| 4004 | 600 492,34 | 2 316 226,49 | | 0,40 | |
| 4005 | 600 504,75 | 2 316 246,18 | | 0,40 | |
| 4006 | 600 550,46 | 2 316 306,16 | | 0,40 | |
| 4007 | 600 577,17 | 2 316 332,75 | | 0,40 | |
| 4008 | 600 586,36 | 2 316 340,48 | | 0,40 | |
| 4009 | 600 594,67 | 2 316 346,61 | | 0,40 | |
| 4010 | 600 603,93 | 2 316 349,25 | | 0,40 | |
| 4011 | 600 612,41 | 2 316 350,27 | | 0,40 | |
| 4012 | 600 618,30 | 2 316 351,16 | | 0,40 | |
| 4013 | 600 623,40 | 2 316 351,23 | | 0,40 | |
| 4014 | 600 635,16 | 2 316 360,72 | | 0,40 | |
| 4015 | 600 645,13 | 2 316 369,36 | | 0,40 | |
| 4016 | 600 652,63 | 2 316 382,97 | | 0,40 | |
| 4017 | 600 659,89 | 2 316 405,98 | | 0,40 | |
| 4018 | 600 729,65 | 2 316 442,42 | | 0,40 | |
| 4019 | 600 740,97 | 2 316 481,68 | | 0,40 | |
| 4020 | 600 784,18 | 2 316 508,22 | | 0,40 | |
| 4021 | 600 829,73 | 2 316 532,00 | | 0,40 | |
| 4022 | 600 893,09 | 2 316 568,83 | | 0,40 | |
| 4023 | 601 020,09 | 2 316 609,32 | | 0,40 | |
| 4024 | 601 053,78 | 2 316 623,41 | | 0,40 | |
| 4025 | 601 172,34 | 2 316 680,47 | | 0,40 | |
| 4026 | 601 255,35 | 2 316 721,00 | | 0,40 | |
| 4027 | 601 310,66 | 2 316 747,22 | | 0,40 | |
| 4028 | 601 364,67 | 2 316 773,92 | | 0,40 | |
| 4029 | 601 409,20 | 2 316 798,68 | | 0,40 | |
| 4030 | 601 451,36 | 2 316 822,10 | | 0,40 | |
| 4031 | 601 509,26 | 2 316 855,86 | | 0,40 | |
| 4032 | 601 568,32 | 2 316 892,23 | | 0,40 | |
| 4033 | 601 605,31 | 2 316 913,09 | | 0,40 | |
| 4034 | 601 660,89 | 2 316 948,71 | | 0,40 | |
| 4035 | 601 695,12 | 2 316 966,61 | | 0,40 | |
| 4036 | 601 735,82 | 2 316 987,62 | | 0,40 | |
| 4037 | 601 790,77 | 2 317 004,03 | 0,40 | | |
| 4038 | 601 873,72 | 2 317 028,46 | 0,40 | | |
| 4039 | 601 913,33 | 2 317 041,04 | 0,40 | | |
| 4040 | 601 986,36 | 2 317 066,32 | 0,40 | | |
| 4041 | 602 019,30 | 2 317 077,11 | 0,40 | | |
| 4042 | 602 047,61 | 2 317 082,93 | 0,40 | | |
| 4043 | 602 076,97 | 2 317 092,77 | 0,40 | | |
| 4044 | 602 114,63 | 2 317 095,23 | 0,40 | | |
| 4045 | 602 163,23 | 2 317 095,74 | 0,40 | | |
| 4046 | 602 201,75 | 2 317 094,21 | 0,40 | | |
| 4047 | 602 234,14 | 2 317 094,99 | 0,40 | | |
| 4048 | 602 275,89 | 2 317 091,81 | 0,40 | | |
| 4049 | 602 307,66 | 2 317 086,78 | 0,40 | | |
| 4050 | 602 337,62 | 2 317 076,62 | 0,40 | | |
| 4051 | 602 369,86 | 2 317 059,90 | 0,40 | | |

Раздел 2

| Сведения о местоположении границ объекта | | | | | |
|--|------------|--------------|---------------------------|------|---|
| 1 | 2 | 3 | 4 | 5 | 6 |
| 4052 | 602 392,78 | 2 317 038,64 | Картометрический метод | 0,40 | — |
| 4053 | 602 508,85 | 2 316 939,16 | | 0,40 | |
| 4054 | 602 606,71 | 2 316 854,60 | | 0,40 | |
| 4055 | 602 842,38 | 2 316 661,18 | | 0,40 | |
| 4056 | 602 920,67 | 2 316 594,44 | | 0,40 | |
| 4057 | 602 991,69 | 2 316 512,29 | | 0,40 | |
| 4058 | 603 100,89 | 2 316 356,80 | | 0,40 | |
| 4059 | 603 081,81 | 2 316 341,92 | | 0,40 | |
| 4060 | 603 047,47 | 2 316 315,54 | | 0,40 | |
| 4061 | 602 995,47 | 2 316 274,93 | | 0,40 | |
| 4062 | 603 131,83 | 2 316 178,26 | | 0,40 | |
| 4063 | 603 145,12 | 2 316 151,84 | | 0,40 | |
| 4064 | 603 212,35 | 2 316 089,74 | | 0,40 | |
| 4065 | 603 274,03 | 2 316 097,85 | | 0,40 | |
| 4066 | 603 492,08 | 2 316 135,38 | | 0,40 | |
| 4067 | 603 507,64 | 2 316 097,41 | | 0,40 | |
| 4068 | 603 530,45 | 2 316 038,10 | | 0,40 | |
| 4069 | 603 531,38 | 2 316 035,75 | | 0,40 | |
| 4070 | 603 572,29 | 2 315 927,15 | | 0,40 | |
| 4071 | 603 654,84 | 2 315 711,03 | | 0,40 | |
| 4072 | 603 761,84 | 2 315 422,25 | | 0,40 | |
| 4073 | 603 764,24 | 2 315 420,54 | | 0,40 | |
| 4074 | 603 820,24 | 2 315 402,38 | | 0,40 | |
| 4075 | 603 817,36 | 2 315 392,80 | | 0,40 | |
| 4076 | 603 806,54 | 2 315 368,22 | | 0,40 | |
| 4077 | 603 795,29 | 2 315 330,94 | | 0,40 | |
| 4078 | 603 777,69 | 2 315 270,58 | | 0,40 | |
| 4079 | 603 748,64 | 2 315 165,65 | | 0,40 | |
| 4080 | 603 702,07 | 2 314 933,55 | | 0,40 | |
| 4081 | 603 775,26 | 2 314 907,83 | | 0,40 | |
| 4082 | 603 772,80 | 2 314 877,49 | | 0,40 | |
| 4083 | 603 770,46 | 2 314 839,86 | | 0,40 | |
| 4084 | 603 764,81 | 2 314 782,37 | | 0,40 | |
| 4085 | 603 759,35 | 2 314 725,99 | | 0,40 | |
| 4086 | 603 754,07 | 2 314 670,61 | | 0,40 | |
| 4087 | 603 748,07 | 2 314 616,43 | | 0,40 | |
| 4088 | 603 742,07 | 2 314 561,93 | | 0,40 | |
| 4089 | 603 737,59 | 2 314 526,87 | | 0,40 | |
| 4090 | 603 731,17 | 2 314 501,07 | | 0,40 | |
| 4091 | 603 695,80 | 2 314 364,34 | | 0,40 | |
| 4092 | 603 682,41 | 2 314 282,64 | | 0,40 | |
| 4093 | 603 673,86 | 2 314 231,41 | 0,40 | | |
| 4094 | 603 659,36 | 2 314 143,60 | 0,40 | | |
| 4095 | 603 648,99 | 2 314 114,44 | 0,40 | | |
| 4096 | 603 643,91 | 2 314 106,24 | 0,40 | | |
| 4097 | 603 645,04 | 2 314 070,99 | 0,40 | | |
| 4098 | 603 645,70 | 2 314 065,99 | 0,40 | | |
| 4099 | 603 644,77 | 2 314 043,11 | 0,40 | | |
| 4100 | 603 643,63 | 2 314 012,70 | 0,40 | | |
| 4101 | 603 641,07 | 2 313 976,33 | 0,40 | | |
| 4102 | 603 639,86 | 2 313 893,49 | 0,40 | | |
| 4103 | 603 639,49 | 2 313 837,69 | 0,40 | | |
| 4104 | 603 637,81 | 2 313 775,56 | 0,40 | | |
| 4105 | 603 649,00 | 2 313 668,32 | 0,40 | | |
| 4106 | 603 654,69 | 2 313 635,20 | 0,40 | | |

Раздел 2

| Сведения о местоположении границ объекта | | | | | |
|--|------------|--------------|---------------------------|------|---|
| 1 | 2 | 3 | 4 | 5 | 6 |
| 4107 | 603 665,07 | 2 313 589,06 | Картометрический метод | 0,40 | — |
| 4108 | 603 669,48 | 2 313 561,33 | | 0,40 | |
| 4109 | 603 673,89 | 2 313 533,49 | | 0,40 | |
| 4110 | 603 678,95 | 2 313 516,06 | | 0,40 | |
| 4111 | 603 684,30 | 2 313 506,04 | | 0,40 | |
| 4112 | 603 691,58 | 2 313 500,65 | | 0,40 | |
| 4113 | 603 717,77 | 2 313 494,83 | | 0,40 | |
| 4114 | 603 759,50 | 2 313 485,65 | | 0,40 | |
| 4115 | 604 182,17 | 2 313 573,08 | | 0,40 | |
| 4116 | 604 214,82 | 2 313 579,84 | | 0,40 | |
| 4117 | 604 219,81 | 2 313 580,87 | | 0,40 | |
| 4118 | 604 220,63 | 2 313 581,01 | | 0,40 | |
| 4119 | 604 474,15 | 2 313 627,99 | | 0,40 | |
| 4120 | 604 478,19 | 2 313 620,40 | | 0,40 | |
| 4121 | 604 478,10 | 2 313 620,00 | | 0,40 | |
| 4122 | 604 482,63 | 2 313 620,69 | | 0,40 | |
| 4123 | 604 482,59 | 2 313 621,08 | | 0,40 | |
| 4124 | 604 482,61 | 2 313 621,11 | | 0,40 | |
| 4125 | 604 478,56 | 2 313 628,83 | | 0,40 | |
| 4126 | 604 617,84 | 2 313 654,63 | | 0,40 | |
| 4127 | 604 619,75 | 2 313 642,03 | | 0,40 | |
| 4128 | 604 620,00 | 2 313 641,50 | | 0,40 | |
| 4129 | 604 622,88 | 2 313 641,94 | | 0,40 | |
| 4130 | 604 875,64 | 2 313 686,99 | | 0,40 | |
| 4131 | 604 875,70 | 2 313 687,00 | | 0,40 | |
| 4132 | 605 048,25 | 2 313 732,48 | | 0,40 | |
| 4133 | 605 048,32 | 2 313 732,49 | | 0,40 | |
| 4134 | 605 064,55 | 2 313 736,77 | | 0,40 | |
| 4135 | 605 498,20 | 2 313 814,30 | | 0,40 | |
| 4136 | 605 499,15 | 2 313 814,47 | | 0,40 | |
| 4137 | 605 858,58 | 2 313 879,69 | | 0,40 | |
| 4138 | 605 859,31 | 2 313 875,88 | | 0,40 | |
| 4139 | 605 859,36 | 2 313 875,70 | | 0,40 | |
| 4140 | 605 859,45 | 2 313 875,52 | | 0,40 | |
| 4141 | 605 859,57 | 2 313 875,37 | | 0,40 | |
| 4142 | 605 859,72 | 2 313 875,25 | | 0,40 | |
| 4143 | 605 859,90 | 2 313 875,16 | | 0,40 | |
| 4144 | 605 860,08 | 2 313 875,10 | | 0,40 | |
| 4145 | 605 860,27 | 2 313 875,07 | | 0,40 | |
| 4146 | 605 860,47 | 2 313 875,10 | | 0,40 | |
| 4147 | 605 864,12 | 2 313 875,79 | | 0,40 | |
| 4148 | 605 864,29 | 2 313 875,85 | 0,40 | | |
| 4149 | 605 864,46 | 2 313 875,94 | 0,40 | | |
| 4150 | 605 864,61 | 2 313 876,06 | 0,40 | | |
| 4151 | 605 864,75 | 2 313 876,21 | 0,40 | | |
| 4152 | 605 864,84 | 2 313 876,39 | 0,40 | | |
| 4153 | 605 864,89 | 2 313 876,57 | 0,40 | | |
| 4154 | 605 864,91 | 2 313 876,75 | 0,40 | | |
| 4155 | 605 864,89 | 2 313 876,96 | 0,40 | | |
| 4156 | 605 864,19 | 2 313 880,68 | 0,40 | | |
| 4157 | 605 948,17 | 2 313 895,44 | 0,40 | | |
| 4158 | 606 287,72 | 2 313 955,14 | 0,40 | | |
| 4159 | 606 288,04 | 2 313 953,16 | 0,40 | | |
| 4160 | 606 288,11 | 2 313 952,95 | 0,40 | | |
| 4161 | 606 288,18 | 2 313 952,80 | 0,40 | | |

Раздел 2

| Сведения о местоположении границ объекта | | | | | |
|--|------------|--------------|---------------------------|------|---|
| 1 | 2 | 3 | 4 | 5 | 6 |
| 4162 | 606 288,30 | 2 313 952,62 | Картометрический метод | 0,40 | — |
| 4163 | 606 288,45 | 2 313 952,50 | | 0,40 | |
| 4164 | 606 288,62 | 2 313 952,41 | | 0,40 | |
| 4165 | 606 288,81 | 2 313 952,35 | | 0,40 | |
| 4166 | 606 289,01 | 2 313 952,32 | | 0,40 | |
| 4167 | 606 289,20 | 2 313 952,32 | | 0,40 | |
| 4168 | 606 292,85 | 2 313 952,92 | | 0,40 | |
| 4169 | 606 293,04 | 2 313 952,98 | | 0,40 | |
| 4170 | 606 293,20 | 2 313 953,07 | | 0,40 | |
| 4171 | 606 293,37 | 2 313 953,19 | | 0,40 | |
| 4172 | 606 293,49 | 2 313 953,34 | | 0,40 | |
| 4173 | 606 293,60 | 2 313 953,49 | | 0,40 | |
| 4174 | 606 293,65 | 2 313 953,67 | | 0,40 | |
| 4175 | 606 293,68 | 2 313 953,88 | | 0,40 | |
| 4176 | 606 293,67 | 2 313 954,06 | | 0,40 | |
| 4177 | 606 293,32 | 2 313 956,13 | | 0,40 | |
| 4178 | 606 703,44 | 2 314 030,94 | | 0,40 | |
| 4179 | 606 714,26 | 2 314 033,40 | | 0,40 | |
| 4180 | 606 720,79 | 2 314 034,07 | | 0,40 | |
| 4181 | 607 133,75 | 2 314 108,02 | | 0,40 | |
| 4182 | 607 134,21 | 2 314 105,50 | | 0,40 | |
| 4183 | 607 134,26 | 2 314 105,32 | | 0,40 | |
| 4184 | 607 134,35 | 2 314 105,14 | | 0,40 | |
| 4185 | 607 134,47 | 2 314 104,99 | | 0,40 | |
| 4186 | 607 134,62 | 2 314 104,87 | | 0,40 | |
| 4187 | 607 134,79 | 2 314 104,78 | | 0,40 | |
| 4188 | 607 134,98 | 2 314 104,69 | | 0,40 | |
| 4189 | 607 135,17 | 2 314 104,69 | | 0,40 | |
| 4190 | 607 135,37 | 2 314 104,69 | | 0,40 | |
| 4191 | 607 139,20 | 2 314 105,38 | | 0,40 | |
| 4192 | 607 139,40 | 2 314 105,44 | | 0,40 | |
| 4193 | 607 139,58 | 2 314 105,53 | | 0,40 | |
| 4194 | 607 139,73 | 2 314 105,65 | | 0,40 | |
| 4195 | 607 139,85 | 2 314 105,80 | | 0,40 | |
| 4196 | 607 139,95 | 2 314 106,01 | | 0,40 | |
| 4197 | 607 140,02 | 2 314 106,19 | | 0,40 | |
| 4198 | 607 140,04 | 2 314 106,37 | | 0,40 | |
| 4199 | 607 140,02 | 2 314 106,58 | | 0,40 | |
| 4200 | 607 139,55 | 2 314 109,04 | | 0,40 | |
| 4201 | 607 534,18 | 2 314 179,30 | | 0,40 | |
| 4202 | 607 534,34 | 2 314 178,31 | | 0,40 | |
| 4203 | 607 534,38 | 2 314 178,13 | | 0,40 | |
| 4204 | 607 534,47 | 2 314 177,95 | 0,40 | | |
| 4205 | 607 534,57 | 2 314 177,77 | 0,40 | | |
| 4206 | 607 534,73 | 2 314 177,65 | 0,40 | | |
| 4207 | 607 534,90 | 2 314 177,56 | 0,40 | | |
| 4208 | 607 535,09 | 2 314 177,47 | 0,40 | | |
| 4209 | 607 535,29 | 2 314 177,44 | 0,40 | | |
| 4210 | 607 535,48 | 2 314 177,47 | 0,40 | | |
| 4211 | 607 539,19 | 2 314 178,04 | 0,40 | | |
| 4212 | 607 539,38 | 2 314 178,10 | 0,40 | | |
| 4213 | 607 539,55 | 2 314 178,19 | 0,40 | | |
| 4214 | 607 539,70 | 2 314 178,31 | 0,40 | | |
| 4215 | 607 539,84 | 2 314 178,46 | 0,40 | | |
| 4216 | 607 539,94 | 2 314 178,61 | 0,40 | | |

Раздел 2

| Сведения о местоположении границ объекта | | | | | |
|---|------------|--------------|------------------------|----------|----------|
| 1 | 2 | 3 | 4 | 5 | 6 |
| 4217 | 607 540,01 | 2 314 178,79 | Картометрический метод | 0,40 | — |
| 4218 | 607 540,02 | 2 314 179,00 | | 0,40 | |
| 4219 | 607 540,02 | 2 314 179,18 | | 0,40 | |
| 4220 | 607 539,86 | 2 314 180,32 | | 0,40 | |
| 4221 | 607 540,02 | 2 314 180,35 | | 0,40 | |
| 4222 | 607 836,50 | 2 314 230,75 | | 0,40 | |
| 4223 | 607 837,95 | 2 314 227,54 | | 0,40 | |
| 4224 | 607 881,38 | 2 314 235,29 | | 0,40 | |
| 4225 | 607 723,12 | 2 314 595,73 | | 0,40 | |
| 4226 | 607 701,95 | 2 314 643,71 | | 0,40 | |
| 4227 | 607 660,56 | 2 314 736,46 | | 0,40 | |
| 4228 | 607 521,40 | 2 315 048,36 | | 0,40 | |
| 4229 | 607 502,60 | 2 315 106,50 | | 0,40 | |
| 4230 | 607 475,46 | 2 315 191,54 | | 0,40 | |
| 4231 | 607 465,55 | 2 315 315,21 | | 0,40 | |
| 4232 | 607 467,34 | 2 315 582,36 | | 0,40 | |
| 4233 | 607 467,61 | 2 315 617,88 | | 0,40 | |
| 4234 | 607 468,24 | 2 315 716,53 | | 0,40 | |
| 4235 | 607 468,57 | 2 315 766,53 | | 0,40 | |
| 4236 | 607 178,56 | 2 315 768,47 | | 0,40 | |
| 4237 | 606 559,67 | 2 315 772,64 | | 0,40 | |
| 4238 | 606 517,12 | 2 315 772,91 | | 0,40 | |
| 4239 | 606 517,25 | 2 315 823,13 | | 0,40 | |
| 4240 | 606 518,16 | 2 316 152,87 | | 0,40 | |
| 4241 | 606 522,16 | 2 316 752,82 | | 0,40 | |
| 4242 | 606 522,85 | 2 316 843,76 | | 0,40 | |
| 4243 | 606 524,36 | 2 317 080,94 | | 0,40 | |
| 4244 | 606 525,36 | 2 317 231,08 | | 0,40 | |
| 4245 | 606 415,47 | 2 317 231,82 | | 0,40 | |
| 4246 | 606 415,47 | 2 317 257,21 | | 0,40 | |
| 4247 | 606 415,57 | 2 317 271,82 | | 0,40 | |
| 4248 | 606 416,64 | 2 317 430,67 | | 0,40 | |
| 4249 | 606 452,34 | 2 317 428,42 | | 0,40 | |
| 4250 | 606 472,50 | 2 317 433,52 | | 0,40 | |
| 4251 | 606 506,00 | 2 317 441,95 | | 0,40 | |
| 4252 | 606 519,11 | 2 317 452,18 | | 0,40 | |
| 4253 | 606 522,51 | 2 317 454,85 | | 0,40 | |
| 4254 | 606 497,09 | 2 317 474,74 | | 0,40 | |
| 4255 | 606 558,64 | 2 317 553,52 | | 0,40 | |
| 4256 | 606 549,82 | 2 317 560,99 | | 0,40 | |
| 4257 | 606 524,56 | 2 317 581,75 | | 0,40 | |
| 4258 | 606 536,13 | 2 317 596,57 | | 0,40 | |
| 4259 | 606 543,91 | 2 317 590,48 | 0,40 | | |
| 4260 | 606 561,16 | 2 317 612,53 | 0,40 | | |
| 4261 | 606 548,55 | 2 317 622,40 | 0,40 | | |
| 4262 | 606 567,02 | 2 317 646,04 | 0,40 | | |
| 4263 | 606 579,62 | 2 317 636,17 | 0,40 | | |
| 4264 | 606 614,72 | 2 317 681,08 | 0,40 | | |
| 4265 | 606 674,39 | 2 317 759,53 | 0,40 | | |
| 4266 | 606 687,50 | 2 317 825,35 | 0,40 | | |
| 4267 | 606 653,13 | 2 317 852,26 | 0,40 | | |
| 4268 | 606 733,69 | 2 317 954,74 | 0,40 | | |
| 4269 | 606 861,77 | 2 318 117,61 | 0,40 | | |
| 4270 | 606 867,02 | 2 318 124,36 | 0,40 | | |
| 4271 | 606 887,17 | 2 318 150,19 | 0,40 | | |

Раздел 2

| Сведения о местоположении границ объекта | | | | | |
|---|------------|--------------|------------------------|----------|----------|
| 1 | 2 | 3 | 4 | 5 | 6 |
| 4272 | 606 887,52 | 2 318 150,67 | Картометрический метод | 0,40 | — |
| 4273 | 606 903,18 | 2 318 181,30 | | 0,40 | |
| 4274 | 606 919,82 | 2 318 213,86 | | 0,40 | |
| 4275 | 606 927,08 | 2 318 345,86 | | 0,40 | |
| 4276 | 606 928,63 | 2 318 577,91 | | 0,40 | |
| 4277 | 606 928,73 | 2 318 582,07 | | 0,40 | |
| 4278 | 606 931,03 | 2 318 682,57 | | 0,40 | |
| 4279 | 606 932,87 | 2 318 761,35 | | 0,40 | |
| 4280 | 606 934,30 | 2 318 977,92 | | 0,40 | |
| 4281 | 606 992,34 | 2 319 052,17 | | 0,40 | |
| 4282 | 607 021,77 | 2 319 089,82 | | 0,40 | |
| 4283 | 607 042,03 | 2 319 115,74 | | 0,40 | |
| 4284 | 607 075,61 | 2 319 168,87 | | 0,40 | |
| 4285 | 607 061,87 | 2 319 168,96 | | 0,40 | |
| 4286 | 607 068,23 | 2 319 185,22 | | 0,40 | |
| 4287 | 607 075,57 | 2 319 214,08 | | 0,40 | |
| 4288 | 607 079,94 | 2 319 222,93 | | 0,40 | |
| 4289 | 607 089,43 | 2 319 233,31 | | 0,40 | |
| 4290 | 607 108,73 | 2 319 247,77 | | 0,40 | |
| 4291 | 607 113,40 | 2 319 258,78 | | 0,40 | |
| 4292 | 607 132,01 | 2 319 265,53 | | 0,40 | |
| 4293 | 607 140,04 | 2 319 270,87 | | 0,40 | |
| 4294 | 607 215,45 | 2 319 390,21 | | 0,40 | |
| 4295 | 607 212,16 | 2 319 392,46 | | 0,40 | |
| 4296 | 607 213,66 | 2 319 394,38 | | 0,40 | |
| 4297 | 607 198,00 | 2 319 407,75 | | 0,40 | |
| 4298 | 607 176,67 | 2 319 458,48 | | 0,40 | |
| 4299 | 607 177,81 | 2 319 481,70 | | 0,40 | |
| 4300 | 607 190,63 | 2 319 498,53 | | 0,40 | |
| 4301 | 607 198,31 | 2 319 513,33 | | 0,40 | |
| 4302 | 607 209,79 | 2 319 542,55 | | 0,40 | |
| 4303 | 607 215,31 | 2 319 601,00 | | 0,40 | |
| 4304 | 607 220,20 | 2 319 611,03 | | 0,40 | |
| 4305 | 607 223,39 | 2 319 621,11 | | 0,40 | |
| 4306 | 607 259,47 | 2 319 681,12 | | 0,40 | |
| 4307 | 607 261,31 | 2 319 712,31 | | 0,40 | |
| 4308 | 607 261,69 | 2 319 725,62 | | 0,40 | |
| 4309 | 607 265,89 | 2 319 728,65 | | 0,40 | |
| 4310 | 607 271,40 | 2 319 735,03 | | 0,40 | |
| 4311 | 607 274,91 | 2 319 748,01 | | 0,40 | |
| 4312 | 607 285,62 | 2 319 758,37 | | 0,40 | |
| 4313 | 607 285,63 | 2 319 767,33 | | 0,40 | |
| 4314 | 607 279,71 | 2 319 780,57 | | 0,40 | |
| 4315 | 607 277,76 | 2 319 788,86 | 0,40 | | |
| 4316 | 607 279,98 | 2 319 798,72 | 0,40 | | |
| 4317 | 607 282,18 | 2 319 816,82 | 0,40 | | |
| 4318 | 607 279,71 | 2 319 849,35 | 0,40 | | |
| 4319 | 607 279,68 | 2 319 856,85 | 0,40 | | |
| 4320 | 607 273,74 | 2 319 869,61 | 0,40 | | |
| 4321 | 607 257,81 | 2 319 880,23 | 0,40 | | |
| 4322 | 607 243,25 | 2 319 896,38 | 0,40 | | |
| 4323 | 607 208,93 | 2 319 932,95 | 0,40 | | |
| 4324 | 607 189,82 | 2 319 959,64 | 0,40 | | |
| 4325 | 607 184,93 | 2 320 000,71 | 0,40 | | |
| 4326 | 607 192,83 | 2 320 023,49 | 0,40 | | |

Раздел 2

| Сведения о местоположении границ объекта | | | | | |
|--|------------|--------------|---------------------------|------|---|
| 1 | 2 | 3 | 4 | 5 | 6 |
| 4327 | 607 220,44 | 2 320 040,63 | Картометрический метод | 0,40 | — |
| 4328 | 607 230,06 | 2 320 046,90 | | 0,40 | |
| 4329 | 607 243,04 | 2 320 060,58 | | 0,40 | |
| 4330 | 607 289,47 | 2 320 092,45 | | 0,40 | |
| 4331 | 607 293,84 | 2 320 101,77 | | 0,40 | |
| 4332 | 607 291,11 | 2 320 122,57 | | 0,40 | |
| 4333 | 607 291,30 | 2 320 143,78 | | 0,40 | |
| 4334 | 607 292,65 | 2 320 153,02 | | 0,40 | |
| 4335 | 607 292,80 | 2 320 174,20 | | 0,40 | |
| 4336 | 607 290,30 | 2 320 202,43 | | 0,40 | |
| 4337 | 607 289,77 | 2 320 208,42 | | 0,40 | |
| 4338 | 607 285,57 | 2 320 230,72 | | 0,40 | |
| 4339 | 607 285,24 | 2 320 236,15 | | 0,40 | |
| 4340 | 607 286,55 | 2 320 241,75 | | 0,40 | |
| 4341 | 607 288,43 | 2 320 251,87 | | 0,40 | |
| 4342 | 607 287,74 | 2 320 256,94 | | 0,40 | |
| 4343 | 607 283,26 | 2 320 264,76 | | 0,40 | |
| 4344 | 607 261,37 | 2 320 293,32 | | 0,40 | |
| 4345 | 607 258,88 | 2 320 300,38 | | 0,40 | |
| 4346 | 607 258,02 | 2 320 306,02 | | 0,40 | |
| 4347 | 607 258,45 | 2 320 316,88 | | 0,40 | |
| 4348 | 607 254,42 | 2 320 323,15 | | 0,40 | |
| 4349 | 607 253,55 | 2 320 328,40 | | 0,40 | |
| 4350 | 607 253,94 | 2 320 333,29 | | 0,40 | |
| 4351 | 607 253,05 | 2 320 335,27 | | 0,40 | |
| 4352 | 607 250,53 | 2 320 335,84 | | 0,40 | |
| 4353 | 607 242,90 | 2 320 332,27 | | 0,40 | |
| 4354 | 607 236,75 | 2 320 332,30 | | 0,40 | |
| 4355 | 607 231,14 | 2 320 332,69 | | 0,40 | |
| 4356 | 607 223,56 | 2 320 335,66 | | 0,40 | |
| 4357 | 607 220,85 | 2 320 337,67 | | 0,40 | |
| 4358 | 607 219,42 | 2 320 340,76 | | 0,40 | |
| 4359 | 607 218,55 | 2 320 344,21 | | 0,40 | |
| 4360 | 607 218,43 | 2 320 365,00 | | 0,40 | |
| 4361 | 607 218,38 | 2 320 373,70 | | 0,40 | |
| 4362 | 607 214,91 | 2 320 395,09 | | 0,40 | |
| 4363 | 607 214,65 | 2 320 414,26 | | 0,40 | |
| 4364 | 607 215,82 | 2 320 426,02 | | 0,40 | |
| 4365 | 607 220,12 | 2 320 445,37 | | 0,40 | |
| 4366 | 607 220,43 | 2 320 452,56 | | 0,40 | |
| 4367 | 607 230,62 | 2 320 487,87 | | 0,40 | |
| 4368 | 607 245,69 | 2 320 515,54 | | 0,40 | |
| 4369 | 607 254,92 | 2 320 542,40 | | 0,40 | |
| 4370 | 607 265,07 | 2 320 558,59 | 0,40 | | |
| 4371 | 607 277,80 | 2 320 572,03 | 0,40 | | |
| 4372 | 607 277,43 | 2 320 584,63 | 0,40 | | |
| 4373 | 607 280,33 | 2 320 593,27 | 0,40 | | |
| 4374 | 607 343,37 | 2 320 664,63 | 0,40 | | |
| 4375 | 607 363,36 | 2 320 695,06 | 0,40 | | |
| 4376 | 607 368,52 | 2 320 715,02 | 0,40 | | |
| 4377 | 607 369,33 | 2 320 743,57 | 0,40 | | |
| 4378 | 607 363,37 | 2 320 772,56 | 0,40 | | |
| 4379 | 607 363,73 | 2 320 811,29 | 0,40 | | |
| 4380 | 607 370,89 | 2 320 833,37 | 0,40 | | |
| 4381 | 607 380,47 | 2 320 846,66 | 0,40 | | |

Раздел 2

| Сведения о местоположении границ объекта | | | | | |
|--|------------|--------------|------------------------|------|---|
| 1 | 2 | 3 | 4 | 5 | 6 |
| 4382 | 607 393,28 | 2 320 854,29 | Картометрический метод | 0,40 | — |
| 4383 | 607 407,47 | 2 320 868,18 | | 0,40 | |
| 4384 | 607 431,84 | 2 320 916,66 | | 0,40 | |
| 4385 | 607 439,90 | 2 320 996,10 | | 0,40 | |
| 4386 | 607 437,57 | 2 321 016,75 | | 0,40 | |
| 4387 | 607 421,17 | 2 321 036,10 | | 0,40 | |
| 4388 | 607 411,96 | 2 321 070,51 | | 0,40 | |
| 4389 | 607 409,22 | 2 321 102,07 | | 0,40 | |
| 4390 | 607 409,68 | 2 321 135,72 | | 0,40 | |
| 4391 | 607 398,59 | 2 321 197,30 | | 0,40 | |
| 4392 | 607 395,44 | 2 321 206,10 | | 0,40 | |
| 4393 | 607 385,32 | 2 321 225,04 | | 0,40 | |
| 4394 | 607 366,28 | 2 321 314,21 | | 0,40 | |
| 4395 | 607 365,90 | 2 321 352,24 | | 0,40 | |
| 4396 | 607 366,14 | 2 321 463,87 | | 0,40 | |
| 4397 | 607 371,16 | 2 321 513,13 | | 0,40 | |
| 4398 | 607 381,70 | 2 321 581,63 | | 0,40 | |
| 4399 | 607 383,36 | 2 321 612,18 | | 0,40 | |
| 4400 | 607 383,47 | 2 321 635,29 | | 0,40 | |
| 4401 | 607 379,30 | 2 321 647,07 | | 0,40 | |
| 4402 | 607 372,29 | 2 321 664,94 | | 0,40 | |
| 4403 | 607 359,91 | 2 321 697,98 | | 0,40 | |
| 4404 | 607 357,29 | 2 321 716,95 | | 0,40 | |
| 4405 | 607 357,76 | 2 321 742,12 | | 0,40 | |
| 4406 | 607 353,15 | 2 321 758,96 | | 0,40 | |
| 4407 | 607 345,45 | 2 321 778,07 | | 0,40 | |
| 4408 | 607 322,61 | 2 321 826,66 | | 0,40 | |
| 4409 | 607 302,61 | 2 321 873,48 | | 0,40 | |
| 4410 | 607 295,74 | 2 321 878,76 | | 0,40 | |
| 4411 | 607 285,47 | 2 321 883,89 | | 0,40 | |
| 4412 | 607 277,27 | 2 321 893,81 | | 0,40 | |
| 4413 | 607 276,76 | 2 321 910,05 | | 0,40 | |
| 4414 | 607 270,28 | 2 321 920,64 | | 0,40 | |
| 4415 | 607 254,74 | 2 321 927,86 | | 0,40 | |
| 4416 | 607 241,38 | 2 321 935,02 | | 0,40 | |
| 4417 | 607 223,28 | 2 321 954,42 | | 0,40 | |
| 4418 | 607 203,18 | 2 321 997,36 | | 0,40 | |
| 4419 | 607 202,22 | 2 322 014,83 | | 0,40 | |
| 4420 | 607 218,13 | 2 322 020,68 | | 0,40 | |
| 4421 | 607 227,75 | 2 322 026,94 | | 0,40 | |
| 4422 | 607 235,40 | 2 322 040,53 | | 0,40 | |
| 4423 | 607 232,64 | 2 322 054,41 | | 0,40 | |
| 4424 | 607 227,69 | 2 322 067,87 | | 0,40 | |
| 4425 | 607 227,02 | 2 322 078,55 | 0,40 | | |
| 4426 | 607 229,71 | 2 322 096,39 | 0,40 | | |
| 4427 | 607 232,67 | 2 322 124,16 | 0,40 | | |
| 4428 | 607 226,31 | 2 322 139,11 | 0,40 | | |
| 4429 | 607 213,00 | 2 322 148,20 | 0,40 | | |
| 4430 | 607 188,61 | 2 322 150,34 | 0,40 | | |
| 4431 | 607 175,19 | 2 322 144,64 | 0,40 | | |
| 4432 | 607 161,62 | 2 322 146,50 | 0,40 | | |
| 4433 | 607 128,94 | 2 322 155,66 | 0,40 | | |
| 4434 | 607 127,26 | 2 322 157,14 | 0,40 | | |
| 4435 | 607 233,70 | 2 322 159,54 | 0,40 | | |
| 4436 | 607 205,87 | 2 322 220,77 | 0,40 | | |

Раздел 2

| Сведения о местоположении границ объекта | | | | | |
|---|------------|--------------|---------------------------|----------|----------|
| 1 | 2 | 3 | 4 | 5 | 6 |
| 4437 | 607 099,16 | 2 322 232,02 | Картометрический метод | 0,40 | — |
| 4438 | 607 099,65 | 2 322 233,49 | | 0,40 | |
| 4439 | 607 097,90 | 2 322 248,80 | | 0,40 | |
| 4440 | 607 085,95 | 2 322 271,42 | | 0,40 | |
| 4441 | 607 094,54 | 2 322 275,53 | | 0,40 | |
| 4442 | 607 104,65 | 2 322 282,03 | | 0,40 | |
| 4443 | 607 110,15 | 2 322 296,65 | | 0,40 | |
| 4444 | 607 120,23 | 2 322 301,93 | | 0,40 | |
| 4445 | 607 133,29 | 2 322 301,56 | | 0,40 | |
| 4446 | 607 137,93 | 2 322 311,36 | | 0,40 | |
| 4447 | 607 134,96 | 2 322 317,74 | | 0,40 | |
| 4448 | 607 121,43 | 2 322 327,57 | | 0,40 | |
| 4449 | 607 120,39 | 2 322 333,65 | | 0,40 | |
| 4450 | 607 126,05 | 2 322 345,12 | | 0,40 | |
| 4451 | 607 134,17 | 2 322 349,73 | | 0,40 | |
| 4452 | 607 157,90 | 2 322 332,59 | | 0,40 | |
| 4453 | 607 165,33 | 2 322 329,72 | | 0,40 | |
| 4454 | 607 174,91 | 2 322 334,54 | | 0,40 | |
| 4455 | 607 174,51 | 2 322 337,70 | | 0,40 | |
| 4456 | 607 136,48 | 2 322 388,66 | | 0,40 | |
| 4457 | 607 125,87 | 2 322 416,08 | | 0,40 | |
| 4458 | 607 119,24 | 2 322 430,07 | | 0,40 | |
| 4459 | 607 091,26 | 2 322 459,92 | | 0,40 | |
| 4460 | 607 085,56 | 2 322 472,43 | | 0,40 | |
| 4461 | 607 084,62 | 2 322 490,62 | | 0,40 | |
| 4462 | 607 087,51 | 2 322 498,53 | | 0,40 | |
| 4463 | 607 094,70 | 2 322 504,62 | | 0,40 | |
| 4464 | 607 096,04 | 2 322 517,90 | | 0,40 | |
| 4465 | 607 093,93 | 2 322 563,25 | | 0,40 | |
| 4466 | 607 092,05 | 2 322 573,71 | | 0,40 | |
| 4467 | 607 076,55 | 2 322 599,58 | | 0,40 | |
| 4468 | 607 077,76 | 2 322 608,02 | | 0,40 | |
| 4469 | 607 086,08 | 2 322 611,18 | | 0,40 | |
| 4470 | 607 086,80 | 2 322 619,39 | | 0,40 | |
| 4471 | 607 081,77 | 2 322 630,19 | | 0,40 | |
| 4472 | 607 077,91 | 2 322 647,98 | | 0,40 | |
| 4473 | 607 069,16 | 2 322 660,61 | | 0,40 | |
| 4474 | 607 089,94 | 2 322 660,66 | | 0,40 | |
| 4475 | 607 090,79 | 2 322 672,86 | | 0,40 | |
| 4476 | 607 091,60 | 2 322 685,40 | | 0,40 | |
| 4477 | 607 093,84 | 2 322 723,39 | | 0,40 | |
| 4478 | 607 093,90 | 2 322 732,26 | | 0,40 | |
| 4479 | 607 093,44 | 2 322 744,22 | | 0,40 | |
| 4480 | 607 092,05 | 2 322 752,10 | | 0,40 | |
| 4481 | 607 086,72 | 2 322 767,97 | 0,40 | | |
| 4482 | 607 086,82 | 2 322 769,33 | 0,40 | | |
| 4483 | 607 085,65 | 2 322 771,42 | 0,40 | | |
| 4484 | 607 078,12 | 2 322 795,00 | 0,40 | | |
| 4485 | 607 070,25 | 2 322 821,20 | 0,40 | | |
| 4486 | 607 021,29 | 2 322 984,88 | 0,40 | | |
| 4487 | 607 020,40 | 2 322 987,94 | 0,40 | | |
| 4488 | 607 003,25 | 2 323 047,00 | 0,40 | | |
| 4489 | 606 999,96 | 2 323 058,57 | 0,40 | | |
| 4490 | 606 999,04 | 2 323 067,75 | 0,40 | | |
| 4491 | 606 996,89 | 2 323 084,61 | 0,40 | | |

Раздел 2

| Сведения о местоположении границ объекта | | | | | |
|---|------------|--------------|---------------------------|----------|----------|
| 1 | 2 | 3 | 4 | 5 | 6 |
| 4492 | 606 996,06 | 2 323 096,73 | Картометрический метод | 0,40 | — |
| 4493 | 606 996,32 | 2 323 109,04 | | 0,40 | |
| 4494 | 606 997,64 | 2 323 132,88 | | 0,40 | |
| 4495 | 606 998,17 | 2 323 141,97 | | 0,40 | |
| 4496 | 607 000,04 | 2 323 177,25 | | 0,40 | |
| 4497 | 607 005,83 | 2 323 291,70 | | 0,40 | |
| 4498 | 606 997,92 | 2 323 293,07 | | 0,40 | |
| 4499 | 606 996,16 | 2 323 294,48 | | 0,40 | |
| 4500 | 606 995,67 | 2 323 296,25 | | 0,40 | |
| 4501 | 606 983,60 | 2 323 317,05 | | 0,40 | |
| 4502 | 606 981,37 | 2 323 316,03 | | 0,40 | |
| 4503 | 606 963,13 | 2 323 348,14 | | 0,40 | |
| 4504 | 606 965,13 | 2 323 349,39 | | 0,40 | |
| 4505 | 606 950,64 | 2 323 374,47 | | 0,40 | |
| 4506 | 606 950,68 | 2 323 381,44 | | 0,40 | |
| 4507 | 606 841,85 | 2 323 387,69 | | 0,40 | |
| 4508 | 606 836,33 | 2 323 388,99 | | 0,40 | |
| 4509 | 606 832,46 | 2 323 390,74 | | 0,40 | |
| 4510 | 606 828,67 | 2 323 393,03 | | 0,40 | |
| 4511 | 606 826,71 | 2 323 394,80 | | 0,40 | |
| 4512 | 606 819,47 | 2 323 410,21 | | 0,40 | |
| 4513 | 606 819,43 | 2 323 431,00 | | 0,40 | |
| 4514 | 606 820,18 | 2 323 445,49 | | 0,40 | |
| 4515 | 606 769,83 | 2 323 449,13 | | 0,40 | |
| 4516 | 606 770,10 | 2 323 471,71 | | 0,40 | |
| 4517 | 606 922,64 | 2 323 464,82 | | 0,40 | |
| 4518 | 606 958,10 | 2 323 463,22 | | 0,40 | |
| 4519 | 606 959,14 | 2 323 481,94 | | 0,40 | |
| 4520 | 606 961,05 | 2 323 516,89 | | 0,40 | |
| 4521 | 606 960,17 | 2 323 516,94 | | 0,40 | |
| 4522 | 606 967,56 | 2 323 669,77 | | 0,40 | |
| 4523 | 606 970,61 | 2 323 732,53 | | 0,40 | |
| 4524 | 606 970,22 | 2 323 738,47 | | 0,40 | |
| 4525 | 606 969,62 | 2 323 744,44 | | 0,40 | |
| 4526 | 606 968,82 | 2 323 750,38 | | 0,40 | |
| 4527 | 606 967,80 | 2 323 756,29 | | 0,40 | |
| 4528 | 606 966,57 | 2 323 762,17 | | 0,40 | |
| 4529 | 606 965,13 | 2 323 767,99 | | 0,40 | |
| 4530 | 606 963,47 | 2 323 773,75 | | 0,40 | |
| 4531 | 606 961,39 | 2 323 779,39 | | 0,40 | |
| 4532 | 606 959,02 | 2 323 784,91 | | 0,40 | |
| 4533 | 606 956,36 | 2 323 790,28 | | 0,40 | |
| 4534 | 606 953,40 | 2 323 795,50 | | 0,40 | |
| 4535 | 606 950,16 | 2 323 800,54 | | 0,40 | |
| 4536 | 606 946,66 | 2 323 805,43 | | 0,40 | |
| 4537 | 606 943,34 | 2 323 810,41 | | 0,40 | |
| 4538 | 606 940,27 | 2 323 815,57 | 0,40 | | |
| 4539 | 606 937,52 | 2 323 820,91 | 0,40 | | |
| 4540 | 606 935,07 | 2 323 826,37 | 0,40 | | |
| 4541 | 606 932,92 | 2 323 831,98 | 0,40 | | |
| 4542 | 606 931,13 | 2 323 837,71 | 0,40 | | |
| 4543 | 606 929,63 | 2 323 843,50 | 0,40 | | |
| 4544 | 606 928,47 | 2 323 849,41 | 0,40 | | |
| 4545 | 606 927,62 | 2 323 855,35 | 0,40 | | |
| 4546 | 606 927,26 | 2 323 861,32 | 0,40 | | |

Раздел 2

| Сведения о местоположении границ объекта | | | | | |
|---|------------|--------------|---------------------------|----------|----------|
| 1 | 2 | 3 | 4 | 5 | 6 |
| 4547 | 606 927,55 | 2 323 867,32 | Картометрический метод | 0,40 | — |
| 4548 | 606 928,54 | 2 323 873,23 | | 0,40 | |
| 4549 | 606 930,19 | 2 323 878,99 | | 0,40 | |
| 4550 | 606 932,51 | 2 323 884,54 | | 0,40 | |
| 4551 | 606 935,40 | 2 323 889,79 | | 0,40 | |
| 4552 | 606 938,89 | 2 323 894,65 | | 0,40 | |
| 4553 | 606 942,96 | 2 323 899,06 | | 0,40 | |
| 4554 | 606 947,46 | 2 323 903,02 | | 0,40 | |
| 4555 | 606 952,39 | 2 323 906,44 | | 0,40 | |
| 4556 | 606 956,64 | 2 323 908,87 | | 0,40 | |
| 4557 | 607 039,37 | 2 323 945,71 | | 0,40 | |
| 4558 | 607 045,01 | 2 323 947,75 | | 0,40 | |
| 4559 | 607 050,78 | 2 323 949,40 | | 0,40 | |
| 4560 | 607 056,64 | 2 323 950,63 | | 0,40 | |
| 4561 | 607 062,59 | 2 323 951,47 | | 0,40 | |
| 4562 | 607 068,57 | 2 323 951,89 | | 0,40 | |
| 4563 | 607 074,57 | 2 323 951,92 | | 0,40 | |
| 4564 | 607 080,55 | 2 323 951,50 | | 0,40 | |
| 4565 | 607 101,64 | 2 323 949,22 | | 0,40 | |
| 4566 | 607 049,87 | 2 324 048,25 | | 0,40 | |
| 4567 | 607 078,27 | 2 324 062,05 | | 0,40 | |
| 4568 | 607 196,72 | 2 324 032,50 | | 0,40 | |
| 4569 | 607 222,61 | 2 323 974,43 | | 0,40 | |
| 4570 | 607 225,95 | 2 323 973,56 | | 0,40 | |
| 4571 | 607 257,12 | 2 323 954,04 | | 0,40 | |
| 4572 | 607 288,77 | 2 323 942,73 | | 0,40 | |
| 4573 | 607 310,05 | 2 323 929,80 | | 0,40 | |
| 4574 | 607 318,39 | 2 323 930,13 | | 0,40 | |
| 4575 | 607 343,60 | 2 323 946,27 | | 0,40 | |
| 4576 | 607 363,53 | 2 323 948,86 | | 0,40 | |
| 4577 | 607 386,41 | 2 323 952,82 | | 0,40 | |
| 4578 | 607 413,25 | 2 323 959,81 | | 0,40 | |
| 4579 | 607 424,55 | 2 323 965,79 | | 0,40 | |
| 4580 | 607 439,33 | 2 323 974,57 | | 0,40 | |
| 4581 | 607 445,70 | 2 323 977,30 | | 0,40 | |
| 4582 | 607 461,52 | 2 323 980,00 | | 0,40 | |
| 4583 | 607 482,26 | 2 323 993,95 | | 0,40 | |
| 4584 | 607 502,90 | 2 324 004,75 | | 0,40 | |
| 4585 | 607 513,66 | 2 324 007,63 | | 0,40 | |
| 4586 | 607 486,51 | 2 324 102,97 | | 0,40 | |
| 4587 | 607 483,33 | 2 324 114,42 | | 0,40 | |
| 4588 | 607 480,53 | 2 324 124,28 | | 0,40 | |
| 4589 | 607 466,09 | 2 324 177,49 | | 0,40 | |
| 4590 | 607 395,50 | 2 324 170,89 | | 0,40 | |
| 4591 | 607 395,35 | 2 324 177,97 | | 0,40 | |
| 4592 | 607 388,99 | 2 324 178,26 | | 0,40 | |
| 4593 | 607 392,50 | 2 324 245,23 | 0,40 | | |
| 4594 | 607 392,79 | 2 324 250,64 | 0,40 | | |
| 4595 | 607 398,51 | 2 324 356,76 | 0,40 | | |
| 4596 | 607 398,53 | 2 324 372,78 | 0,40 | | |
| 4597 | 607 404,78 | 2 324 373,12 | 0,40 | | |
| 4598 | 607 404,81 | 2 324 383,38 | 0,40 | | |
| 4599 | 607 404,90 | 2 324 428,50 | 0,40 | | |
| 4600 | 607 399,34 | 2 324 428,81 | 0,40 | | |
| 4601 | 607 403,30 | 2 324 500,97 | 0,40 | | |

Раздел 2

| Сведения о местоположении границ объекта | | | | | |
|---|------------|--------------|---------------------------|----------|----------|
| 1 | 2 | 3 | 4 | 5 | 6 |
| 4602 | 607 404,81 | 2 324 518,56 | Картометрический метод | 0,40 | — |
| 4603 | 607 405,64 | 2 324 525,06 | | 0,40 | |
| 4604 | 607 407,30 | 2 324 542,55 | | 0,40 | |
| 4605 | 607 407,76 | 2 324 548,16 | | 0,40 | |
| 4606 | 607 407,55 | 2 324 553,00 | | 0,40 | |
| 4607 | 607 405,19 | 2 324 572,90 | | 0,40 | |
| 4608 | 607 406,55 | 2 324 599,24 | | 0,40 | |
| 4609 | 607 409,53 | 2 324 642,10 | | 0,40 | |
| 4610 | 607 429,30 | 2 324 696,73 | | 0,40 | |
| 4611 | 607 436,02 | 2 324 715,33 | | 0,40 | |
| 4612 | 607 441,26 | 2 324 730,27 | | 0,40 | |
| 4613 | 607 445,48 | 2 324 741,94 | | 0,40 | |
| 4614 | 607 408,30 | 2 324 753,70 | | 0,40 | |
| 4615 | 607 408,25 | 2 324 757,93 | | 0,40 | |
| 4616 | 607 389,77 | 2 324 763,81 | | 0,40 | |
| 4617 | 607 388,60 | 2 324 788,00 | | 0,40 | |
| 4618 | 607 401,35 | 2 324 825,67 | | 0,40 | |
| 4619 | 607 403,66 | 2 324 831,92 | | 0,40 | |
| 3159 | 607 414,55 | 2 324 859,19 | | 0,40 | |
| 3158 | 607 307,93 | 2 324 938,74 | | 0,40 | |
| 3157 | 607 212,55 | 2 325 015,43 | | 0,40 | |
| 3156 | 607 128,04 | 2 325 062,24 | | 0,40 | |
| 3155 | 606 860,87 | 2 325 183,93 | | 0,40 | |
| 3154 | 606 785,65 | 2 325 210,83 | | 0,40 | |
| 3153 | 606 732,24 | 2 325 223,99 | | 0,40 | |
| 3152 | 606 685,79 | 2 325 230,50 | | 0,40 | |
| 3151 | 606 674,26 | 2 325 231,72 | | 0,40 | |
| 3150 | 606 662,70 | 2 325 232,95 | | 0,40 | |
| 3149 | 606 653,81 | 2 325 233,71 | | 0,40 | |
| 3148 | 606 621,43 | 2 325 237,23 | | 0,40 | |
| 3147 | 606 483,47 | 2 325 228,05 | | 0,40 | |
| 3146 | 606 247,69 | 2 325 186,02 | | 0,40 | |
| 3145 | 606 200,39 | 2 325 177,99 | | 0,40 | |
| 3144 | 606 159,59 | 2 325 170,51 | | 0,40 | |
| 3143 | 606 101,36 | 2 325 166,20 | | 0,40 | |
| 3142 | 606 053,96 | 2 325 166,13 | | 0,40 | |
| 3141 | 606 053,36 | 2 325 166,12 | | 0,40 | |
| 3140 | 606 016,69 | 2 325 170,77 | | 0,40 | |
| 3139 | 605 948,51 | 2 325 187,62 | | 0,40 | |
| 3138 | 605 896,32 | 2 325 204,27 | | 0,40 | |
| 3137 | 605 881,95 | 2 325 208,69 | | 0,40 | |
| 4643 | 605 880,06 | 2 325 175,14 | | 0,40 | |
| 4644 | 605 874,94 | 2 325 083,96 | | 0,40 | |
| 4645 | 605 870,86 | 2 325 008,31 | | 0,40 | |
| 4646 | 605 861,02 | 2 324 846,28 | | 0,40 | |
| 4647 | 605 859,10 | 2 324 827,73 | | 0,40 | |
| 4648 | 605 852,31 | 2 324 704,67 | 0,40 | | |
| 4649 | 605 842,73 | 2 324 515,86 | 0,40 | | |
| 4650 | 605 841,62 | 2 324 494,20 | 0,40 | | |
| 4651 | 605 833,56 | 2 324 353,12 | 0,40 | | |
| 4652 | 605 832,90 | 2 324 338,32 | 0,40 | | |
| 4653 | 605 826,07 | 2 324 184,55 | 0,40 | | |
| 4654 | 605 838,28 | 2 324 180,79 | 0,40 | | |
| 4655 | 605 841,36 | 2 324 177,16 | 0,40 | | |
| 4656 | 605 840,58 | 2 324 164,86 | 0,40 | | |

Раздел 2

| Сведения о местоположении границ объекта | | | | | |
|---|------------|--------------|---------------------------|----------|----------|
| 1 | 2 | 3 | 4 | 5 | 6 |
| 4657 | 605 839,80 | 2 324 152,56 | Картометрический метод | 0,40 | — |
| 4658 | 605 839,59 | 2 324 143,35 | | 0,40 | |
| 4659 | 605 843,70 | 2 324 138,49 | | 0,40 | |
| 4660 | 605 845,88 | 2 324 133,21 | | 0,40 | |
| 4661 | 605 846,90 | 2 324 128,32 | | 0,40 | |
| 4662 | 605 844,81 | 2 324 094,84 | | 0,40 | |
| 4663 | 605 848,82 | 2 324 093,85 | | 0,40 | |
| 4664 | 605 844,59 | 2 324 016,42 | | 0,40 | |
| 4665 | 605 840,52 | 2 324 012,47 | | 0,40 | |
| 4666 | 605 839,80 | 2 323 996,85 | | 0,40 | |
| 4667 | 605 838,23 | 2 323 962,78 | | 0,40 | |
| 4668 | 605 832,93 | 2 323 963,02 | | 0,40 | |
| 4669 | 605 829,13 | 2 323 877,25 | | 0,40 | |
| 4670 | 605 831,74 | 2 323 875,93 | | 0,40 | |
| 4671 | 605 838,25 | 2 323 875,18 | | 0,40 | |
| 4672 | 605 837,88 | 2 323 865,79 | | 0,40 | |
| 4673 | 605 833,66 | 2 323 861,80 | | 0,40 | |
| 4674 | 605 830,18 | 2 323 792,44 | | 0,40 | |
| 4675 | 605 830,18 | 2 323 739,43 | | 0,40 | |
| 4676 | 605 885,11 | 2 323 736,55 | | 0,40 | |
| 4677 | 605 884,30 | 2 323 720,08 | | 0,40 | |
| 4678 | 605 859,72 | 2 323 721,13 | | 0,40 | |
| 4679 | 605 858,06 | 2 323 695,45 | | 0,40 | |
| 4680 | 605 805,86 | 2 323 698,09 | | 0,40 | |
| 4681 | 605 806,31 | 2 323 705,59 | | 0,40 | |
| 4682 | 605 801,04 | 2 323 707,60 | | 0,40 | |
| 4683 | 605 788,91 | 2 323 511,43 | | 0,40 | |
| 4684 | 605 777,91 | 2 323 511,85 | | 0,40 | |
| 4685 | 605 753,38 | 2 323 476,38 | | 0,40 | |
| 4686 | 605 724,70 | 2 323 455,54 | | 0,40 | |
| 4687 | 605 647,97 | 2 323 397,36 | | 0,40 | |
| 4688 | 605 514,65 | 2 323 299,43 | | 0,40 | |
| 4689 | 605 496,68 | 2 323 286,73 | | 0,40 | |
| 4690 | 605 475,67 | 2 323 271,59 | | 0,40 | |
| 4691 | 605 393,99 | 2 323 212,54 | | 0,40 | |
| 4692 | 605 315,00 | 2 323 152,58 | | 0,40 | |
| 4693 | 605 270,96 | 2 323 119,15 | | 0,40 | |
| 4694 | 605 244,37 | 2 323 098,98 | | 0,40 | |
| 4695 | 605 209,24 | 2 323 069,99 | | 0,40 | |
| 4696 | 605 200,09 | 2 323 066,56 | | 0,40 | |
| 4697 | 604 935,10 | 2 322 865,17 | | 0,40 | |
| 4698 | 604 833,97 | 2 322 788,27 | 0,40 | | |
| 4699 | 604 798,01 | 2 322 758,83 | 0,40 | | |
| 4700 | 604 685,70 | 2 322 674,02 | 0,40 | | |
| 4701 | 604 678,49 | 2 322 668,36 | 0,40 | | |
| 4702 | 604 585,89 | 2 322 595,54 | 0,40 | | |
| 4703 | 604 547,59 | 2 322 565,77 | 0,40 | | |
| 4704 | 604 466,33 | 2 322 502,91 | 0,40 | | |
| 4705 | 604 395,81 | 2 322 448,96 | 0,40 | | |
| 4706 | 604 333,78 | 2 322 402,38 | 0,40 | | |
| 4707 | 604 261,68 | 2 322 347,55 | 0,40 | | |
| 4708 | 604 244,06 | 2 322 334,39 | 0,40 | | |
| 4709 | 604 230,61 | 2 322 324,03 | 0,40 | | |
| 4710 | 604 063,24 | 2 322 194,84 | 0,40 | | |
| 4711 | 603 996,82 | 2 322 143,61 | 0,40 | | |

Раздел 2

| Сведения о местоположении границ объекта | | | | | |
|---|------------|--------------|---------------------------|----------|----------|
| 1 | 2 | 3 | 4 | 5 | 6 |
| 4712 | 603 927,85 | 2 322 090,40 | Картометрический метод | 0,40 | — |
| 4713 | 603 864,39 | 2 322 041,99 | | 0,40 | |
| 4714 | 603 691,07 | 2 321 909,76 | | 0,40 | |
| 4715 | 603 656,42 | 2 321 883,32 | | 0,40 | |
| 4716 | 603 647,17 | 2 321 878,44 | | 0,40 | |
| 4717 | 603 628,50 | 2 321 876,99 | | 0,40 | |
| 4718 | 603 529,36 | 2 321 879,90 | | 0,40 | |
| 4719 | 603 281,84 | 2 321 888,07 | | 0,40 | |
| 4720 | 603 232,82 | 2 321 887,27 | | 0,40 | |
| 4721 | 603 200,85 | 2 321 880,96 | | 0,40 | |
| 4722 | 603 163,70 | 2 321 874,58 | | 0,40 | |
| 4723 | 603 134,67 | 2 321 869,83 | | 0,40 | |
| 4724 | 603 115,54 | 2 321 868,83 | | 0,40 | |
| 4725 | 603 104,06 | 2 321 866,43 | | 0,40 | |
| 4726 | 603 094,82 | 2 321 862,90 | | 0,40 | |
| 4727 | 603 043,87 | 2 321 825,91 | | 0,40 | |
| 4728 | 602 913,25 | 2 321 721,89 | | 0,40 | |
| 4729 | 602 896,66 | 2 321 707,92 | | 0,40 | |
| 4730 | 602 706,09 | 2 321 559,91 | | 0,40 | |
| 4731 | 602 559,70 | 2 321 445,65 | | 0,40 | |
| 4732 | 602 545,00 | 2 321 434,17 | | 0,40 | |
| 4733 | 602 422,49 | 2 321 342,39 | | 0,40 | |
| 4734 | 602 393,63 | 2 321 326,12 | | 0,40 | |
| 4735 | 602 360,13 | 2 321 314,64 | | 0,40 | |
| 4736 | 602 266,08 | 2 321 293,27 | | 0,40 | |
| 4737 | 602 196,25 | 2 321 276,80 | | 0,40 | |
| 4738 | 602 170,78 | 2 321 271,83 | | 0,40 | |
| 4739 | 602 016,95 | 2 321 238,52 | | 0,40 | |
| 4740 | 601 914,18 | 2 321 217,34 | | 0,40 | |
| 4741 | 601 891,74 | 2 321 212,59 | | 0,40 | |
| 4742 | 601 697,62 | 2 321 171,50 | | 0,40 | |
| 4743 | 601 259,16 | 2 321 078,70 | | 0,40 | |
| 4744 | 601 239,97 | 2 321 073,89 | | 0,40 | |
| 4745 | 601 220,94 | 2 321 069,46 | | 0,40 | |
| 4746 | 601 087,98 | 2 321 037,34 | | 0,40 | |
| 4747 | 601 085,49 | 2 321 000,03 | | 0,40 | |
| 4748 | 601 080,37 | 2 320 949,19 | | 0,40 | |
| 4749 | 601 077,72 | 2 320 922,90 | | 0,40 | |
| 4750 | 601 066,95 | 2 320 816,00 | | 0,40 | |
| 4751 | 601 064,23 | 2 320 802,97 | | 0,40 | |
| 4752 | 601 044,88 | 2 320 710,02 | | 0,40 | |
| 4753 | 601 042,09 | 2 320 700,04 | | 0,40 | |
| 4754 | 600 998,38 | 2 320 582,16 | | 0,40 | |
| 4755 | 600 988,97 | 2 320 552,65 | | 0,40 | |
| 4756 | 600 998,97 | 2 320 534,94 | | 0,40 | |
| 4757 | 601 040,17 | 2 320 458,09 | | 0,40 | |
| 4758 | 601 092,23 | 2 320 318,73 | 0,40 | | |
| 4759 | 601 102,04 | 2 320 292,47 | 0,40 | | |
| 4760 | 601 160,51 | 2 320 130,76 | 0,40 | | |
| 4761 | 601 164,28 | 2 320 121,39 | 0,40 | | |
| 4762 | 601 168,21 | 2 320 111,61 | 0,40 | | |
| 4763 | 601 180,44 | 2 320 081,65 | 0,40 | | |
| 4764 | 601 236,46 | 2 319 950,19 | 0,40 | | |
| 4765 | 601 269,79 | 2 319 870,23 | 0,40 | | |
| 4766 | 601 303,07 | 2 319 791,00 | 0,40 | | |

Раздел 2

| Сведения о местоположении границ объекта | | | | | |
|---|------------|--------------|---------------------------|----------|----------|
| 1 | 2 | 3 | 4 | 5 | 6 |
| 4767 | 601 308,39 | 2 319 777,89 | Картометрический метод | 0,40 | — |
| 4768 | 601 352,52 | 2 319 678,69 | | 0,40 | |
| 4769 | 601 373,83 | 2 319 646,73 | | 0,40 | |
| 4770 | 601 390,77 | 2 319 611,14 | | 0,40 | |
| 4771 | 601 405,26 | 2 319 569,27 | | 0,40 | |
| 4772 | 601 410,62 | 2 319 523,99 | | 0,40 | |
| 4773 | 601 413,70 | 2 319 485,98 | | 0,40 | |
| 4774 | 601 413,95 | 2 319 447,46 | | 0,40 | |
| 4775 | 601 410,32 | 2 319 425,08 | | 0,40 | |
| 4776 | 601 402,38 | 2 319 392,93 | | 0,40 | |
| 4777 | 601 407,56 | 2 319 183,40 | | 0,40 | |
| 4778 | 601 411,53 | 2 319 146,47 | | 0,40 | |
| 4779 | 601 417,73 | 2 319 112,29 | | 0,40 | |
| 4780 | 601 427,80 | 2 319 088,29 | | 0,40 | |
| 4781 | 601 443,94 | 2 319 064,12 | | 0,40 | |
| 4782 | 601 467,57 | 2 319 033,82 | | 0,40 | |
| 4783 | 601 484,56 | 2 319 018,54 | | 0,40 | |
| 4784 | 601 550,48 | 2 318 973,57 | | 0,40 | |
| 4785 | 601 617,97 | 2 318 928,72 | | 0,40 | |
| 4786 | 601 632,77 | 2 318 923,12 | | 0,40 | |
| 4787 | 601 645,13 | 2 318 921,79 | | 0,40 | |
| 4788 | 601 686,04 | 2 318 919,27 | | 0,40 | |
| 4789 | 601 728,64 | 2 318 916,63 | | 0,40 | |
| 4790 | 601 743,69 | 2 318 916,19 | | 0,40 | |
| 4791 | 601 744,10 | 2 318 908,11 | | 0,40 | |
| 4792 | 601 744,30 | 2 318 882,70 | | 0,40 | |
| 4793 | 601 744,30 | 2 318 882,67 | | 0,40 | |
| 4794 | 601 744,66 | 2 318 848,98 | | 0,40 | |
| 4795 | 601 745,16 | 2 318 794,50 | | 0,40 | |
| 4796 | 601 729,63 | 2 317 112,43 | | 0,40 | |
| 4797 | 601 692,60 | 2 317 102,95 | | 0,40 | |
| 4798 | 601 571,92 | 2 317 082,88 | | 0,40 | |
| 4799 | 601 502,00 | 2 317 027,72 | | 0,40 | |
| 4800 | 601 446,07 | 2 316 984,06 | | 0,40 | |
| 4801 | 601 401,67 | 2 316 931,02 | | 0,40 | |
| 4802 | 601 341,33 | 2 316 919,83 | | 0,40 | |
| 4803 | 601 292,64 | 2 316 917,85 | | 0,40 | |
| 4804 | 601 241,60 | 2 316 911,22 | | 0,40 | |
| 4805 | 601 176,57 | 2 316 895,44 | | 0,40 | |
| 4806 | 601 120,73 | 2 316 863,34 | | 0,40 | |
| 4807 | 601 057,83 | 2 316 817,41 | | 0,40 | |
| 4808 | 601 004,34 | 2 316 792,27 | | 0,40 | |
| 4809 | 600 925,22 | 2 316 746,43 | 0,40 | | |
| 4810 | 600 883,13 | 2 316 691,08 | 0,40 | | |
| 4811 | 600 868,74 | 2 316 619,29 | 0,40 | | |
| 4812 | 600 833,70 | 2 316 580,11 | 0,40 | | |
| 4813 | 600 759,26 | 2 316 541,20 | 0,40 | | |
| 4814 | 600 708,24 | 2 316 539,22 | 0,40 | | |
| 4815 | 600 685,01 | 2 316 530,13 | 0,40 | | |
| 4816 | 600 677,91 | 2 316 509,28 | 0,40 | | |
| 4817 | 600 663,62 | 2 316 451,44 | 0,40 | | |
| 4818 | 600 616,86 | 2 316 393,78 | 0,40 | | |
| 4819 | 600 563,19 | 2 316 340,83 | 0,40 | | |
| 4820 | 600 490,85 | 2 316 269,46 | 0,40 | | |
| 4821 | 600 446,60 | 2 316 237,27 | 0,40 | | |

Раздел 2

| Сведения о местоположении границ объекта | | | | | |
|---|------------|--------------|---------------------------|----------|----------|
| 1 | 2 | 3 | 4 | 5 | 6 |
| 4822 | 600 395,53 | 2 316 230,67 | Картометрический метод | 0,40 | — |
| 4823 | 600 342,55 | 2 316 212,82 | | 0,40 | |
| 4824 | 600 327,52 | 2 316 201,36 | | 0,40 | |
| 4825 | 600 301,25 | 2 316 177,78 | | 0,40 | |
| 4826 | 600 276,98 | 2 316 153,84 | | 0,40 | |
| 4827 | 600 257,87 | 2 316 138,03 | | 0,40 | |
| 4828 | 600 243,82 | 2 316 121,47 | | 0,40 | |
| 4829 | 600 235,90 | 2 316 103,89 | | 0,40 | |
| 4830 | 600 218,79 | 2 316 081,24 | | 0,40 | |
| 4831 | 600 212,53 | 2 316 058,89 | | 0,40 | |
| 4832 | 600 198,16 | 2 316 044,04 | | 0,40 | |
| 4833 | 600 190,95 | 2 316 030,51 | | 0,40 | |
| 4834 | 600 182,95 | 2 316 002,73 | | 0,40 | |
| 4835 | 600 163,73 | 2 315 970,60 | | 0,40 | |
| 4836 | 600 144,51 | 2 315 939,16 | | 0,40 | |
| 4837 | 600 132,42 | 2 315 907,00 | | 0,40 | |
| 4838 | 600 118,25 | 2 315 867,73 | | 0,40 | |
| 4839 | 600 105,18 | 2 315 844,06 | | 0,40 | |
| 4840 | 600 093,48 | 2 315 820,03 | | 0,40 | |
| 4841 | 600 070,27 | 2 315 801,85 | | 0,40 | |
| 4842 | 600 043,74 | 2 315 793,21 | | 0,40 | |
| 4843 | 600 018,57 | 2 315 785,56 | | 0,40 | |
| 4844 | 600 001,54 | 2 315 777,88 | | 0,40 | |
| 4845 | 599 972,63 | 2 315 766,51 | | 0,40 | |
| 4846 | 599 923,01 | 2 315 764,38 | | 0,40 | |
| 4847 | 599 892,62 | 2 315 725,17 | | 0,40 | |
| 4848 | 599 836,71 | 2 315 686,14 | | 0,40 | |
| 4849 | 599 785,69 | 2 315 684,16 | | 0,40 | |
| 4850 | 599 725,30 | 2 315 666,01 | | 0,40 | |
| 4851 | 599 641,39 | 2 315 599,35 | | 0,40 | |
| 4852 | 599 603,79 | 2 315 520,78 | | 0,40 | |
| 4853 | 599 526,78 | 2 315 444,79 | | 0,40 | |
| 4854 | 599 514,81 | 2 315 389,23 | | 0,40 | |
| 4855 | 599 512,23 | 2 315 347,53 | | 0,40 | |
| 4856 | 599 502,62 | 2 315 298,90 | | 0,40 | |
| 4857 | 599 472,39 | 2 315 282,88 | | 0,40 | |
| 4858 | 599 446,90 | 2 315 285,37 | | 0,40 | |
| 4859 | 599 421,52 | 2 315 304,09 | | 0,40 | |
| 4860 | 599 386,78 | 2 315 308,95 | | 0,40 | |
| 4861 | 599 321,70 | 2 315 281,56 | | 0,40 | |
| 4862 | 599 265,89 | 2 315 256,45 | | 0,40 | |
| 4863 | 599 247,16 | 2 315 231,07 | | 0,40 | |
| 4864 | 599 256,15 | 2 315 186,97 | | 0,40 | |
| 4865 | 599 241,99 | 2 315 149,95 | | 0,40 | |
| 4866 | 599 227,73 | 2 315 096,73 | | 0,40 | |
| 4867 | 599 232,16 | 2 315 066,58 | | 0,40 | |
| 4868 | 599 201,85 | 2 315 038,95 | | 0,40 | |
| 4869 | 599 157,72 | 2 315 025,33 | | 0,40 | |
| 4870 | 599 148,24 | 2 314 995,27 | 0,40 | | |
| 4871 | 599 168,84 | 2 314 953,39 | 0,40 | | |
| 4872 | 599 177,89 | 2 314 923,21 | 0,40 | | |
| 4873 | 599 163,66 | 2 314 874,61 | 0,40 | | |
| 4874 | 599 121,81 | 2 314 856,34 | 0,40 | | |
| 4875 | 599 089,37 | 2 314 856,55 | 0,40 | | |
| 4876 | 599 045,32 | 2 314 856,85 | 0,40 | | |

Раздел 2

| Сведения о местоположении границ объекта | | | | | |
|---|------------|--------------|---------------------------|----------|----------|
| 1 | 2 | 3 | 4 | 5 | 6 |
| 4877 | 599 010,60 | 2 314 866,36 | Картометрический метод | 0,40 | — |
| 4878 | 598 982,72 | 2 314 857,27 | | 0,40 | |
| 4879 | 598 961,68 | 2 314 829,58 | | 0,40 | |
| 4880 | 598 945,08 | 2 314 811,58 | | 0,40 | |
| 4881 | 598 922,28 | 2 314 786,82 | | 0,40 | |
| 4882 | 596 957,25 | 2 316 534,09 | | 0,40 | |
| 4883 | 596 944,49 | 2 316 543,06 | | 0,40 | |
| 4884 | 596 910,90 | 2 316 573,54 | | 0,40 | |
| 4885 | 596 865,98 | 2 316 614,52 | | 0,40 | |
| 4886 | 596 825,37 | 2 316 651,12 | | 0,40 | |
| 4887 | 596 785,73 | 2 316 687,09 | | 0,40 | |
| 4888 | 596 746,01 | 2 316 723,12 | | 0,40 | |
| 4889 | 596 743,85 | 2 316 725,31 | | 0,40 | |
| 4890 | 596 705,43 | 2 316 764,01 | | 0,40 | |
| 4891 | 596 685,03 | 2 316 784,59 | | 0,40 | |
| 4892 | 596 655,64 | 2 316 764,46 | | 0,40 | |
| 4893 | 596 565,90 | 2 316 603,45 | | 0,40 | |
| 4894 | 596 571,30 | 2 316 600,60 | | 0,40 | |
| 4895 | 596 564,41 | 2 316 586,92 | | 0,40 | |
| 4896 | 596 558,44 | 2 316 590,07 | | 0,40 | |
| 4897 | 596 481,62 | 2 316 452,28 | | 0,40 | |
| 4898 | 596 429,80 | 2 316 480,24 | | 0,40 | |
| 4899 | 596 381,14 | 2 316 506,49 | | 0,40 | |
| 4900 | 596 351,36 | 2 316 493,68 | | 0,40 | |
| 4901 | 596 287,33 | 2 316 530,22 | | 0,40 | |
| 4902 | 596 306,14 | 2 316 559,04 | | 0,40 | |
| 4903 | 596 325,19 | 2 316 588,99 | | 0,40 | |
| 4904 | 596 375,20 | 2 316 661,83 | | 0,40 | |
| 4905 | 596 402,21 | 2 316 711,93 | | 0,40 | |
| 4906 | 596 437,28 | 2 316 777,03 | | 0,40 | |
| 4907 | 596 439,77 | 2 316 786,18 | | 0,40 | |
| 4908 | 596 395,41 | 2 316 817,29 | | 0,40 | |
| 4909 | 596 338,77 | 2 316 857,07 | | 0,40 | |
| 4910 | 596 331,18 | 2 316 844,92 | | 0,40 | |
| 4911 | 596 323,34 | 2 316 832,29 | | 0,40 | |
| 4912 | 596 289,14 | 2 316 777,66 | | 0,40 | |
| 4913 | 596 308,14 | 2 316 764,10 | | 0,40 | |
| 4914 | 596 306,51 | 2 316 747,03 | | 0,40 | |
| 4915 | 596 311,90 | 2 316 721,71 | | 0,40 | |
| 4916 | 596 294,77 | 2 316 693,54 | | 0,40 | |
| 4917 | 596 264,10 | 2 316 657,68 | 0,40 | | |
| 4918 | 596 186,87 | 2 316 712,65 | 0,40 | | |
| 4919 | 596 173,90 | 2 316 718,65 | 0,40 | | |
| 4920 | 596 156,85 | 2 316 728,76 | 0,40 | | |
| 4921 | 596 121,90 | 2 316 756,21 | 0,40 | | |
| 4922 | 595 821,72 | 2 316 933,52 | 0,40 | | |
| 4923 | 595 716,25 | 2 316 816,06 | 0,40 | | |
| 4924 | 595 545,98 | 2 316 624,33 | 0,40 | | |
| 4925 | 595 289,31 | 2 316 338,23 | 0,40 | | |
| 4926 | 594 862,11 | 2 315 864,30 | 0,40 | | |
| 4927 | 594 615,11 | 2 315 592,94 | 0,40 | | |
| 4928 | 594 329,38 | 2 315 282,71 | 0,40 | | |
| 4929 | 594 196,06 | 2 315 134,93 | 0,40 | | |
| 4930 | 593 870,94 | 2 314 770,71 | 0,40 | | |
| 4931 | 593 725,21 | 2 314 609,12 | 0,40 | | |

Раздел 2

| Сведения о местоположении границ объекта | | | | | |
|--|------------|--------------|------------------------|------|---|
| 1 | 2 | 3 | 4 | 5 | 6 |
| 4932 | 593 714,23 | 2 314 597,01 | Картометрический метод | 0,40 | — |
| 4933 | 593 400,59 | 2 314 252,14 | | 0,40 | |
| 4934 | 593 186,19 | 2 314 003,07 | | 0,40 | |
| 4935 | 593 189,54 | 2 313 993,22 | | 0,40 | |
| 4936 | 593 217,71 | 2 313 981,94 | | 0,40 | |
| 4937 | 593 216,49 | 2 313 949,41 | | 0,40 | |
| 4938 | 593 179,80 | 2 313 820,17 | | 0,40 | |
| 4939 | 593 156,74 | 2 313 776,53 | | 0,40 | |
| 4940 | 593 133,59 | 2 313 732,38 | | 0,40 | |
| 4941 | 593 112,20 | 2 313 731,86 | | 0,40 | |
| 4942 | 593 088,79 | 2 313 718,82 | | 0,40 | |
| 4943 | 593 075,77 | 2 313 679,93 | | 0,40 | |
| 4944 | 593 074,74 | 2 313 667,91 | | 0,40 | |
| 4945 | 593 072,55 | 2 313 640,28 | | 0,40 | |
| 4946 | 593 047,95 | 2 313 613,51 | | 0,40 | |
| 4947 | 593 036,16 | 2 313 552,04 | | 0,40 | |
| 4948 | 593 040,16 | 2 313 471,00 | | 0,40 | |
| 4949 | 593 024,78 | 2 313 394,86 | | 0,40 | |
| 4950 | 593 008,78 | 2 313 293,63 | | 0,40 | |
| 4951 | 592 988,09 | 2 313 258,52 | | 0,40 | |
| 4952 | 592 946,24 | 2 313 221,50 | | 0,40 | |
| 4953 | 592 910,55 | 2 313 207,37 | | 0,40 | |
| 4954 | 592 847,85 | 2 313 207,34 | | 0,40 | |
| 4955 | 592 809,26 | 2 313 199,67 | | 0,40 | |
| 4956 | 592 750,11 | 2 313 148,79 | | 0,40 | |
| 4957 | 592 684,01 | 2 313 094,12 | | 0,40 | |
| 4958 | 592 641,01 | 2 313 050,50 | | 0,40 | |
| 4959 | 592 640,70 | 2 313 050,07 | | 0,40 | |
| 4960 | 592 623,88 | 2 313 026,56 | | 0,40 | |
| 4961 | 592 618,39 | 2 313 018,85 | | 0,40 | |
| 4962 | 592 598,12 | 2 312 971,64 | | 0,40 | |
| 4963 | 592 591,46 | 2 312 907,85 | | 0,40 | |
| 4964 | 592 566,31 | 2 312 857,47 | | 0,40 | |
| 4965 | 592 491,08 | 2 312 778,15 | | 0,40 | |
| 4966 | 592 408,44 | 2 312 719,33 | | 0,40 | |
| 4967 | 592 400,24 | 2 312 714,06 | | 0,40 | |
| 4968 | 592 293,17 | 2 312 564,43 | | 0,40 | |
| 4969 | 592 299,37 | 2 312 556,60 | | 0,40 | |
| 4970 | 592 261,00 | 2 312 525,46 | | 0,40 | |
| 4971 | 592 222,63 | 2 312 494,20 | | 0,40 | |
| 4972 | 592 191,92 | 2 312 468,43 | | 0,40 | |
| 4973 | 592 185,02 | 2 312 462,67 | | 0,40 | |
| 4974 | 592 148,07 | 2 312 431,41 | | 0,40 | |
| 4975 | 592 116,03 | 2 312 402,16 | | 0,40 | |
| 4976 | 592 094,51 | 2 312 380,11 | | 0,40 | |
| 4977 | 592 037,05 | 2 312 231,22 | | 0,40 | |
| 4978 | 591 985,80 | 2 312 105,96 | | 0,40 | |
| 4979 | 592 008,13 | 2 311 758,58 | | 0,40 | |
| 4980 | 592 027,27 | 2 311 708,56 | 0,40 | | |
| 4981 | 592 055,60 | 2 311 591,98 | 0,40 | | |
| 4982 | 592 087,99 | 2 311 464,24 | 0,40 | | |
| 4983 | 592 124,59 | 2 311 348,99 | 0,40 | | |
| 4984 | 592 123,56 | 2 311 195,16 | 0,40 | | |
| 4985 | 592 135,35 | 2 311 040,83 | 0,40 | | |
| 4986 | 592 158,11 | 2 310 962,26 | 0,40 | | |

Раздел 2

| Сведения о местоположении границ объекта | | | | | |
|---|------------|--------------|---------------------------|----------|----------|
| 1 | 2 | 3 | 4 | 5 | 6 |
| 4987 | 592 166,96 | 2 310 877,69 | Картометрический метод | 0,40 | — |
| 4988 | 592 218,51 | 2 310 759,65 | | 0,40 | |
| 4989 | 592 215,76 | 2 310 708,41 | | 0,40 | |
| 3808 | 592 241,22 | 2 310 641,57 | | 0,40 | |
| нп Челябинск Калининский | | | | | |
| 4235 | 607 468,57 | 2 315 766,53 | Картометрический метод | 0,40 | — |
| 4991 | 607 836,22 | 2 316 038,15 | | 0,40 | |
| 4992 | 607 849,37 | 2 316 056,02 | | 0,40 | |
| 4993 | 607 862,99 | 2 316 074,67 | | 0,40 | |
| 4994 | 607 955,89 | 2 316 197,60 | | 0,40 | |
| 4995 | 608 033,49 | 2 316 297,47 | | 0,40 | |
| 4996 | 608 038,23 | 2 316 303,72 | | 0,40 | |
| 4997 | 608 172,59 | 2 316 476,58 | | 0,40 | |
| 4998 | 608 245,57 | 2 316 570,46 | | 0,40 | |
| 4999 | 608 278,09 | 2 316 612,38 | | 0,40 | |
| 5000 | 608 310,75 | 2 316 654,05 | | 0,40 | |
| 5001 | 608 336,58 | 2 316 686,63 | | 0,40 | |
| 5002 | 608 379,20 | 2 316 740,92 | | 0,40 | |
| 5003 | 608 423,38 | 2 316 797,70 | | 0,40 | |
| 5004 | 608 478,87 | 2 316 868,87 | | 0,40 | |
| 5005 | 608 596,35 | 2 317 019,55 | | 0,40 | |
| 5006 | 608 615,57 | 2 317 044,30 | | 0,40 | |
| 5007 | 608 638,11 | 2 317 073,36 | | 0,40 | |
| 5008 | 608 675,22 | 2 317 120,80 | | 0,40 | |
| 5009 | 608 708,91 | 2 317 164,49 | | 0,40 | |
| 5010 | 608 726,09 | 2 317 189,12 | | 0,40 | |
| 5011 | 608 743,73 | 2 317 215,97 | | 0,40 | |
| 5012 | 608 774,79 | 2 317 267,40 | | 0,40 | |
| 5013 | 608 791,94 | 2 317 297,63 | | 0,40 | |
| 5014 | 608 794,72 | 2 317 302,22 | | 0,40 | |
| 5015 | 608 816,72 | 2 317 345,31 | | 0,40 | |
| 5016 | 608 831,63 | 2 317 376,67 | | 0,40 | |
| 5017 | 608 844,97 | 2 317 406,27 | | 0,40 | |
| 5018 | 608 858,23 | 2 317 437,79 | | 0,40 | |
| 5019 | 608 879,29 | 2 317 492,09 | | 0,40 | |
| 5020 | 608 888,26 | 2 317 517,32 | | 0,40 | |
| 5021 | 608 890,03 | 2 317 523,07 | | 0,40 | |
| 5022 | 608 895,63 | 2 317 541,06 | | 0,40 | |
| 5023 | 608 904,52 | 2 317 574,62 | | 0,40 | |
| 5024 | 608 916,67 | 2 317 624,30 | | 0,40 | |
| 5025 | 608 932,89 | 2 317 698,20 | 0,40 | | |
| 5026 | 608 938,73 | 2 317 730,33 | 0,40 | | |
| 5027 | 608 945,39 | 2 317 798,94 | 0,40 | | |
| 5028 | 608 949,35 | 2 317 851,12 | 0,40 | | |
| 5029 | 608 949,92 | 2 317 871,62 | 0,40 | | |
| 5030 | 608 950,51 | 2 317 911,19 | 0,40 | | |
| 5031 | 608 951,33 | 2 318 062,02 | 0,40 | | |
| 5032 | 608 952,53 | 2 318 205,31 | 0,40 | | |
| 5033 | 608 953,92 | 2 318 419,82 | 0,40 | | |
| 5034 | 608 954,37 | 2 318 445,85 | 0,40 | | |
| 5035 | 608 956,60 | 2 318 786,11 | 0,40 | | |
| 5036 | 608 958,91 | 2 319 146,63 | 0,40 | | |
| 5037 | 608 960,39 | 2 319 365,02 | 0,40 | | |
| 5038 | 608 964,06 | 2 319 916,45 | 0,40 | | |
| 5039 | 608 964,11 | 2 319 924,50 | 0,40 | | |

Раздел 2

| Сведения о местоположении границ объекта | | | | | |
|--|------------|--------------|---------------------------|------|---|
| 1 | 2 | 3 | 4 | 5 | 6 |
| 5040 | 608 965,20 | 2 320 099,76 | Картометрический метод | 0,40 | — |
| 5041 | 608 966,97 | 2 320 382,29 | | 0,40 | |
| 5042 | 608 968,11 | 2 320 538,62 | | 0,40 | |
| 5043 | 608 968,46 | 2 320 662,11 | | 0,40 | |
| 5044 | 608 967,25 | 2 320 682,14 | | 0,40 | |
| 5045 | 608 964,55 | 2 320 707,31 | | 0,40 | |
| 5046 | 608 960,58 | 2 320 729,88 | | 0,40 | |
| 5047 | 608 955,84 | 2 320 751,18 | | 0,40 | |
| 5048 | 608 951,44 | 2 320 766,92 | | 0,40 | |
| 5049 | 608 941,85 | 2 320 793,41 | | 0,40 | |
| 5050 | 608 935,93 | 2 320 808,21 | | 0,40 | |
| 5051 | 608 928,71 | 2 320 823,65 | | 0,40 | |
| 5052 | 608 922,31 | 2 320 836,56 | | 0,40 | |
| 5053 | 608 912,26 | 2 320 853,77 | | 0,40 | |
| 5054 | 608 897,94 | 2 320 876,38 | | 0,40 | |
| 5055 | 608 878,94 | 2 320 903,79 | | 0,40 | |
| 5056 | 608 870,07 | 2 320 916,60 | | 0,40 | |
| 5057 | 608 817,79 | 2 320 992,43 | | 0,40 | |
| 5058 | 608 790,96 | 2 321 031,53 | | 0,40 | |
| 5059 | 608 758,23 | 2 321 078,97 | | 0,40 | |
| 5060 | 608 726,93 | 2 321 125,54 | | 0,40 | |
| 5061 | 608 710,85 | 2 321 147,35 | | 0,40 | |
| 5062 | 608 633,57 | 2 321 259,01 | | 0,40 | |
| 5063 | 608 554,94 | 2 321 372,93 | | 0,40 | |
| 5064 | 608 464,60 | 2 321 503,71 | | 0,40 | |
| 5065 | 608 442,28 | 2 321 536,04 | | 0,40 | |
| 5066 | 608 393,33 | 2 321 606,11 | | 0,40 | |
| 5067 | 608 387,76 | 2 321 617,26 | | 0,40 | |
| 5068 | 608 385,08 | 2 321 626,93 | | 0,40 | |
| 5069 | 608 383,53 | 2 321 635,01 | | 0,40 | |
| 5070 | 608 382,28 | 2 321 641,89 | | 0,40 | |
| 5071 | 608 381,56 | 2 321 649,91 | | 0,40 | |
| 5072 | 608 381,55 | 2 321 657,14 | | 0,40 | |
| 5073 | 608 381,75 | 2 321 662,10 | | 0,40 | |
| 5074 | 608 381,94 | 2 321 667,57 | | 0,40 | |
| 5075 | 608 386,64 | 2 321 797,98 | | 0,40 | |
| 5076 | 608 390,67 | 2 321 909,37 | | 0,40 | |
| 5077 | 608 390,83 | 2 321 912,44 | | 0,40 | |
| 5078 | 608 396,30 | 2 322 058,12 | | 0,40 | |
| 5079 | 608 399,59 | 2 322 156,16 | | 0,40 | |
| 5080 | 608 404,64 | 2 322 286,18 | 0,40 | | |
| 5081 | 608 408,05 | 2 322 386,18 | 0,40 | | |
| 5082 | 608 411,42 | 2 322 481,86 | 0,40 | | |
| 5083 | 608 410,82 | 2 322 546,19 | 0,40 | | |
| 5084 | 608 410,96 | 2 322 567,33 | 0,40 | | |
| 5085 | 608 413,27 | 2 322 605,85 | 0,40 | | |
| 5086 | 608 422,28 | 2 322 736,14 | 0,40 | | |
| 5087 | 608 428,95 | 2 322 835,79 | 0,40 | | |
| 5088 | 608 433,11 | 2 322 898,74 | 0,40 | | |
| 5089 | 608 434,66 | 2 322 923,16 | 0,40 | | |
| 5090 | 608 443,64 | 2 323 059,20 | 0,40 | | |
| 5091 | 608 443,96 | 2 323 066,72 | 0,40 | | |
| 5092 | 608 465,18 | 2 323 065,69 | 0,40 | | |
| 5093 | 608 521,38 | 2 323 062,51 | 0,40 | | |
| 5094 | 608 571,30 | 2 323 059,70 | 0,40 | | |

Раздел 2

| Сведения о местоположении границ объекта | | | | | |
|--|------------|--------------|------------------------|------|---|
| 1 | 2 | 3 | 4 | 5 | 6 |
| 5095 | 608 605,53 | 2 323 058,14 | Картометрический метод | 0,40 | — |
| 5096 | 608 658,76 | 2 323 056,04 | | 0,40 | |
| 5097 | 608 690,22 | 2 323 052,96 | | 0,40 | |
| 5098 | 608 709,14 | 2 323 049,48 | | 0,40 | |
| 5099 | 608 759,96 | 2 323 033,87 | | 0,40 | |
| 5100 | 608 897,18 | 2 322 988,43 | | 0,40 | |
| 5101 | 608 899,89 | 2 322 987,44 | | 0,40 | |
| 5102 | 609 064,51 | 2 322 933,06 | | 0,40 | |
| 5103 | 609 135,01 | 2 322 910,14 | | 0,40 | |
| 5104 | 609 150,12 | 2 322 904,66 | | 0,40 | |
| 5105 | 609 264,30 | 2 322 861,61 | | 0,40 | |
| 5106 | 609 338,28 | 2 322 832,14 | | 0,40 | |
| 5107 | 609 361,96 | 2 322 822,64 | | 0,40 | |
| 5108 | 609 469,32 | 2 322 779,92 | | 0,40 | |
| 5109 | 609 528,53 | 2 322 755,88 | | 0,40 | |
| 5110 | 609 595,48 | 2 322 729,27 | | 0,40 | |
| 5111 | 609 599,18 | 2 322 721,83 | | 0,40 | |
| 5112 | 609 608,15 | 2 322 703,69 | | 0,40 | |
| 5113 | 609 668,55 | 2 322 582,79 | | 0,40 | |
| 5114 | 609 693,93 | 2 322 565,22 | | 0,40 | |
| 5115 | 609 743,80 | 2 322 560,68 | | 0,40 | |
| 5116 | 609 855,59 | 2 322 559,15 | | 0,40 | |
| 5117 | 609 873,67 | 2 322 558,86 | | 0,40 | |
| 5118 | 609 883,26 | 2 322 667,66 | | 0,40 | |
| 5119 | 609 972,82 | 2 322 923,55 | | 0,40 | |
| 5120 | 610 014,93 | 2 323 034,68 | | 0,40 | |
| 5121 | 610 030,56 | 2 323 079,01 | | 0,40 | |
| 5122 | 610 035,18 | 2 323 105,07 | | 0,40 | |
| 5123 | 610 050,61 | 2 323 192,27 | | 0,40 | |
| 5124 | 610 040,13 | 2 323 194,09 | | 0,40 | |
| 5125 | 610 049,53 | 2 323 290,34 | | 0,40 | |
| 5126 | 610 053,45 | 2 323 390,40 | | 0,40 | |
| 5127 | 610 057,28 | 2 323 440,90 | | 0,40 | |
| 5128 | 610 058,31 | 2 323 454,74 | | 0,40 | |
| 5129 | 610 060,85 | 2 323 484,16 | | 0,40 | |
| 5130 | 610 063,68 | 2 323 484,56 | | 0,40 | |
| 5131 | 610 066,43 | 2 323 485,25 | | 0,40 | |
| 5132 | 610 068,30 | 2 323 486,03 | | 0,40 | |
| 5133 | 610 070,94 | 2 323 487,44 | | 0,40 | |
| 5134 | 610 073,72 | 2 323 489,29 | | 0,40 | |
| 5135 | 610 075,99 | 2 323 491,62 | | 0,40 | |
| 5136 | 610 078,05 | 2 323 495,36 | | 0,40 | |
| 5137 | 610 078,54 | 2 323 496,23 | | 0,40 | |
| 5138 | 610 081,07 | 2 323 500,65 | | 0,40 | |
| 5139 | 610 083,52 | 2 323 503,94 | | 0,40 | |
| 5140 | 610 085,05 | 2 323 505,02 | | 0,40 | |
| 5141 | 610 086,34 | 2 323 505,54 | | 0,40 | |
| 5142 | 610 087,73 | 2 323 505,61 | | 0,40 | |
| 5143 | 610 096,12 | 2 323 505,63 | | 0,40 | |
| 5144 | 610 099,21 | 2 323 504,05 | 0,40 | | |
| 5145 | 610 100,28 | 2 323 503,74 | 0,40 | | |
| 5146 | 610 126,78 | 2 323 513,03 | 0,40 | | |
| 5147 | 610 294,61 | 2 323 496,19 | 0,40 | | |
| 5148 | 610 358,00 | 2 323 485,65 | 0,40 | | |
| 5149 | 610 373,09 | 2 323 488,12 | 0,40 | | |

Раздел 2

| Сведения о местоположении границ объекта | | | | | |
|--|------------|--------------|---------------------------|------|---|
| 1 | 2 | 3 | 4 | 5 | 6 |
| 5150 | 610 384,81 | 2 323 482,71 | Картометрический метод | 0,40 | — |
| 5151 | 610 392,31 | 2 323 465,06 | | 0,40 | |
| 5152 | 610 397,46 | 2 323 459,35 | | 0,40 | |
| 5153 | 610 408,63 | 2 323 460,24 | | 0,40 | |
| 5154 | 610 411,67 | 2 323 465,25 | | 0,40 | |
| 5155 | 610 413,23 | 2 323 477,79 | | 0,40 | |
| 5156 | 610 423,69 | 2 323 479,44 | | 0,40 | |
| 5157 | 610 430,98 | 2 323 471,48 | | 0,40 | |
| 5158 | 610 445,20 | 2 323 468,90 | | 0,40 | |
| 5159 | 610 452,48 | 2 323 469,91 | | 0,40 | |
| 5160 | 610 483,69 | 2 323 485,48 | | 0,40 | |
| 5161 | 610 508,60 | 2 323 493,02 | | 0,40 | |
| 5162 | 610 528,09 | 2 323 488,60 | | 0,40 | |
| 5163 | 610 567,39 | 2 323 482,41 | | 0,40 | |
| 5164 | 610 590,77 | 2 323 469,87 | | 0,40 | |
| 5165 | 610 618,66 | 2 323 453,84 | | 0,40 | |
| 5166 | 610 626,67 | 2 323 446,10 | | 0,40 | |
| 5167 | 610 636,44 | 2 323 440,50 | | 0,40 | |
| 5168 | 610 683,29 | 2 323 418,60 | | 0,40 | |
| 5169 | 610 720,30 | 2 323 399,86 | | 0,40 | |
| 5170 | 610 740,92 | 2 323 384,04 | | 0,40 | |
| 5171 | 610 808,87 | 2 323 354,75 | | 0,40 | |
| 5172 | 610 880,03 | 2 323 310,61 | | 0,40 | |
| 5173 | 610 930,52 | 2 323 254,46 | | 0,40 | |
| 5174 | 611 002,26 | 2 323 222,16 | | 0,40 | |
| 5175 | 611 070,78 | 2 323 204,73 | | 0,40 | |
| 5176 | 611 087,29 | 2 323 197,47 | | 0,40 | |
| 5177 | 611 131,10 | 2 323 187,77 | | 0,40 | |
| 5178 | 611 166,40 | 2 323 186,05 | | 0,40 | |
| 5179 | 611 187,71 | 2 323 186,18 | | 0,40 | |
| 5180 | 611 199,69 | 2 323 181,48 | | 0,40 | |
| 5181 | 611 233,17 | 2 323 174,95 | | 0,40 | |
| 5182 | 611 244,27 | 2 323 165,41 | | 0,40 | |
| 5183 | 611 260,32 | 2 323 163,69 | | 0,40 | |
| 5184 | 611 278,16 | 2 323 160,51 | | 0,40 | |
| 5185 | 611 301,34 | 2 323 153,98 | | 0,40 | |
| 5186 | 611 328,45 | 2 323 147,34 | | 0,40 | |
| 5187 | 611 331,17 | 2 323 146,35 | | 0,40 | |
| 5188 | 611 337,33 | 2 323 142,90 | | 0,40 | |
| 5189 | 611 347,84 | 2 323 138,59 | | 0,40 | |
| 5190 | 611 358,60 | 2 323 132,87 | 0,40 | | |
| 5191 | 611 366,47 | 2 323 127,53 | 0,40 | | |
| 5192 | 611 374,62 | 2 323 122,58 | 0,40 | | |
| 5193 | 611 381,29 | 2 323 118,35 | 0,40 | | |
| 5194 | 611 401,46 | 2 323 102,86 | 0,40 | | |
| 5195 | 611 407,06 | 2 323 098,18 | 0,40 | | |
| 5196 | 611 414,01 | 2 323 091,25 | 0,40 | | |
| 5197 | 611 424,82 | 2 323 081,28 | 0,40 | | |
| 5198 | 611 434,04 | 2 323 078,50 | 0,40 | | |
| 5199 | 611 436,31 | 2 323 077,95 | 0,40 | | |
| 5200 | 611 444,41 | 2 323 074,22 | 0,40 | | |
| 5201 | 611 452,13 | 2 323 068,84 | 0,40 | | |
| 5202 | 611 463,52 | 2 323 057,45 | 0,40 | | |
| 5203 | 611 468,37 | 2 323 051,48 | 0,40 | | |
| 5204 | 611 474,48 | 2 323 044,10 | 0,40 | | |

Раздел 2

| Сведения о местоположении границ объекта | | | | | |
|---|------------|--------------|---------------------------|----------|----------|
| 1 | 2 | 3 | 4 | 5 | 6 |
| 5205 | 611 477,11 | 2 323 042,16 | Картометрический метод | 0,40 | — |
| 5206 | 611 481,58 | 2 323 039,29 | | 0,40 | |
| 5207 | 611 484,62 | 2 323 038,02 | | 0,40 | |
| 5208 | 611 487,07 | 2 323 037,37 | | 0,40 | |
| 5209 | 611 490,23 | 2 323 037,03 | | 0,40 | |
| 5210 | 611 492,84 | 2 323 036,95 | | 0,40 | |
| 5211 | 611 497,63 | 2 323 037,39 | | 0,40 | |
| 5212 | 611 504,23 | 2 323 037,11 | | 0,40 | |
| 5213 | 611 512,19 | 2 323 036,05 | | 0,40 | |
| 5214 | 611 532,78 | 2 323 029,99 | | 0,40 | |
| 5215 | 611 542,02 | 2 323 025,50 | | 0,40 | |
| 5216 | 611 549,55 | 2 323 023,05 | | 0,40 | |
| 5217 | 611 573,74 | 2 323 010,72 | | 0,40 | |
| 5218 | 611 575,81 | 2 323 009,37 | | 0,40 | |
| 5219 | 611 583,81 | 2 323 001,11 | | 0,40 | |
| 5220 | 611 588,19 | 2 322 998,53 | | 0,40 | |
| 5221 | 611 595,92 | 2 322 996,22 | | 0,40 | |
| 5222 | 611 598,61 | 2 322 995,80 | | 0,40 | |
| 5223 | 611 602,05 | 2 322 994,54 | | 0,40 | |
| 5224 | 611 606,29 | 2 322 992,45 | | 0,40 | |
| 5225 | 611 622,20 | 2 322 982,37 | | 0,40 | |
| 5226 | 611 639,98 | 2 322 965,04 | | 0,40 | |
| 5227 | 611 645,77 | 2 322 960,49 | | 0,40 | |
| 5228 | 611 656,61 | 2 322 955,39 | | 0,40 | |
| 5229 | 611 679,98 | 2 322 944,16 | | 0,40 | |
| 5230 | 611 682,34 | 2 322 942,74 | | 0,40 | |
| 5231 | 611 684,31 | 2 322 941,05 | | 0,40 | |
| 5232 | 611 689,47 | 2 322 933,28 | | 0,40 | |
| 5233 | 611 694,70 | 2 322 929,19 | | 0,40 | |
| 5234 | 611 700,26 | 2 322 926,96 | | 0,40 | |
| 5235 | 611 707,14 | 2 322 925,84 | | 0,40 | |
| 5236 | 611 714,64 | 2 322 926,16 | | 0,40 | |
| 5237 | 611 719,44 | 2 322 927,34 | | 0,40 | |
| 5238 | 611 724,50 | 2 322 929,08 | | 0,40 | |
| 5239 | 611 727,65 | 2 322 929,55 | 0,40 | | |
| 5240 | 611 734,79 | 2 322 928,55 | 0,40 | | |
| 5241 | 611 739,88 | 2 322 926,63 | 0,40 | | |
| 5242 | 611 743,99 | 2 322 924,58 | 0,40 | | |
| 5243 | 611 755,82 | 2 322 916,45 | 0,40 | | |
| 5244 | 611 758,97 | 2 322 914,62 | 0,40 | | |
| 5245 | 611 761,20 | 2 322 913,90 | 0,40 | | |
| 5246 | 611 770,18 | 2 322 909,04 | 0,40 | | |
| 5247 | 611 791,88 | 2 322 892,34 | 0,40 | | |
| 5248 | 611 811,41 | 2 322 880,89 | 0,40 | | |
| 5249 | 611 827,76 | 2 322 867,83 | 0,40 | | |
| 5250 | 611 833,02 | 2 322 865,75 | 0,40 | | |
| 5251 | 611 839,08 | 2 322 865,82 | 0,40 | | |
| 5252 | 611 845,92 | 2 322 868,05 | 0,40 | | |
| 5253 | 611 853,90 | 2 322 867,34 | 0,40 | | |
| 5254 | 611 912,11 | 2 322 845,11 | 0,40 | | |
| 5255 | 611 931,92 | 2 322 834,14 | 0,40 | | |
| 5256 | 611 939,15 | 2 322 824,74 | 0,40 | | |
| 5257 | 611 942,50 | 2 322 823,19 | 0,40 | | |
| 5258 | 611 950,70 | 2 322 822,22 | 0,40 | | |
| 5259 | 611 975,80 | 2 322 819,10 | 0,40 | | |

Раздел 2

| Сведения о местоположении границ объекта | | | | | |
|--|------------|--------------|---------------------------|------|---|
| 1 | 2 | 3 | 4 | 5 | 6 |
| 5260 | 611 996,34 | 2 322 809,08 | Картометрический метод | 0,40 | — |
| 5261 | 612 079,69 | 2 322 793,40 | | 0,40 | |
| 5262 | 612 130,59 | 2 322 786,40 | | 0,40 | |
| 5263 | 612 134,88 | 2 322 783,62 | | 0,40 | |
| 5264 | 612 137,98 | 2 322 773,84 | | 0,40 | |
| 5265 | 612 150,70 | 2 322 769,37 | | 0,40 | |
| 5266 | 612 183,67 | 2 322 770,86 | | 0,40 | |
| 5267 | 612 246,07 | 2 322 776,60 | | 0,40 | |
| 5268 | 612 313,38 | 2 322 784,14 | | 0,40 | |
| 5269 | 612 337,47 | 2 322 788,56 | | 0,40 | |
| 5270 | 612 383,17 | 2 322 803,25 | | 0,40 | |
| 5271 | 612 474,95 | 2 322 837,48 | | 0,40 | |
| 583 | 612 501,45 | 2 322 837,47 | | 0,40 | |
| 582 | 612 488,42 | 2 322 876,48 | | 0,40 | |
| 581 | 612 480,81 | 2 322 897,96 | | 0,40 | |
| 580 | 612 467,39 | 2 322 894,05 | | 0,40 | |
| 579 | 612 437,54 | 2 322 981,40 | | 0,40 | |
| 578 | 612 422,99 | 2 323 029,34 | | 0,40 | |
| 577 | 612 413,07 | 2 323 065,82 | | 0,40 | |
| 576 | 612 404,45 | 2 323 097,46 | | 0,40 | |
| 575 | 612 396,61 | 2 323 196,52 | | 0,40 | |
| 574 | 612 391,29 | 2 323 350,68 | | 0,40 | |
| 573 | 612 386,68 | 2 323 492,79 | | 0,40 | |
| 572 | 612 384,39 | 2 323 563,16 | | 0,40 | |
| 571 | 612 386,17 | 2 323 830,43 | | 0,40 | |
| 570 | 612 387,89 | 2 324 085,55 | | 0,40 | |
| 569 | 612 388,00 | 2 324 099,79 | | 0,40 | |
| 568 | 612 390,56 | 2 324 416,27 | | 0,40 | |
| 567 | 612 390,56 | 2 324 484,69 | | 0,40 | |
| 566 | 612 384,98 | 2 324 544,14 | | 0,40 | |
| 565 | 612 385,83 | 2 324 637,19 | | 0,40 | |
| 564 | 612 386,81 | 2 324 726,75 | | 0,40 | |
| 563 | 612 385,94 | 2 324 834,83 | | 0,40 | |
| 562 | 612 386,93 | 2 324 925,76 | | 0,40 | |
| 561 | 612 387,74 | 2 325 001,34 | | 0,40 | |
| 560 | 612 388,63 | 2 325 032,91 | | 0,40 | |
| 559 | 612 386,77 | 2 325 061,62 | | 0,40 | |
| 558 | 612 383,92 | 2 325 087,60 | | 0,40 | |
| 557 | 612 380,26 | 2 325 108,57 | | 0,40 | |
| 556 | 612 374,62 | 2 325 127,73 | | 0,40 | |
| 555 | 612 366,57 | 2 325 149,95 | | 0,40 | |
| 554 | 612 355,27 | 2 325 175,07 | 0,40 | | |
| 553 | 612 342,24 | 2 325 199,90 | 0,40 | | |
| 552 | 612 323,62 | 2 325 231,15 | 0,40 | | |
| 551 | 612 248,12 | 2 325 354,24 | 0,40 | | |
| 550 | 612 475,73 | 2 325 490,62 | 0,40 | | |
| 549 | 612 474,79 | 2 325 506,07 | 0,40 | | |
| 548 | 612 474,27 | 2 325 564,36 | 0,40 | | |
| 547 | 612 490,01 | 2 325 564,63 | 0,40 | | |
| 546 | 612 484,42 | 2 325 624,90 | 0,40 | | |
| 545 | 612 488,41 | 2 325 624,84 | 0,40 | | |
| 544 | 612 488,48 | 2 325 634,86 | 0,40 | | |
| 543 | 612 483,27 | 2 325 634,86 | 0,40 | | |
| 542 | 612 448,78 | 2 325 889,38 | 0,40 | | |
| 541 | 612 449,04 | 2 325 889,98 | 0,40 | | |

Раздел 2

| Сведения о местоположении границ объекта | | | | | |
|--|------------|--------------|---------------------------|------|---|
| 1 | 2 | 3 | 4 | 5 | 6 |
| 540 | 612 450,59 | 2 325 890,07 | Картометрический метод | 0,40 | — |
| 539 | 612 450,42 | 2 325 893,19 | | 0,40 | |
| 538 | 612 451,23 | 2 325 895,11 | | 0,40 | |
| 537 | 612 447,99 | 2 325 895,17 | | 0,40 | |
| 536 | 612 408,07 | 2 326 185,33 | | 0,40 | |
| 535 | 612 411,16 | 2 326 185,39 | | 0,40 | |
| 534 | 612 411,18 | 2 326 193,43 | | 0,40 | |
| 533 | 612 406,95 | 2 326 193,52 | | 0,40 | |
| 532 | 612 403,52 | 2 326 218,48 | | 0,40 | |
| 531 | 612 401,90 | 2 326 229,90 | | 0,40 | |
| 530 | 612 395,22 | 2 326 282,39 | | 0,40 | |
| 529 | 612 393,45 | 2 326 294,47 | | 0,40 | |
| 528 | 612 383,28 | 2 326 342,89 | | 0,40 | |
| 527 | 612 362,84 | 2 326 440,27 | | 0,40 | |
| 526 | 612 361,91 | 2 326 444,68 | | 0,40 | |
| 525 | 612 359,15 | 2 326 457,82 | | 0,40 | |
| 524 | 612 349,89 | 2 326 520,97 | | 0,40 | |
| 523 | 612 343,80 | 2 326 562,58 | | 0,40 | |
| 522 | 612 330,40 | 2 326 654,94 | | 0,40 | |
| 521 | 612 320,88 | 2 326 720,53 | | 0,40 | |
| 520 | 612 024,59 | 2 326 757,66 | | 0,40 | |
| 519 | 611 986,86 | 2 326 762,39 | | 0,40 | |
| 518 | 611 989,28 | 2 326 798,09 | | 0,40 | |
| 517 | 611 998,34 | 2 326 796,98 | | 0,40 | |
| 516 | 612 006,46 | 2 326 806,79 | | 0,40 | |
| 515 | 612 011,80 | 2 326 817,46 | | 0,40 | |
| 514 | 612 120,64 | 2 326 944,78 | | 0,40 | |
| 513 | 612 207,26 | 2 327 044,35 | | 0,40 | |
| 512 | 612 252,47 | 2 327 096,07 | | 0,40 | |
| 511 | 611 911,59 | 2 327 169,52 | | 0,40 | |
| 510 | 611 936,89 | 2 327 204,97 | | 0,40 | |
| 509 | 611 956,31 | 2 327 232,54 | | 0,40 | |
| 508 | 611 990,34 | 2 327 280,85 | | 0,40 | |
| 507 | 612 024,24 | 2 327 328,98 | | 0,40 | |
| 506 | 612 049,88 | 2 327 365,40 | | 0,40 | |
| 505 | 612 086,64 | 2 327 417,58 | | 0,40 | |
| 504 | 612 120,94 | 2 327 466,27 | | 0,40 | |
| 503 | 612 159,19 | 2 327 520,59 | | 0,40 | |
| 502 | 612 196,34 | 2 327 573,31 | | 0,40 | |
| 501 | 612 240,49 | 2 327 636,00 | | 0,40 | |
| 500 | 612 280,30 | 2 327 692,51 | 0,40 | | |
| 499 | 612 316,11 | 2 327 743,36 | 0,40 | | |
| 498 | 612 358,12 | 2 327 803,01 | 0,40 | | |
| 497 | 612 398,46 | 2 327 840,93 | 0,40 | | |
| 496 | 612 400,77 | 2 327 847,17 | 0,40 | | |
| 495 | 612 405,21 | 2 327 859,15 | 0,40 | | |
| 494 | 612 565,32 | 2 328 006,33 | 0,40 | | |
| 493 | 612 566,46 | 2 328 007,14 | 0,40 | | |
| 492 | 612 576,82 | 2 328 014,43 | 0,40 | | |
| 491 | 612 586,30 | 2 328 019,11 | 0,40 | | |
| 490 | 612 602,84 | 2 328 031,47 | 0,40 | | |
| 489 | 612 708,52 | 2 328 131,43 | 0,40 | | |
| 2706 | 612 712,18 | 2 328 134,85 | 0,40 | | |
| 2705 | 612 713,17 | 2 328 133,35 | 0,40 | | |
| 2704 | 612 823,88 | 2 328 236,61 | 0,40 | | |

Раздел 2

| Сведения о местоположении границ объекта | | | | | |
|--|------------|--------------|---------------------------|------|---|
| 1 | 2 | 3 | 4 | 5 | 6 |
| 2703 | 612 821,88 | 2 328 238,62 | Картометрический метод | 0,40 | — |
| 2702 | 612 848,05 | 2 328 264,36 | | 0,40 | |
| 2701 | 612 845,87 | 2 328 266,37 | | 0,40 | |
| 2700 | 612 869,31 | 2 328 288,12 | | 0,40 | |
| 2699 | 612 924,07 | 2 328 342,93 | | 0,40 | |
| 2698 | 612 959,63 | 2 328 379,11 | | 0,40 | |
| 2697 | 613 024,64 | 2 328 454,77 | | 0,40 | |
| 2696 | 613 067,65 | 2 328 504,99 | | 0,40 | |
| 2695 | 613 136,12 | 2 328 579,42 | | 0,40 | |
| 2694 | 613 151,89 | 2 328 610,77 | | 0,40 | |
| 2693 | 613 175,80 | 2 328 675,93 | | 0,40 | |
| 2692 | 613 119,47 | 2 328 770,64 | | 0,40 | |
| 2691 | 613 056,07 | 2 328 877,23 | | 0,40 | |
| 2690 | 613 052,25 | 2 328 893,07 | | 0,40 | |
| 2689 | 613 004,93 | 2 329 003,20 | | 0,40 | |
| 2688 | 612 984,69 | 2 329 076,21 | | 0,40 | |
| 2687 | 612 979,66 | 2 329 091,34 | | 0,40 | |
| 2686 | 612 974,01 | 2 329 108,41 | | 0,40 | |
| 2685 | 612 967,41 | 2 329 128,27 | | 0,40 | |
| 2684 | 612 962,46 | 2 329 131,63 | | 0,40 | |
| 2683 | 612 940,37 | 2 329 146,57 | | 0,40 | |
| 2682 | 612 933,54 | 2 329 151,17 | | 0,40 | |
| 2681 | 612 933,33 | 2 329 151,25 | | 0,40 | |
| 2680 | 612 910,23 | 2 329 160,16 | | 0,40 | |
| 2679 | 612 907,30 | 2 329 161,27 | | 0,40 | |
| 2678 | 612 904,44 | 2 329 162,38 | | 0,40 | |
| 2677 | 612 630,77 | 2 329 267,91 | | 0,40 | |
| 2676 | 612 591,79 | 2 329 311,71 | | 0,40 | |
| 2675 | 612 574,66 | 2 329 328,81 | | 0,40 | |
| 3343 | 612 530,99 | 2 329 223,95 | | 0,40 | |
| 3342 | 612 487,49 | 2 329 118,91 | | 0,40 | |
| 3341 | 612 443,47 | 2 329 013,84 | | 0,40 | |
| 3340 | 612 423,87 | 2 328 967,84 | | 0,40 | |
| 3339 | 612 401,69 | 2 328 920,88 | | 0,40 | |
| 3338 | 612 342,94 | 2 328 811,95 | | 0,40 | |
| 3337 | 612 300,70 | 2 328 741,94 | | 0,40 | |
| 3336 | 612 277,23 | 2 328 705,92 | | 0,40 | |
| 3335 | 612 211,31 | 2 328 616,34 | | 0,40 | |
| 3334 | 612 103,66 | 2 328 471,39 | | 0,40 | |
| 3333 | 612 080,99 | 2 328 441,30 | | 0,40 | |
| 3332 | 612 014,85 | 2 328 353,94 | 0,40 | | |
| 3331 | 611 949,26 | 2 328 267,63 | 0,40 | | |
| 3330 | 611 883,62 | 2 328 179,28 | 0,40 | | |
| 3329 | 611 817,66 | 2 328 093,78 | 0,40 | | |
| 3328 | 611 752,56 | 2 328 006,78 | 0,40 | | |
| 3327 | 611 696,24 | 2 327 932,68 | 0,40 | | |
| 3326 | 611 686,95 | 2 327 920,47 | 0,40 | | |
| 3325 | 611 621,99 | 2 327 832,96 | 0,40 | | |
| 3324 | 611 556,02 | 2 327 745,75 | 0,40 | | |
| 3323 | 611 490,06 | 2 327 659,41 | 0,40 | | |
| 3322 | 611 454,87 | 2 327 613,24 | 0,40 | | |
| 3321 | 611 425,13 | 2 327 574,09 | 0,40 | | |
| 3320 | 611 362,03 | 2 327 490,75 | 0,40 | | |
| 3319 | 611 308,42 | 2 327 420,28 | 0,40 | | |
| 3318 | 611 297,61 | 2 327 406,09 | 0,40 | | |

Раздел 2

| Сведения о местоположении границ объекта | | | | | |
|--|------------|--------------|---------------------------|------|---|
| 1 | 2 | 3 | 4 | 5 | 6 |
| 3317 | 611 274,26 | 2 327 374,93 | Картометрический метод | 0,40 | — |
| 3316 | 611 241,78 | 2 327 331,57 | | 0,40 | |
| 3315 | 611 167,51 | 2 327 233,63 | | 0,40 | |
| 3314 | 611 077,81 | 2 327 115,46 | | 0,40 | |
| 3313 | 611 045,80 | 2 327 073,28 | | 0,40 | |
| 3312 | 611 017,79 | 2 327 034,75 | | 0,40 | |
| 3311 | 611 002,60 | 2 327 010,72 | | 0,40 | |
| 3310 | 610 991,91 | 2 326 992,64 | | 0,40 | |
| 3309 | 610 984,14 | 2 326 977,84 | | 0,40 | |
| 3308 | 610 976,34 | 2 326 960,39 | | 0,40 | |
| 3307 | 610 973,99 | 2 326 954,08 | | 0,40 | |
| 3306 | 610 959,99 | 2 326 956,78 | | 0,40 | |
| 3305 | 610 955,95 | 2 326 957,56 | | 0,40 | |
| 3304 | 610 932,16 | 2 326 961,76 | | 0,40 | |
| 3303 | 610 911,58 | 2 326 965,28 | | 0,40 | |
| 3302 | 610 865,03 | 2 326 973,38 | | 0,40 | |
| 3301 | 610 862,91 | 2 326 973,75 | | 0,40 | |
| 3300 | 610 861,93 | 2 326 969,86 | | 0,40 | |
| 3299 | 610 854,16 | 2 326 971,87 | | 0,40 | |
| 3298 | 610 847,41 | 2 326 973,37 | | 0,40 | |
| 3297 | 610 827,24 | 2 326 977,93 | | 0,40 | |
| 3296 | 610 807,91 | 2 326 982,16 | | 0,40 | |
| 3295 | 610 797,58 | 2 326 984,35 | | 0,40 | |
| 3294 | 610 797,37 | 2 326 983,69 | | 0,40 | |
| 3293 | 610 768,59 | 2 326 990,05 | | 0,40 | |
| 3292 | 610 735,06 | 2 326 997,28 | | 0,40 | |
| 3291 | 610 699,65 | 2 327 004,99 | | 0,40 | |
| 3290 | 610 676,34 | 2 327 010,00 | | 0,40 | |
| 3289 | 610 669,54 | 2 327 011,29 | | 0,40 | |
| 3288 | 610 638,59 | 2 327 018,13 | | 0,40 | |
| 3287 | 610 627,95 | 2 327 020,38 | | 0,40 | |
| 3286 | 610 616,84 | 2 327 022,39 | | 0,40 | |
| 3285 | 610 600,95 | 2 327 025,51 | | 0,40 | |
| 3284 | 610 600,27 | 2 327 025,66 | | 0,40 | |
| 3283 | 610 600,53 | 2 327 026,83 | | 0,40 | |
| 3282 | 610 589,36 | 2 327 029,65 | | 0,40 | |
| 3281 | 610 587,67 | 2 327 023,29 | | 0,40 | |
| 3280 | 610 592,14 | 2 327 021,46 | | 0,40 | |
| 3279 | 610 596,12 | 2 327 020,50 | | 0,40 | |
| 3278 | 610 599,99 | 2 327 019,90 | | 0,40 | |
| 3277 | 610 600,97 | 2 327 019,69 | 0,40 | | |
| 3276 | 610 577,43 | 2 326 990,50 | 0,40 | | |
| 3275 | 610 578,98 | 2 326 989,21 | 0,40 | | |
| 3274 | 610 545,43 | 2 326 947,06 | 0,40 | | |
| 3273 | 610 541,72 | 2 326 950,09 | 0,40 | | |
| 3272 | 610 534,15 | 2 326 956,06 | 0,40 | | |
| 3271 | 610 530,96 | 2 326 958,45 | 0,40 | | |
| 3270 | 610 515,49 | 2 326 937,15 | 0,40 | | |
| 3269 | 610 477,89 | 2 326 887,71 | 0,40 | | |
| 3268 | 610 467,41 | 2 326 875,36 | 0,40 | | |
| 3267 | 610 453,24 | 2 326 881,67 | 0,40 | | |
| 3266 | 610 438,82 | 2 326 890,20 | 0,40 | | |
| 3265 | 610 417,72 | 2 326 902,45 | 0,40 | | |
| 3264 | 610 365,61 | 2 326 933,50 | 0,40 | | |
| 3263 | 610 305,51 | 2 326 968,66 | 0,40 | | |

Раздел 2

| Сведения о местоположении границ объекта | | | | | |
|--|------------|--------------|------------------------|------|---|
| 1 | 2 | 3 | 4 | 5 | 6 |
| 3262 | 610 287,07 | 2 326 979,30 | Картометрический метод | 0,40 | — |
| 3261 | 610 245,90 | 2 327 005,07 | | 0,40 | |
| 3260 | 610 196,91 | 2 327 036,40 | | 0,40 | |
| 3259 | 610 115,67 | 2 327 089,63 | | 0,40 | |
| 3258 | 610 056,09 | 2 327 129,09 | | 0,40 | |
| 3257 | 610 047,53 | 2 327 134,32 | | 0,40 | |
| 3256 | 610 038,72 | 2 327 139,71 | | 0,40 | |
| 3255 | 610 021,19 | 2 327 150,23 | | 0,40 | |
| 3254 | 609 930,57 | 2 327 204,59 | | 0,40 | |
| 3253 | 609 871,57 | 2 327 243,33 | | 0,40 | |
| 3252 | 609 858,49 | 2 327 252,50 | | 0,40 | |
| 3251 | 609 826,04 | 2 327 276,43 | | 0,40 | |
| 3250 | 609 801,53 | 2 327 291,52 | | 0,40 | |
| 3249 | 609 790,12 | 2 327 298,53 | | 0,40 | |
| 3248 | 609 778,93 | 2 327 304,81 | | 0,40 | |
| 3247 | 609 761,56 | 2 327 314,25 | | 0,40 | |
| 3246 | 609 717,75 | 2 327 336,76 | | 0,40 | |
| 3245 | 609 709,89 | 2 327 341,35 | | 0,40 | |
| 3244 | 609 700,01 | 2 327 346,31 | | 0,40 | |
| 3243 | 609 678,23 | 2 327 357,80 | | 0,40 | |
| 3242 | 609 611,87 | 2 327 384,65 | | 0,40 | |
| 3241 | 609 590,29 | 2 327 391,48 | | 0,40 | |
| 3240 | 609 542,36 | 2 327 404,23 | | 0,40 | |
| 3239 | 609 512,56 | 2 327 415,42 | | 0,40 | |
| 3238 | 609 476,10 | 2 327 427,97 | | 0,40 | |
| 3237 | 609 431,26 | 2 327 441,26 | | 0,40 | |
| 3236 | 609 374,66 | 2 327 461,37 | | 0,40 | |
| 3235 | 609 352,21 | 2 327 469,90 | | 0,40 | |
| 3234 | 609 176,56 | 2 327 536,64 | | 0,40 | |
| 3233 | 609 165,78 | 2 327 540,78 | | 0,40 | |
| 3232 | 609 024,42 | 2 327 480,21 | | 0,40 | |
| 3231 | 608 945,88 | 2 327 445,57 | | 0,40 | |
| 3230 | 608 911,40 | 2 327 428,64 | | 0,40 | |
| 3229 | 608 893,27 | 2 327 419,74 | | 0,40 | |
| 3228 | 608 930,01 | 2 327 405,68 | | 0,40 | |
| 3227 | 609 028,86 | 2 327 368,52 | | 0,40 | |
| 3226 | 609 047,46 | 2 327 361,50 | | 0,40 | |
| 3225 | 609 041,30 | 2 327 344,83 | | 0,40 | |
| 3224 | 608 977,56 | 2 327 173,54 | | 0,40 | |
| 3223 | 608 933,84 | 2 327 056,08 | | 0,40 | |
| 3222 | 608 911,56 | 2 326 994,00 | 0,40 | | |
| 3221 | 608 907,74 | 2 326 983,69 | 0,40 | | |
| 3220 | 608 827,31 | 2 327 014,21 | 0,40 | | |
| 3219 | 608 823,61 | 2 327 015,01 | 0,40 | | |
| 3218 | 608 819,91 | 2 327 014,74 | 0,40 | | |
| 3217 | 608 817,03 | 2 327 013,57 | 0,40 | | |
| 3216 | 608 803,92 | 2 327 008,13 | 0,40 | | |
| 3215 | 608 742,11 | 2 326 984,38 | 0,40 | | |
| 3214 | 608 603,18 | 2 326 929,64 | 0,40 | | |
| 3213 | 608 599,80 | 2 326 923,87 | 0,40 | | |
| 3212 | 608 570,00 | 2 326 844,75 | 0,40 | | |
| 3211 | 608 562,32 | 2 326 824,38 | 0,40 | | |
| 3210 | 608 358,70 | 2 326 283,83 | 0,40 | | |
| 3209 | 608 368,30 | 2 326 280,19 | 0,40 | | |
| 3208 | 608 511,45 | 2 326 225,88 | 0,40 | | |

Раздел 2

| Сведения о местоположении границ объекта | | | | | |
|--|------------|--------------|---------------------------|------|---|
| 1 | 2 | 3 | 4 | 5 | 6 |
| 3207 | 608 505,44 | 2 326 210,21 | Картометрический метод | 0,40 | — |
| 3206 | 608 477,03 | 2 326 133,47 | | 0,40 | |
| 3205 | 608 470,63 | 2 326 113,93 | | 0,40 | |
| 3204 | 608 453,92 | 2 326 070,50 | | 0,40 | |
| 3203 | 608 407,56 | 2 325 945,73 | | 0,40 | |
| 3202 | 608 403,68 | 2 325 935,96 | | 0,40 | |
| 3201 | 608 396,69 | 2 325 918,39 | | 0,40 | |
| 3200 | 608 350,64 | 2 325 793,33 | | 0,40 | |
| 3199 | 608 344,27 | 2 325 778,45 | | 0,40 | |
| 3198 | 608 293,18 | 2 325 645,68 | | 0,40 | |
| 3197 | 608 286,91 | 2 325 628,76 | | 0,40 | |
| 3196 | 608 275,82 | 2 325 601,15 | | 0,40 | |
| 3195 | 608 259,38 | 2 325 556,61 | | 0,40 | |
| 3194 | 608 238,37 | 2 325 495,70 | | 0,40 | |
| 3193 | 608 236,78 | 2 325 491,13 | | 0,40 | |
| 3192 | 608 218,70 | 2 325 440,06 | | 0,40 | |
| 3191 | 608 205,45 | 2 325 404,79 | | 0,40 | |
| 3190 | 608 171,82 | 2 325 315,48 | | 0,40 | |
| 3189 | 608 161,42 | 2 325 288,13 | | 0,40 | |
| 3188 | 608 134,84 | 2 325 217,24 | | 0,40 | |
| 3187 | 608 113,69 | 2 325 169,89 | | 0,40 | |
| 3186 | 608 108,71 | 2 325 158,46 | | 0,40 | |
| 3185 | 608 097,51 | 2 325 162,71 | | 0,40 | |
| 3184 | 607 907,95 | 2 325 236,49 | | 0,40 | |
| 3183 | 607 902,13 | 2 325 220,97 | | 0,40 | |
| 3182 | 607 817,39 | 2 324 996,88 | | 0,40 | |
| 3181 | 607 787,85 | 2 324 918,79 | | 0,40 | |
| 3180 | 607 773,26 | 2 324 871,51 | | 0,40 | |
| 3179 | 607 780,42 | 2 324 868,78 | | 0,40 | |
| 3178 | 607 785,11 | 2 324 867,01 | | 0,40 | |
| 3177 | 607 930,56 | 2 324 812,05 | | 0,40 | |
| 3176 | 607 922,01 | 2 324 789,43 | | 0,40 | |
| 3175 | 607 756,66 | 2 324 852,58 | | 0,40 | |
| 3174 | 607 737,03 | 2 324 800,77 | | 0,40 | |
| 3173 | 607 941,31 | 2 324 725,92 | | 0,40 | |
| 3172 | 607 946,24 | 2 324 732,67 | | 0,40 | |
| 3171 | 607 962,40 | 2 324 726,58 | | 0,40 | |
| 3170 | 607 958,73 | 2 324 717,16 | | 0,40 | |
| 3169 | 607 949,20 | 2 324 692,71 | | 0,40 | |
| 3168 | 607 945,86 | 2 324 693,88 | | 0,40 | |
| 3167 | 607 908,43 | 2 324 709,27 | | 0,40 | |
| 3166 | 607 836,24 | 2 324 736,45 | 0,40 | | |
| 3165 | 607 798,45 | 2 324 750,76 | 0,40 | | |
| 3164 | 607 727,87 | 2 324 776,74 | 0,40 | | |
| 3163 | 607 720,87 | 2 324 758,31 | 0,40 | | |
| 3162 | 607 714,72 | 2 324 742,96 | 0,40 | | |
| 3161 | 607 712,58 | 2 324 737,45 | 0,40 | | |
| 3160 | 607 454,96 | 2 324 833,12 | 0,40 | | |
| 3159 | 607 414,55 | 2 324 859,19 | 0,40 | | |
| 4619 | 607 403,66 | 2 324 831,92 | 0,40 | | |
| 4618 | 607 401,35 | 2 324 825,67 | 0,40 | | |
| 4617 | 607 388,60 | 2 324 788,00 | 0,40 | | |
| 4616 | 607 389,77 | 2 324 763,81 | 0,40 | | |
| 4615 | 607 408,25 | 2 324 757,93 | 0,40 | | |
| 4614 | 607 408,30 | 2 324 753,70 | 0,40 | | |

Раздел 2

| Сведения о местоположении границ объекта | | | | | |
|--|------------|--------------|---------------------------|------|---|
| 1 | 2 | 3 | 4 | 5 | 6 |
| 4613 | 607 445,48 | 2 324 741,94 | Картометрический метод | 0,40 | — |
| 4612 | 607 441,26 | 2 324 730,27 | | 0,40 | |
| 4611 | 607 436,02 | 2 324 715,33 | | 0,40 | |
| 4610 | 607 429,30 | 2 324 696,73 | | 0,40 | |
| 4609 | 607 409,53 | 2 324 642,10 | | 0,40 | |
| 4608 | 607 406,55 | 2 324 599,24 | | 0,40 | |
| 4607 | 607 405,19 | 2 324 572,90 | | 0,40 | |
| 4606 | 607 407,55 | 2 324 553,00 | | 0,40 | |
| 4605 | 607 407,76 | 2 324 548,16 | | 0,40 | |
| 4604 | 607 407,30 | 2 324 542,55 | | 0,40 | |
| 4603 | 607 405,64 | 2 324 525,06 | | 0,40 | |
| 4602 | 607 404,81 | 2 324 518,56 | | 0,40 | |
| 4601 | 607 403,30 | 2 324 500,97 | | 0,40 | |
| 4600 | 607 399,34 | 2 324 428,81 | | 0,40 | |
| 4599 | 607 404,90 | 2 324 428,50 | | 0,40 | |
| 4598 | 607 404,81 | 2 324 383,38 | | 0,40 | |
| 4597 | 607 404,78 | 2 324 373,12 | | 0,40 | |
| 4596 | 607 398,53 | 2 324 372,78 | | 0,40 | |
| 4595 | 607 398,51 | 2 324 356,76 | | 0,40 | |
| 4594 | 607 392,79 | 2 324 250,64 | | 0,40 | |
| 4593 | 607 392,50 | 2 324 245,23 | | 0,40 | |
| 4592 | 607 388,99 | 2 324 178,26 | | 0,40 | |
| 4591 | 607 395,35 | 2 324 177,97 | | 0,40 | |
| 4590 | 607 395,50 | 2 324 170,89 | | 0,40 | |
| 4589 | 607 466,09 | 2 324 177,49 | | 0,40 | |
| 4588 | 607 480,53 | 2 324 124,28 | | 0,40 | |
| 4587 | 607 483,33 | 2 324 114,42 | | 0,40 | |
| 4586 | 607 486,51 | 2 324 102,97 | | 0,40 | |
| 4585 | 607 513,66 | 2 324 007,63 | | 0,40 | |
| 4584 | 607 502,90 | 2 324 004,75 | | 0,40 | |
| 4583 | 607 482,26 | 2 323 993,95 | | 0,40 | |
| 4582 | 607 461,52 | 2 323 980,00 | | 0,40 | |
| 4581 | 607 445,70 | 2 323 977,30 | | 0,40 | |
| 4580 | 607 439,33 | 2 323 974,57 | | 0,40 | |
| 4579 | 607 424,55 | 2 323 965,79 | | 0,40 | |
| 4578 | 607 413,25 | 2 323 959,81 | | 0,40 | |
| 4577 | 607 386,41 | 2 323 952,82 | | 0,40 | |
| 4576 | 607 363,53 | 2 323 948,86 | | 0,40 | |
| 4575 | 607 343,60 | 2 323 946,27 | | 0,40 | |
| 4574 | 607 318,39 | 2 323 930,13 | | 0,40 | |
| 4573 | 607 310,05 | 2 323 929,80 | | 0,40 | |
| 4572 | 607 288,77 | 2 323 942,73 | | 0,40 | |
| 4571 | 607 257,12 | 2 323 954,04 | | 0,40 | |
| 4570 | 607 225,95 | 2 323 973,56 | | 0,40 | |
| 4569 | 607 222,61 | 2 323 974,43 | | 0,40 | |
| 4568 | 607 196,72 | 2 324 032,50 | 0,40 | | |
| 4567 | 607 078,27 | 2 324 062,05 | 0,40 | | |
| 4566 | 607 049,87 | 2 324 048,25 | 0,40 | | |
| 4565 | 607 101,64 | 2 323 949,22 | 0,40 | | |
| 4564 | 607 080,55 | 2 323 951,50 | 0,40 | | |
| 4563 | 607 074,57 | 2 323 951,92 | 0,40 | | |
| 4562 | 607 068,57 | 2 323 951,89 | 0,40 | | |
| 4561 | 607 062,59 | 2 323 951,47 | 0,40 | | |
| 4560 | 607 056,64 | 2 323 950,63 | 0,40 | | |
| 4559 | 607 050,78 | 2 323 949,40 | 0,40 | | |

Раздел 2

| Сведения о местоположении границ объекта | | | | | |
|--|------------|--------------|---------------------------|------|---|
| 1 | 2 | 3 | 4 | 5 | 6 |
| 4558 | 607 045,01 | 2 323 947,75 | Картометрический метод | 0,40 | — |
| 4557 | 607 039,37 | 2 323 945,71 | | 0,40 | |
| 4556 | 606 956,64 | 2 323 908,87 | | 0,40 | |
| 4555 | 606 952,39 | 2 323 906,44 | | 0,40 | |
| 4554 | 606 947,46 | 2 323 903,02 | | 0,40 | |
| 4553 | 606 942,96 | 2 323 899,06 | | 0,40 | |
| 4552 | 606 938,89 | 2 323 894,65 | | 0,40 | |
| 4551 | 606 935,40 | 2 323 889,79 | | 0,40 | |
| 4550 | 606 932,51 | 2 323 884,54 | | 0,40 | |
| 4549 | 606 930,19 | 2 323 878,99 | | 0,40 | |
| 4548 | 606 928,54 | 2 323 873,23 | | 0,40 | |
| 4547 | 606 927,55 | 2 323 867,32 | | 0,40 | |
| 4546 | 606 927,26 | 2 323 861,32 | | 0,40 | |
| 4545 | 606 927,62 | 2 323 855,35 | | 0,40 | |
| 4544 | 606 928,47 | 2 323 849,41 | | 0,40 | |
| 4543 | 606 929,63 | 2 323 843,50 | | 0,40 | |
| 4542 | 606 931,13 | 2 323 837,71 | | 0,40 | |
| 4541 | 606 932,92 | 2 323 831,98 | | 0,40 | |
| 4540 | 606 935,07 | 2 323 826,37 | | 0,40 | |
| 4539 | 606 937,52 | 2 323 820,91 | | 0,40 | |
| 4538 | 606 940,27 | 2 323 815,57 | | 0,40 | |
| 4537 | 606 943,34 | 2 323 810,41 | | 0,40 | |
| 4536 | 606 946,66 | 2 323 805,43 | | 0,40 | |
| 4535 | 606 950,16 | 2 323 800,54 | | 0,40 | |
| 4534 | 606 953,40 | 2 323 795,50 | | 0,40 | |
| 4533 | 606 956,36 | 2 323 790,28 | | 0,40 | |
| 4532 | 606 959,02 | 2 323 784,91 | | 0,40 | |
| 4531 | 606 961,39 | 2 323 779,39 | | 0,40 | |
| 4530 | 606 963,47 | 2 323 773,75 | | 0,40 | |
| 4529 | 606 965,13 | 2 323 767,99 | | 0,40 | |
| 4528 | 606 966,57 | 2 323 762,17 | | 0,40 | |
| 4527 | 606 967,80 | 2 323 756,29 | | 0,40 | |
| 4526 | 606 968,82 | 2 323 750,38 | | 0,40 | |
| 4525 | 606 969,62 | 2 323 744,44 | | 0,40 | |
| 4524 | 606 970,22 | 2 323 738,47 | | 0,40 | |
| 4523 | 606 970,61 | 2 323 732,53 | | 0,40 | |
| 4522 | 606 967,56 | 2 323 669,77 | | 0,40 | |
| 4521 | 606 960,17 | 2 323 516,94 | | 0,40 | |
| 4520 | 606 961,05 | 2 323 516,89 | | 0,40 | |
| 4519 | 606 959,14 | 2 323 481,94 | | 0,40 | |
| 4518 | 606 958,10 | 2 323 463,22 | 0,40 | | |
| 4517 | 606 922,64 | 2 323 464,82 | 0,40 | | |
| 4516 | 606 770,10 | 2 323 471,71 | 0,40 | | |
| 4515 | 606 769,83 | 2 323 449,13 | 0,40 | | |
| 4514 | 606 820,18 | 2 323 445,49 | 0,40 | | |
| 4513 | 606 819,43 | 2 323 431,00 | 0,40 | | |
| 4512 | 606 819,47 | 2 323 410,21 | 0,40 | | |
| 4511 | 606 826,71 | 2 323 394,80 | 0,40 | | |
| 4510 | 606 828,67 | 2 323 393,03 | 0,40 | | |
| 4509 | 606 832,46 | 2 323 390,74 | 0,40 | | |
| 4508 | 606 836,33 | 2 323 388,99 | 0,40 | | |
| 4507 | 606 841,85 | 2 323 387,69 | 0,40 | | |
| 4506 | 606 950,68 | 2 323 381,44 | 0,40 | | |
| 4505 | 606 950,64 | 2 323 374,47 | 0,40 | | |
| 4504 | 606 965,13 | 2 323 349,39 | 0,40 | | |

Раздел 2

| Сведения о местоположении границ объекта | | | | | |
|---|------------|--------------|------------------------|----------|----------|
| 1 | 2 | 3 | 4 | 5 | 6 |
| 4503 | 606 963,13 | 2 323 348,14 | Картометрический метод | 0,40 | — |
| 4502 | 606 981,37 | 2 323 316,03 | | 0,40 | |
| 4501 | 606 983,60 | 2 323 317,05 | | 0,40 | |
| 4500 | 606 995,67 | 2 323 296,25 | | 0,40 | |
| 4499 | 606 996,16 | 2 323 294,48 | | 0,40 | |
| 4498 | 606 997,92 | 2 323 293,07 | | 0,40 | |
| 4497 | 607 005,83 | 2 323 291,70 | | 0,40 | |
| 4496 | 607 000,04 | 2 323 177,25 | | 0,40 | |
| 4495 | 606 998,17 | 2 323 141,97 | | 0,40 | |
| 4494 | 606 997,64 | 2 323 132,88 | | 0,40 | |
| 4493 | 606 996,32 | 2 323 109,04 | | 0,40 | |
| 4492 | 606 996,06 | 2 323 096,73 | | 0,40 | |
| 4491 | 606 996,89 | 2 323 084,61 | | 0,40 | |
| 4490 | 606 999,04 | 2 323 067,75 | | 0,40 | |
| 4489 | 606 999,96 | 2 323 058,57 | | 0,40 | |
| 4488 | 607 003,25 | 2 323 047,00 | | 0,40 | |
| 4487 | 607 020,40 | 2 322 987,94 | | 0,40 | |
| 4486 | 607 021,29 | 2 322 984,88 | | 0,40 | |
| 4485 | 607 070,25 | 2 322 821,20 | | 0,40 | |
| 4484 | 607 078,12 | 2 322 795,00 | | 0,40 | |
| 4483 | 607 085,65 | 2 322 771,42 | | 0,40 | |
| 4482 | 607 086,82 | 2 322 769,33 | | 0,40 | |
| 4481 | 607 086,72 | 2 322 767,97 | | 0,40 | |
| 4480 | 607 092,05 | 2 322 752,10 | | 0,40 | |
| 4479 | 607 093,44 | 2 322 744,22 | | 0,40 | |
| 4478 | 607 093,90 | 2 322 732,26 | | 0,40 | |
| 4477 | 607 093,84 | 2 322 723,39 | | 0,40 | |
| 4476 | 607 091,60 | 2 322 685,40 | | 0,40 | |
| 4475 | 607 090,79 | 2 322 672,86 | | 0,40 | |
| 4474 | 607 089,94 | 2 322 660,66 | | 0,40 | |
| 4473 | 607 069,16 | 2 322 660,61 | | 0,40 | |
| 4472 | 607 077,91 | 2 322 647,98 | | 0,40 | |
| 4471 | 607 081,77 | 2 322 630,19 | | 0,40 | |
| 4470 | 607 086,80 | 2 322 619,39 | | 0,40 | |
| 4469 | 607 086,08 | 2 322 611,18 | | 0,40 | |
| 4468 | 607 077,76 | 2 322 608,02 | | 0,40 | |
| 4467 | 607 076,55 | 2 322 599,58 | | 0,40 | |
| 4466 | 607 092,05 | 2 322 573,71 | | 0,40 | |
| 4465 | 607 093,93 | 2 322 563,25 | | 0,40 | |
| 4464 | 607 096,04 | 2 322 517,90 | | 0,40 | |
| 4463 | 607 094,70 | 2 322 504,62 | | 0,40 | |
| 4462 | 607 087,51 | 2 322 498,53 | | 0,40 | |
| 4461 | 607 084,62 | 2 322 490,62 | | 0,40 | |
| 4460 | 607 085,56 | 2 322 472,43 | | 0,40 | |
| 4459 | 607 091,26 | 2 322 459,92 | 0,40 | | |
| 4458 | 607 119,24 | 2 322 430,07 | 0,40 | | |
| 4457 | 607 125,87 | 2 322 416,08 | 0,40 | | |
| 4456 | 607 136,48 | 2 322 388,66 | 0,40 | | |
| 4455 | 607 174,51 | 2 322 337,70 | 0,40 | | |
| 4454 | 607 174,91 | 2 322 334,54 | 0,40 | | |
| 4453 | 607 165,33 | 2 322 329,72 | 0,40 | | |
| 4452 | 607 157,90 | 2 322 332,59 | 0,40 | | |
| 4451 | 607 134,17 | 2 322 349,73 | 0,40 | | |
| 4450 | 607 126,05 | 2 322 345,12 | 0,40 | | |
| 4449 | 607 120,39 | 2 322 333,65 | 0,40 | | |

Раздел 2

| Сведения о местоположении границ объекта | | | | | |
|--|------------|--------------|---------------------------|------|---|
| 1 | 2 | 3 | 4 | 5 | 6 |
| 4448 | 607 121,43 | 2 322 327,57 | Картометрический метод | 0,40 | — |
| 4447 | 607 134,96 | 2 322 317,74 | | 0,40 | |
| 4446 | 607 137,93 | 2 322 311,36 | | 0,40 | |
| 4445 | 607 133,29 | 2 322 301,56 | | 0,40 | |
| 4444 | 607 120,23 | 2 322 301,93 | | 0,40 | |
| 4443 | 607 110,15 | 2 322 296,65 | | 0,40 | |
| 4442 | 607 104,65 | 2 322 282,03 | | 0,40 | |
| 4441 | 607 094,54 | 2 322 275,53 | | 0,40 | |
| 4440 | 607 085,95 | 2 322 271,42 | | 0,40 | |
| 4439 | 607 097,90 | 2 322 248,80 | | 0,40 | |
| 4438 | 607 099,65 | 2 322 233,49 | | 0,40 | |
| 4437 | 607 099,16 | 2 322 232,02 | | 0,40 | |
| 4436 | 607 205,87 | 2 322 220,77 | | 0,40 | |
| 4435 | 607 233,70 | 2 322 159,54 | | 0,40 | |
| 4434 | 607 127,26 | 2 322 157,14 | | 0,40 | |
| 4433 | 607 128,94 | 2 322 155,66 | | 0,40 | |
| 4432 | 607 161,62 | 2 322 146,50 | | 0,40 | |
| 4431 | 607 175,19 | 2 322 144,64 | | 0,40 | |
| 4430 | 607 188,61 | 2 322 150,34 | | 0,40 | |
| 4429 | 607 213,00 | 2 322 148,20 | | 0,40 | |
| 4428 | 607 226,31 | 2 322 139,11 | | 0,40 | |
| 4427 | 607 232,67 | 2 322 124,16 | | 0,40 | |
| 4426 | 607 229,71 | 2 322 096,39 | | 0,40 | |
| 4425 | 607 227,02 | 2 322 078,55 | | 0,40 | |
| 4424 | 607 227,69 | 2 322 067,87 | | 0,40 | |
| 4423 | 607 232,64 | 2 322 054,41 | | 0,40 | |
| 4422 | 607 235,40 | 2 322 040,53 | | 0,40 | |
| 4421 | 607 227,75 | 2 322 026,94 | | 0,40 | |
| 4420 | 607 218,13 | 2 322 020,68 | | 0,40 | |
| 4419 | 607 202,22 | 2 322 014,83 | | 0,40 | |
| 4418 | 607 203,18 | 2 321 997,36 | | 0,40 | |
| 4417 | 607 223,28 | 2 321 954,42 | | 0,40 | |
| 4416 | 607 241,38 | 2 321 935,02 | | 0,40 | |
| 4415 | 607 254,74 | 2 321 927,86 | | 0,40 | |
| 4414 | 607 270,28 | 2 321 920,64 | | 0,40 | |
| 4413 | 607 276,76 | 2 321 910,05 | | 0,40 | |
| 4412 | 607 277,27 | 2 321 893,81 | | 0,40 | |
| 4411 | 607 285,47 | 2 321 883,89 | | 0,40 | |
| 4410 | 607 295,74 | 2 321 878,76 | | 0,40 | |
| 4409 | 607 302,61 | 2 321 873,48 | | 0,40 | |
| 4408 | 607 322,61 | 2 321 826,66 | | 0,40 | |
| 4407 | 607 345,45 | 2 321 778,07 | | 0,40 | |
| 4406 | 607 353,15 | 2 321 758,96 | | 0,40 | |
| 4405 | 607 357,76 | 2 321 742,12 | 0,40 | | |
| 4404 | 607 357,29 | 2 321 716,95 | 0,40 | | |
| 4403 | 607 359,91 | 2 321 697,98 | 0,40 | | |
| 4402 | 607 372,29 | 2 321 664,94 | 0,40 | | |
| 4401 | 607 379,30 | 2 321 647,07 | 0,40 | | |
| 4400 | 607 383,47 | 2 321 635,29 | 0,40 | | |
| 4399 | 607 383,36 | 2 321 612,18 | 0,40 | | |
| 4398 | 607 381,70 | 2 321 581,63 | 0,40 | | |
| 4397 | 607 371,16 | 2 321 513,13 | 0,40 | | |
| 4396 | 607 366,14 | 2 321 463,87 | 0,40 | | |
| 4395 | 607 365,90 | 2 321 352,24 | 0,40 | | |
| 4394 | 607 366,28 | 2 321 314,21 | 0,40 | | |

Раздел 2

| Сведения о местоположении границ объекта | | | | | |
|--|------------|--------------|------------------------|------|---|
| 1 | 2 | 3 | 4 | 5 | 6 |
| 4393 | 607 385,32 | 2 321 225,04 | Картометрический метод | 0,40 | — |
| 4392 | 607 395,44 | 2 321 206,10 | | 0,40 | |
| 4391 | 607 398,59 | 2 321 197,30 | | 0,40 | |
| 4390 | 607 409,68 | 2 321 135,72 | | 0,40 | |
| 4389 | 607 409,22 | 2 321 102,07 | | 0,40 | |
| 4388 | 607 411,96 | 2 321 070,51 | | 0,40 | |
| 4387 | 607 421,17 | 2 321 036,10 | | 0,40 | |
| 4386 | 607 437,57 | 2 321 016,75 | | 0,40 | |
| 4385 | 607 439,90 | 2 320 996,10 | | 0,40 | |
| 4384 | 607 431,84 | 2 320 916,66 | | 0,40 | |
| 4383 | 607 407,47 | 2 320 868,18 | | 0,40 | |
| 4382 | 607 393,28 | 2 320 854,29 | | 0,40 | |
| 4381 | 607 380,47 | 2 320 846,66 | | 0,40 | |
| 4380 | 607 370,89 | 2 320 833,37 | | 0,40 | |
| 4379 | 607 363,73 | 2 320 811,29 | | 0,40 | |
| 4378 | 607 363,37 | 2 320 772,56 | | 0,40 | |
| 4377 | 607 369,33 | 2 320 743,57 | | 0,40 | |
| 4376 | 607 368,52 | 2 320 715,02 | | 0,40 | |
| 4375 | 607 363,36 | 2 320 695,06 | | 0,40 | |
| 4374 | 607 343,37 | 2 320 664,63 | | 0,40 | |
| 4373 | 607 280,33 | 2 320 593,27 | | 0,40 | |
| 4372 | 607 277,43 | 2 320 584,63 | | 0,40 | |
| 4371 | 607 277,80 | 2 320 572,03 | | 0,40 | |
| 4370 | 607 265,07 | 2 320 558,59 | | 0,40 | |
| 4369 | 607 254,92 | 2 320 542,40 | | 0,40 | |
| 4368 | 607 245,69 | 2 320 515,54 | | 0,40 | |
| 4367 | 607 230,62 | 2 320 487,87 | | 0,40 | |
| 4366 | 607 220,43 | 2 320 452,56 | | 0,40 | |
| 4365 | 607 220,12 | 2 320 445,37 | | 0,40 | |
| 4364 | 607 215,82 | 2 320 426,02 | | 0,40 | |
| 4363 | 607 214,65 | 2 320 414,26 | | 0,40 | |
| 4362 | 607 214,91 | 2 320 395,09 | | 0,40 | |
| 4361 | 607 218,38 | 2 320 373,70 | | 0,40 | |
| 4360 | 607 218,43 | 2 320 365,00 | | 0,40 | |
| 4359 | 607 218,55 | 2 320 344,21 | | 0,40 | |
| 4358 | 607 219,42 | 2 320 340,76 | | 0,40 | |
| 4357 | 607 220,85 | 2 320 337,67 | | 0,40 | |
| 4356 | 607 223,56 | 2 320 335,66 | | 0,40 | |
| 4355 | 607 231,14 | 2 320 332,69 | | 0,40 | |
| 4354 | 607 236,75 | 2 320 332,30 | | 0,40 | |
| 4353 | 607 242,90 | 2 320 332,27 | | 0,40 | |
| 4352 | 607 250,53 | 2 320 335,84 | | 0,40 | |
| 4351 | 607 253,05 | 2 320 335,27 | | 0,40 | |
| 4350 | 607 253,94 | 2 320 333,29 | 0,40 | | |
| 4349 | 607 253,55 | 2 320 328,40 | 0,40 | | |
| 4348 | 607 254,42 | 2 320 323,15 | 0,40 | | |
| 4347 | 607 258,45 | 2 320 316,88 | 0,40 | | |
| 4346 | 607 258,02 | 2 320 306,02 | 0,40 | | |
| 4345 | 607 258,88 | 2 320 300,38 | 0,40 | | |
| 4344 | 607 261,37 | 2 320 293,32 | 0,40 | | |
| 4343 | 607 283,26 | 2 320 264,76 | 0,40 | | |
| 4342 | 607 287,74 | 2 320 256,94 | 0,40 | | |
| 4341 | 607 288,43 | 2 320 251,87 | 0,40 | | |
| 4340 | 607 286,55 | 2 320 241,75 | 0,40 | | |
| 4339 | 607 285,24 | 2 320 236,15 | 0,40 | | |

Раздел 2

| Сведения о местоположении границ объекта | | | | | |
|--|------------|--------------|---------------------------|------|---|
| 1 | 2 | 3 | 4 | 5 | 6 |
| 4338 | 607 285,57 | 2 320 230,72 | Картометрический метод | 0,40 | — |
| 4337 | 607 289,77 | 2 320 208,42 | | 0,40 | |
| 4336 | 607 290,30 | 2 320 202,43 | | 0,40 | |
| 4335 | 607 292,80 | 2 320 174,20 | | 0,40 | |
| 4334 | 607 292,65 | 2 320 153,02 | | 0,40 | |
| 4333 | 607 291,30 | 2 320 143,78 | | 0,40 | |
| 4332 | 607 291,11 | 2 320 122,57 | | 0,40 | |
| 4331 | 607 293,84 | 2 320 101,77 | | 0,40 | |
| 4330 | 607 289,47 | 2 320 092,45 | | 0,40 | |
| 4329 | 607 243,04 | 2 320 060,58 | | 0,40 | |
| 4328 | 607 230,06 | 2 320 046,90 | | 0,40 | |
| 4327 | 607 220,44 | 2 320 040,63 | | 0,40 | |
| 4326 | 607 192,83 | 2 320 023,49 | | 0,40 | |
| 4325 | 607 184,93 | 2 320 000,71 | | 0,40 | |
| 4324 | 607 189,82 | 2 319 959,64 | | 0,40 | |
| 4323 | 607 208,93 | 2 319 932,95 | | 0,40 | |
| 4322 | 607 243,25 | 2 319 896,38 | | 0,40 | |
| 4321 | 607 257,81 | 2 319 880,23 | | 0,40 | |
| 4320 | 607 273,74 | 2 319 869,61 | | 0,40 | |
| 4319 | 607 279,68 | 2 319 856,85 | | 0,40 | |
| 4318 | 607 279,71 | 2 319 849,35 | | 0,40 | |
| 4317 | 607 282,18 | 2 319 816,82 | | 0,40 | |
| 4316 | 607 279,98 | 2 319 798,72 | | 0,40 | |
| 4315 | 607 277,76 | 2 319 788,86 | | 0,40 | |
| 4314 | 607 279,71 | 2 319 780,57 | | 0,40 | |
| 4313 | 607 285,63 | 2 319 767,33 | | 0,40 | |
| 4312 | 607 285,62 | 2 319 758,37 | | 0,40 | |
| 4311 | 607 274,91 | 2 319 748,01 | | 0,40 | |
| 4310 | 607 271,40 | 2 319 735,03 | | 0,40 | |
| 4309 | 607 265,89 | 2 319 728,65 | | 0,40 | |
| 4308 | 607 261,69 | 2 319 725,62 | | 0,40 | |
| 4307 | 607 261,31 | 2 319 712,31 | | 0,40 | |
| 4306 | 607 259,47 | 2 319 681,12 | | 0,40 | |
| 4305 | 607 223,39 | 2 319 621,11 | | 0,40 | |
| 4304 | 607 220,20 | 2 319 611,03 | | 0,40 | |
| 4303 | 607 215,31 | 2 319 601,00 | | 0,40 | |
| 4302 | 607 209,79 | 2 319 542,55 | | 0,40 | |
| 4301 | 607 198,31 | 2 319 513,33 | | 0,40 | |
| 4300 | 607 190,63 | 2 319 498,53 | | 0,40 | |
| 4299 | 607 177,81 | 2 319 481,70 | | 0,40 | |
| 4298 | 607 176,67 | 2 319 458,48 | | 0,40 | |
| 4297 | 607 198,00 | 2 319 407,75 | | 0,40 | |
| 4296 | 607 213,66 | 2 319 394,38 | 0,40 | | |
| 4295 | 607 212,16 | 2 319 392,46 | 0,40 | | |
| 4294 | 607 215,45 | 2 319 390,21 | 0,40 | | |
| 4293 | 607 140,04 | 2 319 270,87 | 0,40 | | |
| 4292 | 607 132,01 | 2 319 265,53 | 0,40 | | |
| 4291 | 607 113,40 | 2 319 258,78 | 0,40 | | |
| 4290 | 607 108,73 | 2 319 247,77 | 0,40 | | |
| 4289 | 607 089,43 | 2 319 233,31 | 0,40 | | |
| 4288 | 607 079,94 | 2 319 222,93 | 0,40 | | |
| 4287 | 607 075,57 | 2 319 214,08 | 0,40 | | |
| 4286 | 607 068,23 | 2 319 185,22 | 0,40 | | |
| 4285 | 607 061,87 | 2 319 168,96 | 0,40 | | |
| 4284 | 607 075,61 | 2 319 168,87 | 0,40 | | |

Раздел 2

| Сведения о местоположении границ объекта | | | | | |
|--|------------|--------------|------------------------|------|---|
| 1 | 2 | 3 | 4 | 5 | 6 |
| 4283 | 607 042,03 | 2 319 115,74 | Картометрический метод | 0,40 | — |
| 4282 | 607 021,77 | 2 319 089,82 | | 0,40 | |
| 4281 | 606 992,34 | 2 319 052,17 | | 0,40 | |
| 4280 | 606 934,30 | 2 318 977,92 | | 0,40 | |
| 4279 | 606 932,87 | 2 318 761,35 | | 0,40 | |
| 4278 | 606 931,03 | 2 318 682,57 | | 0,40 | |
| 4277 | 606 928,73 | 2 318 582,07 | | 0,40 | |
| 4276 | 606 928,63 | 2 318 577,91 | | 0,40 | |
| 4275 | 606 927,08 | 2 318 345,86 | | 0,40 | |
| 4274 | 606 919,82 | 2 318 213,86 | | 0,40 | |
| 4273 | 606 903,18 | 2 318 181,30 | | 0,40 | |
| 4272 | 606 887,52 | 2 318 150,67 | | 0,40 | |
| 4271 | 606 887,17 | 2 318 150,19 | | 0,40 | |
| 4270 | 606 867,02 | 2 318 124,36 | | 0,40 | |
| 4269 | 606 861,77 | 2 318 117,61 | | 0,40 | |
| 4268 | 606 733,69 | 2 317 954,74 | | 0,40 | |
| 4267 | 606 653,13 | 2 317 852,26 | | 0,40 | |
| 4266 | 606 687,50 | 2 317 825,35 | | 0,40 | |
| 4265 | 606 674,39 | 2 317 759,53 | | 0,40 | |
| 4264 | 606 614,72 | 2 317 681,08 | | 0,40 | |
| 4263 | 606 579,62 | 2 317 636,17 | | 0,40 | |
| 4262 | 606 567,02 | 2 317 646,04 | | 0,40 | |
| 4261 | 606 548,55 | 2 317 622,40 | | 0,40 | |
| 4260 | 606 561,16 | 2 317 612,53 | | 0,40 | |
| 4259 | 606 543,91 | 2 317 590,48 | | 0,40 | |
| 4258 | 606 536,13 | 2 317 596,57 | | 0,40 | |
| 4257 | 606 524,56 | 2 317 581,75 | | 0,40 | |
| 4256 | 606 549,82 | 2 317 560,99 | | 0,40 | |
| 4255 | 606 558,64 | 2 317 553,52 | | 0,40 | |
| 4254 | 606 497,09 | 2 317 474,74 | | 0,40 | |
| 4253 | 606 522,51 | 2 317 454,85 | | 0,40 | |
| 4252 | 606 519,11 | 2 317 452,18 | | 0,40 | |
| 4251 | 606 506,00 | 2 317 441,95 | | 0,40 | |
| 4250 | 606 472,50 | 2 317 433,52 | | 0,40 | |
| 4249 | 606 452,34 | 2 317 428,42 | | 0,40 | |
| 4248 | 606 416,64 | 2 317 430,67 | | 0,40 | |
| 4247 | 606 415,57 | 2 317 271,82 | | 0,40 | |
| 4246 | 606 415,47 | 2 317 257,21 | | 0,40 | |
| 4245 | 606 415,47 | 2 317 231,82 | | 0,40 | |
| 4244 | 606 525,36 | 2 317 231,08 | | 0,40 | |
| 4243 | 606 524,36 | 2 317 080,94 | | 0,40 | |
| 4242 | 606 522,85 | 2 316 843,76 | | 0,40 | |
| 4241 | 606 522,16 | 2 316 752,82 | 0,40 | | |
| 4240 | 606 518,16 | 2 316 152,87 | 0,40 | | |
| 4239 | 606 517,25 | 2 315 823,13 | 0,40 | | |
| 4238 | 606 517,12 | 2 315 772,91 | 0,40 | | |
| 4237 | 606 559,67 | 2 315 772,64 | 0,40 | | |
| 4236 | 607 178,56 | 2 315 768,47 | 0,40 | | |
| 4235 | 607 468,57 | 2 315 766,53 | 0,40 | | |
| нп Челябинск Курчатовский район | | | | | |
| 5968 | 611 278,60 | 2 318 367,54 | Картометрический метод | 0,40 | — |
| 5969 | 611 268,11 | 2 318 361,03 | | 0,40 | |
| 5970 | 611 258,32 | 2 318 380,14 | | 0,40 | |
| 5971 | 611 245,27 | 2 318 405,10 | | 0,40 | |
| 5972 | 611 227,08 | 2 318 439,30 | | 0,40 | |

Раздел 2

| Сведения о местоположении границ объекта | | | | | |
|--|------------|--------------|------------------------|------|---|
| 1 | 2 | 3 | 4 | 5 | 6 |
| 5973 | 611 236,54 | 2 318 443,53 | Картометрический метод | 0,40 | — |
| 5974 | 611 237,95 | 2 318 444,19 | | 0,40 | |
| 5975 | 611 241,00 | 2 318 445,57 | | 0,40 | |
| 5976 | 611 246,43 | 2 318 447,91 | | 0,40 | |
| 5977 | 611 247,28 | 2 318 448,21 | | 0,40 | |
| 5978 | 611 286,89 | 2 318 461,80 | | 0,40 | |
| 5979 | 611 300,14 | 2 318 492,62 | | 0,40 | |
| 5980 | 611 435,80 | 2 318 686,45 | | 0,40 | |
| 5981 | 611 310,06 | 2 318 785,97 | | 0,40 | |
| 5982 | 611 241,60 | 2 318 848,40 | | 0,40 | |
| 5983 | 611 218,18 | 2 318 877,17 | | 0,40 | |
| 5984 | 611 202,53 | 2 318 910,83 | | 0,40 | |
| 5985 | 611 195,63 | 2 318 947,28 | | 0,40 | |
| 5986 | 611 193,11 | 2 318 987,96 | | 0,40 | |
| 5987 | 611 147,08 | 2 320 459,56 | | 0,40 | |
| 5988 | 611 149,54 | 2 320 506,17 | | 0,40 | |
| 5989 | 611 160,54 | 2 320 541,61 | | 0,40 | |
| 5990 | 611 179,90 | 2 320 573,27 | | 0,40 | |
| 5991 | 611 216,70 | 2 320 613,07 | | 0,40 | |
| 5992 | 611 242,72 | 2 320 635,06 | | 0,40 | |
| 5993 | 611 275,91 | 2 320 651,66 | | 0,40 | |
| 5994 | 611 312,16 | 2 320 659,59 | | 0,40 | |
| 5995 | 611 554,57 | 2 320 682,72 | | 0,40 | |
| 5996 | 611 881,01 | 2 320 718,46 | | 0,40 | |
| 5997 | 611 905,75 | 2 320 717,39 | | 0,40 | |
| 5998 | 611 941,71 | 2 320 708,23 | | 0,40 | |
| 5999 | 611 974,32 | 2 320 690,51 | | 0,40 | |
| 6000 | 612 001,58 | 2 320 665,33 | | 0,40 | |
| 6001 | 612 013,22 | 2 320 649,33 | | 0,40 | |
| 6002 | 612 045,26 | 2 320 630,88 | | 0,40 | |
| 6003 | 612 076,75 | 2 320 601,18 | | 0,40 | |
| 6004 | 612 099,98 | 2 320 564,65 | | 0,40 | |
| 6005 | 612 113,54 | 2 320 523,53 | | 0,40 | |
| 6006 | 612 116,59 | 2 320 480,35 | | 0,40 | |
| 6007 | 612 111,93 | 2 320 393,53 | | 0,40 | |
| 6008 | 612 104,04 | 2 320 350,15 | | 0,40 | |
| 6009 | 612 085,99 | 2 320 310,79 | | 0,40 | |
| 6010 | 612 058,82 | 2 320 277,08 | | 0,40 | |
| 6011 | 612 024,21 | 2 320 251,08 | | 0,40 | |
| 6012 | 611 984,29 | 2 320 234,35 | | 0,40 | |
| 6013 | 611 941,47 | 2 320 227,95 | | 0,40 | |
| 6014 | 611 851,31 | 2 320 232,60 | | 0,40 | |
| 6015 | 611 819,27 | 2 320 237,47 | | 0,40 | |
| 6016 | 611 791,89 | 2 320 246,74 | | 0,40 | |
| 6017 | 611 754,61 | 2 320 268,74 | | 0,40 | |
| 6018 | 611 723,85 | 2 320 299,22 | | 0,40 | |
| 6019 | 611 701,53 | 2 320 336,32 | | 0,40 | |
| 6020 | 611 689,01 | 2 320 377,75 | 0,40 | | |
| 6021 | 611 686,97 | 2 320 396,02 | 0,40 | | |
| 6022 | 611 450,85 | 2 320 371,06 | 0,40 | | |
| 6023 | 611 492,29 | 2 319 025,74 | 0,40 | | |
| 6024 | 611 741,68 | 2 318 826,57 | 0,40 | | |
| 6025 | 611 758,40 | 2 318 808,30 | 0,40 | | |
| 6026 | 611 771,90 | 2 318 787,52 | 0,40 | | |
| 6027 | 611 785,30 | 2 318 752,92 | 0,40 | | |

Раздел 2

| Сведения о местоположении границ объекта | | | | | |
|---|------------|--------------|---------------------------|----------|----------|
| 1 | 2 | 3 | 4 | 5 | 6 |
| 6028 | 611 789,80 | 2 318 716,09 | Картометрический метод | 0,40 | — |
| 6029 | 611 785,11 | 2 318 679,28 | | 0,40 | |
| 6030 | 611 771,53 | 2 318 644,74 | | 0,40 | |
| 6031 | 611 682,70 | 2 318 518,14 | | 0,40 | |
| 6032 | 611 592,06 | 2 318 387,10 | | 0,40 | |
| 6033 | 611 801,25 | 2 318 115,74 | | 0,40 | |
| 6034 | 611 978,55 | 2 317 921,03 | | 0,40 | |
| 6035 | 612 425,13 | 2 317 546,07 | | 0,40 | |
| 6036 | 612 545,26 | 2 317 440,05 | | 0,40 | |
| 6037 | 612 592,19 | 2 317 406,71 | | 0,40 | |
| 6038 | 612 992,91 | 2 317 067,71 | | 0,40 | |
| 6039 | 612 997,04 | 2 317 064,22 | | 0,40 | |
| 6040 | 613 015,21 | 2 317 045,94 | | 0,40 | |
| 6041 | 613 035,31 | 2 317 014,75 | | 0,40 | |
| 6042 | 613 047,15 | 2 316 979,58 | | 0,40 | |
| 6043 | 613 049,99 | 2 316 942,58 | | 0,40 | |
| 6044 | 613 047,29 | 2 316 918,11 | | 0,40 | |
| 6045 | 613 032,53 | 2 316 837,89 | | 0,40 | |
| 6046 | 613 012,93 | 2 316 731,38 | | 0,40 | |
| 6047 | 612 984,17 | 2 316 575,05 | | 0,40 | |
| 6048 | 612 976,82 | 2 316 535,12 | | 0,40 | |
| 6049 | 612 958,94 | 2 316 437,94 | | 0,40 | |
| 6050 | 612 855,60 | 2 316 080,07 | | 0,40 | |
| 6051 | 612 848,40 | 2 316 060,59 | | 0,40 | |
| 6052 | 612 828,03 | 2 316 022,03 | | 0,40 | |
| 6053 | 612 787,82 | 2 315 955,07 | | 0,40 | |
| 6054 | 612 625,83 | 2 315 685,25 | | 0,40 | |
| 6055 | 612 673,01 | 2 315 560,23 | | 0,40 | |
| 6056 | 612 692,75 | 2 315 507,92 | | 0,40 | |
| 6057 | 612 728,24 | 2 315 413,87 | | 0,40 | |
| 6058 | 612 743,36 | 2 315 373,78 | | 0,40 | |
| 6059 | 612 749,87 | 2 315 356,55 | | 0,40 | |
| 6060 | 612 784,20 | 2 315 265,56 | | 0,40 | |
| 6061 | 612 860,72 | 2 315 281,81 | | 0,40 | |
| 6062 | 612 883,92 | 2 315 286,67 | | 0,40 | |
| 6063 | 612 945,94 | 2 315 363,01 | | 0,40 | |
| 6064 | 613 028,17 | 2 315 469,09 | | 0,40 | |
| 6065 | 613 148,51 | 2 315 617,61 | | 0,40 | |
| 6066 | 613 235,33 | 2 315 724,75 | | 0,40 | |
| 6067 | 613 252,26 | 2 315 745,93 | | 0,40 | |
| 6068 | 613 254,00 | 2 315 747,64 | 0,40 | | |
| 6069 | 613 289,15 | 2 315 788,26 | 0,40 | | |
| 6070 | 613 340,08 | 2 315 847,00 | 0,40 | | |
| 6071 | 613 527,11 | 2 316 062,88 | 0,40 | | |
| 6072 | 613 564,78 | 2 316 106,35 | 0,40 | | |
| 6073 | 613 668,27 | 2 316 025,85 | 0,40 | | |
| 6074 | 613 690,51 | 2 316 002,58 | 0,40 | | |
| 6075 | 613 723,77 | 2 315 975,53 | 0,40 | | |
| 6076 | 613 787,90 | 2 315 925,23 | 0,40 | | |
| 6077 | 613 817,97 | 2 315 905,16 | 0,40 | | |
| 6078 | 613 819,72 | 2 315 901,32 | 0,40 | | |
| 6079 | 613 820,14 | 2 315 897,10 | 0,40 | | |
| 6080 | 613 831,70 | 2 315 890,86 | 0,40 | | |
| 6081 | 613 834,69 | 2 315 891,14 | 0,40 | | |
| 6082 | 613 838,00 | 2 315 890,28 | 0,40 | | |

Раздел 2

| Сведения о местоположении границ объекта | | | | | |
|--|------------|--------------|------------------------|------|---|
| 1 | 2 | 3 | 4 | 5 | 6 |
| 6083 | 613 853,45 | 2 315 911,34 | Картометрический метод | 0,40 | — |
| 6084 | 613 923,38 | 2 315 997,50 | | 0,40 | |
| 6085 | 613 933,44 | 2 315 989,51 | | 0,40 | |
| 6086 | 613 978,21 | 2 315 953,19 | | 0,40 | |
| 6087 | 613 988,77 | 2 315 956,45 | | 0,40 | |
| 6088 | 613 996,28 | 2 315 932,91 | | 0,40 | |
| 6089 | 613 996,57 | 2 315 922,02 | | 0,40 | |
| 6090 | 613 998,29 | 2 315 917,27 | | 0,40 | |
| 6091 | 614 001,06 | 2 315 914,66 | | 0,40 | |
| 6092 | 614 003,36 | 2 315 912,34 | | 0,40 | |
| 6093 | 614 009,47 | 2 315 907,12 | | 0,40 | |
| 6094 | 614 002,33 | 2 315 898,05 | | 0,40 | |
| 6095 | 614 003,81 | 2 315 896,82 | | 0,40 | |
| 6096 | 614 011,53 | 2 315 890,49 | | 0,40 | |
| 6097 | 614 003,10 | 2 315 878,63 | | 0,40 | |
| 6098 | 613 991,33 | 2 315 863,71 | | 0,40 | |
| 6099 | 614 032,27 | 2 315 831,67 | | 0,40 | |
| 6100 | 614 044,53 | 2 315 847,09 | | 0,40 | |
| 6101 | 614 044,84 | 2 315 847,46 | | 0,40 | |
| 6102 | 614 108,50 | 2 315 792,79 | | 0,40 | |
| 6103 | 614 135,15 | 2 315 771,57 | | 0,40 | |
| 6104 | 614 105,27 | 2 315 727,87 | | 0,40 | |
| 6105 | 614 170,57 | 2 315 679,89 | | 0,40 | |
| 6106 | 614 192,54 | 2 315 734,37 | | 0,40 | |
| 6107 | 614 200,06 | 2 315 728,58 | | 0,40 | |
| 6108 | 614 243,02 | 2 315 695,87 | | 0,40 | |
| 6109 | 614 309,18 | 2 315 794,28 | | 0,40 | |
| 6110 | 614 313,85 | 2 315 801,22 | | 0,40 | |
| 6111 | 614 341,02 | 2 315 843,04 | | 0,40 | |
| 6112 | 614 381,66 | 2 315 903,92 | | 0,40 | |
| 6113 | 614 455,29 | 2 315 994,55 | | 0,40 | |
| 6114 | 614 462,10 | 2 316 007,41 | | 0,40 | |
| 6115 | 614 483,37 | 2 316 024,89 | | 0,40 | |
| 6116 | 614 550,64 | 2 315 972,68 | | 0,40 | |
| 6117 | 614 571,41 | 2 315 959,08 | | 0,40 | |
| 6118 | 614 580,84 | 2 315 970,57 | | 0,40 | |
| 6119 | 614 595,63 | 2 315 959,07 | | 0,40 | |
| 6120 | 614 722,89 | 2 315 860,12 | 0,40 | | |
| 6121 | 615 033,06 | 2 315 620,45 | 0,40 | | |
| 6122 | 615 040,12 | 2 315 629,00 | 0,40 | | |
| 6123 | 615 222,90 | 2 315 490,78 | 0,40 | | |
| 6124 | 615 467,28 | 2 315 308,80 | 0,40 | | |
| 6125 | 615 547,75 | 2 315 246,95 | 0,40 | | |
| 6126 | 615 550,67 | 2 315 238,40 | 0,40 | | |
| 6127 | 615 578,60 | 2 315 279,94 | 0,40 | | |
| 6128 | 615 587,27 | 2 315 292,84 | 0,40 | | |
| 6129 | 615 598,79 | 2 315 304,91 | 0,40 | | |
| 6130 | 615 642,22 | 2 315 350,36 | 0,40 | | |
| 6131 | 615 645,24 | 2 315 353,74 | 0,40 | | |
| 6132 | 615 646,63 | 2 315 355,38 | 0,40 | | |
| 6133 | 615 695,10 | 2 315 407,97 | 0,40 | | |
| 6134 | 615 694,90 | 2 315 409,15 | 0,40 | | |
| 6135 | 615 706,63 | 2 315 422,35 | 0,40 | | |
| 6136 | 615 720,96 | 2 315 438,82 | 0,40 | | |
| 6137 | 615 737,07 | 2 315 454,93 | 0,40 | | |

Раздел 2

| Сведения о местоположении границ объекта | | | | | |
|--|------------|--------------|------------------------|------|---|
| 1 | 2 | 3 | 4 | 5 | 6 |
| 6138 | 615 786,26 | 2 315 501,43 | Картометрический метод | 0,40 | — |
| 6139 | 615 794,05 | 2 315 510,58 | | 0,40 | |
| 6140 | 615 780,45 | 2 315 517,60 | | 0,40 | |
| 6141 | 615 760,50 | 2 315 527,44 | | 0,40 | |
| 6142 | 615 764,45 | 2 315 537,19 | | 0,40 | |
| 6143 | 615 808,61 | 2 315 557,83 | | 0,40 | |
| 6144 | 615 815,49 | 2 315 547,36 | | 0,40 | |
| 6145 | 615 817,94 | 2 315 542,90 | | 0,40 | |
| 6146 | 615 897,30 | 2 315 640,29 | | 0,40 | |
| 6147 | 615 920,90 | 2 315 666,74 | | 0,40 | |
| 6148 | 615 939,12 | 2 315 687,93 | | 0,40 | |
| 6149 | 616 018,44 | 2 315 776,93 | | 0,40 | |
| 6150 | 616 130,09 | 2 315 897,95 | | 0,40 | |
| 6151 | 616 212,47 | 2 315 994,85 | | 0,40 | |
| 6152 | 616 431,42 | 2 316 245,30 | | 0,40 | |
| 6153 | 616 653,80 | 2 316 494,97 | | 0,40 | |
| 6154 | 617 045,28 | 2 316 930,05 | | 0,40 | |
| 6155 | 617 172,78 | 2 317 068,22 | | 0,40 | |
| 6156 | 617 260,56 | 2 317 166,16 | | 0,40 | |
| 6157 | 617 256,17 | 2 317 170,85 | | 0,40 | |
| 6158 | 617 322,90 | 2 317 280,55 | | 0,40 | |
| 6159 | 617 362,18 | 2 317 344,35 | | 0,40 | |
| 6160 | 617 376,40 | 2 317 369,97 | | 0,40 | |
| 6161 | 617 422,79 | 2 317 445,16 | | 0,40 | |
| 6162 | 617 484,40 | 2 317 545,75 | | 0,40 | |
| 6163 | 617 491,14 | 2 317 544,07 | | 0,40 | |
| 6164 | 617 495,44 | 2 317 542,83 | | 0,40 | |
| 6165 | 617 510,00 | 2 317 539,05 | | 0,40 | |
| 6166 | 617 524,83 | 2 317 537,27 | | 0,40 | |
| 6167 | 617 535,67 | 2 317 581,53 | | 0,40 | |
| 6168 | 617 537,49 | 2 317 593,56 | | 0,40 | |
| 6169 | 617 550,98 | 2 317 641,66 | | 0,40 | |
| 6170 | 617 594,13 | 2 317 773,70 | | 0,40 | |
| 6171 | 617 646,45 | 2 317 933,79 | | 0,40 | |
| 6172 | 617 661,76 | 2 317 953,71 | | 0,40 | |
| 6173 | 617 672,46 | 2 317 967,47 | | 0,40 | |
| 6174 | 617 695,70 | 2 317 998,31 | | 0,40 | |
| 6175 | 617 720,20 | 2 318 032,08 | | 0,40 | |
| 6176 | 617 740,86 | 2 318 061,69 | | 0,40 | |
| 6177 | 617 782,10 | 2 318 113,40 | | 0,40 | |
| 6178 | 617 809,46 | 2 318 142,80 | | 0,40 | |
| 6179 | 617 821,06 | 2 318 154,97 | 0,40 | | |
| 6180 | 617 830,13 | 2 318 165,12 | 0,40 | | |
| 6181 | 617 853,12 | 2 318 193,05 | 0,40 | | |
| 6182 | 617 890,53 | 2 318 246,01 | 0,40 | | |
| 6183 | 617 915,91 | 2 318 288,19 | 0,40 | | |
| 6184 | 617 934,59 | 2 318 316,67 | 0,40 | | |
| 6185 | 617 950,53 | 2 318 347,31 | 0,40 | | |
| 6186 | 617 967,13 | 2 318 382,32 | 0,40 | | |
| 6187 | 617 995,56 | 2 318 444,28 | 0,40 | | |
| 6188 | 618 012,19 | 2 318 483,31 | 0,40 | | |
| 6189 | 617 856,35 | 2 318 547,21 | 0,40 | | |
| 6190 | 617 722,78 | 2 318 590,83 | 0,40 | | |
| 6191 | 617 539,97 | 2 318 653,11 | 0,40 | | |
| 6192 | 617 509,92 | 2 318 630,68 | 0,40 | | |

Раздел 2

| Сведения о местоположении границ объекта | | | | | |
|--|------------|--------------|------------------------|------|---|
| 1 | 2 | 3 | 4 | 5 | 6 |
| 6193 | 617 505,47 | 2 318 627,52 | Картометрический метод | 0,40 | — |
| 6194 | 617 253,85 | 2 318 695,88 | | 0,40 | |
| 6195 | 617 248,12 | 2 318 697,80 | | 0,40 | |
| 6196 | 617 118,82 | 2 318 737,98 | | 0,40 | |
| 6197 | 617 017,53 | 2 318 771,09 | | 0,40 | |
| 6198 | 616 964,94 | 2 318 783,31 | | 0,40 | |
| 6199 | 616 959,53 | 2 319 130,64 | | 0,40 | |
| 6200 | 616 958,03 | 2 319 320,82 | | 0,40 | |
| 6201 | 616 956,51 | 2 319 524,74 | | 0,40 | |
| 6202 | 616 955,70 | 2 320 018,39 | | 0,40 | |
| 6203 | 616 956,46 | 2 320 108,83 | | 0,40 | |
| 6204 | 616 956,48 | 2 320 118,59 | | 0,40 | |
| 6205 | 616 971,31 | 2 320 114,54 | | 0,40 | |
| 6206 | 617 026,26 | 2 320 097,64 | | 0,40 | |
| 6207 | 617 291,35 | 2 320 004,67 | | 0,40 | |
| 6208 | 617 483,93 | 2 319 938,63 | | 0,40 | |
| 6209 | 617 497,11 | 2 319 980,62 | | 0,40 | |
| 6210 | 617 502,47 | 2 320 003,41 | | 0,40 | |
| 6211 | 617 511,57 | 2 320 037,14 | | 0,40 | |
| 6212 | 617 513,39 | 2 320 042,47 | | 0,40 | |
| 6213 | 617 515,77 | 2 320 050,80 | | 0,40 | |
| 6214 | 617 523,46 | 2 320 071,62 | | 0,40 | |
| 6215 | 617 527,35 | 2 320 078,77 | | 0,40 | |
| 6216 | 617 532,54 | 2 320 086,25 | | 0,40 | |
| 6217 | 617 539,12 | 2 320 094,45 | | 0,40 | |
| 6218 | 617 544,92 | 2 320 101,63 | | 0,40 | |
| 6219 | 617 551,41 | 2 320 109,13 | | 0,40 | |
| 6220 | 617 555,34 | 2 320 113,79 | | 0,40 | |
| 6221 | 617 559,06 | 2 320 119,25 | | 0,40 | |
| 6222 | 617 562,18 | 2 320 124,59 | | 0,40 | |
| 6223 | 617 564,31 | 2 320 129,13 | | 0,40 | |
| 6224 | 617 565,83 | 2 320 134,34 | | 0,40 | |
| 6225 | 617 565,98 | 2 320 138,05 | | 0,40 | |
| 6226 | 617 565,92 | 2 320 141,65 | | 0,40 | |
| 6227 | 617 563,50 | 2 320 149,81 | | 0,40 | |
| 6228 | 617 560,22 | 2 320 155,27 | | 0,40 | |
| 6229 | 617 554,14 | 2 320 160,67 | | 0,40 | |
| 6230 | 617 548,30 | 2 320 163,69 | | 0,40 | |
| 6231 | 617 540,27 | 2 320 165,77 | | 0,40 | |
| 6232 | 617 523,49 | 2 320 170,52 | | 0,40 | |
| 6233 | 617 524,62 | 2 320 195,54 | | 0,40 | |
| 6234 | 617 523,70 | 2 320 217,31 | | 0,40 | |
| 6235 | 617 523,27 | 2 320 226,32 | | 0,40 | |
| 6236 | 617 522,90 | 2 320 251,12 | | 0,40 | |
| 6237 | 617 522,61 | 2 320 291,01 | | 0,40 | |
| 6238 | 617 521,17 | 2 320 327,39 | | 0,40 | |
| 6239 | 617 520,00 | 2 320 352,07 | | 0,40 | |
| 6240 | 617 517,27 | 2 320 367,94 | 0,40 | | |
| 6241 | 617 510,31 | 2 320 392,03 | 0,40 | | |
| 6242 | 617 503,38 | 2 320 407,63 | 0,40 | | |
| 6243 | 617 499,49 | 2 320 413,37 | 0,40 | | |
| 6244 | 617 494,56 | 2 320 422,20 | 0,40 | | |
| 6245 | 617 491,31 | 2 320 430,41 | 0,40 | | |
| 6246 | 617 489,68 | 2 320 434,52 | 0,40 | | |
| 6247 | 617 467,88 | 2 320 488,40 | 0,40 | | |

Раздел 2

| Сведения о местоположении границ объекта | | | | | |
|--|------------|--------------|---------------------------|------|---|
| 1 | 2 | 3 | 4 | 5 | 6 |
| 6248 | 617 457,36 | 2 320 514,27 | Картометрический метод | 0,40 | — |
| 6249 | 617 452,71 | 2 320 525,37 | | 0,40 | |
| 6250 | 617 451,18 | 2 320 533,95 | | 0,40 | |
| 6251 | 617 452,09 | 2 320 539,26 | | 0,40 | |
| 6252 | 617 454,68 | 2 320 553,66 | | 0,40 | |
| 6253 | 617 454,67 | 2 320 553,67 | | 0,40 | |
| 6254 | 617 456,80 | 2 320 565,55 | | 0,40 | |
| 6255 | 617 463,89 | 2 320 590,36 | | 0,40 | |
| 6256 | 617 468,88 | 2 320 607,82 | | 0,40 | |
| 6257 | 617 476,35 | 2 320 637,04 | | 0,40 | |
| 6258 | 617 490,50 | 2 320 668,03 | | 0,40 | |
| 6259 | 617 502,89 | 2 320 681,11 | | 0,40 | |
| 6260 | 617 515,56 | 2 320 703,70 | | 0,40 | |
| 6261 | 617 526,59 | 2 320 721,97 | | 0,40 | |
| 6262 | 617 534,63 | 2 320 739,70 | | 0,40 | |
| 6263 | 617 534,68 | 2 320 739,80 | | 0,40 | |
| 6264 | 617 543,38 | 2 320 778,43 | | 0,40 | |
| 6265 | 617 539,09 | 2 320 791,56 | | 0,40 | |
| 6266 | 617 515,05 | 2 320 814,41 | | 0,40 | |
| 6267 | 617 505,15 | 2 320 834,76 | | 0,40 | |
| 6268 | 617 498,44 | 2 320 848,77 | | 0,40 | |
| 6269 | 617 498,23 | 2 320 849,16 | | 0,40 | |
| 1205 | 617 498,03 | 2 320 849,56 | | 0,40 | |
| 1204 | 617 485,48 | 2 320 828,93 | | 0,40 | |
| 1203 | 617 484,55 | 2 320 828,65 | | 0,40 | |
| 1202 | 617 435,76 | 2 320 798,96 | | 0,40 | |
| 1201 | 617 343,97 | 2 320 746,36 | | 0,40 | |
| 1200 | 617 294,09 | 2 320 718,13 | | 0,40 | |
| 1199 | 617 194,24 | 2 320 648,39 | | 0,40 | |
| 1198 | 617 183,26 | 2 320 634,09 | | 0,40 | |
| 1197 | 617 164,30 | 2 320 617,08 | | 0,40 | |
| 1196 | 617 154,66 | 2 320 606,55 | | 0,40 | |
| 1195 | 617 137,36 | 2 320 596,17 | | 0,40 | |
| 1194 | 617 083,01 | 2 320 569,38 | | 0,40 | |
| 1193 | 617 074,75 | 2 320 563,42 | | 0,40 | |
| 1192 | 617 050,28 | 2 320 553,84 | | 0,40 | |
| 1191 | 617 039,11 | 2 320 543,73 | | 0,40 | |
| 1190 | 617 008,49 | 2 320 521,62 | | 0,40 | |
| 1189 | 616 986,72 | 2 320 502,70 | | 0,40 | |
| 1188 | 616 981,40 | 2 320 496,16 | | 0,40 | |
| 1187 | 616 945,91 | 2 320 478,38 | 0,40 | | |
| 1186 | 616 940,16 | 2 320 473,45 | 0,40 | | |
| 1185 | 616 921,12 | 2 320 461,93 | 0,40 | | |
| 1184 | 616 884,83 | 2 320 446,53 | 0,40 | | |
| 1183 | 616 854,00 | 2 320 438,83 | 0,40 | | |
| 1182 | 616 813,80 | 2 320 434,44 | 0,40 | | |
| 1181 | 616 801,30 | 2 320 431,27 | 0,40 | | |
| 1180 | 616 783,66 | 2 320 428,94 | 0,40 | | |
| 1179 | 616 725,78 | 2 320 416,39 | 0,40 | | |
| 1178 | 616 714,19 | 2 320 407,46 | 0,40 | | |
| 1177 | 616 704,72 | 2 320 398,38 | 0,40 | | |
| 1176 | 616 691,24 | 2 320 394,18 | 0,40 | | |
| 1175 | 616 684,80 | 2 320 394,04 | 0,40 | | |
| 1174 | 616 680,67 | 2 320 391,67 | 0,40 | | |
| 1173 | 616 678,43 | 2 320 387,52 | 0,40 | | |

Раздел 2

| Сведения о местоположении границ объекта | | | | | |
|--|------------|--------------|---------------------------|------|---|
| 1 | 2 | 3 | 4 | 5 | 6 |
| 1172 | 616 677,25 | 2 320 383,00 | Картометрический метод | 0,40 | — |
| 1171 | 616 672,63 | 2 320 376,34 | | 0,40 | |
| 1170 | 616 667,89 | 2 320 373,12 | | 0,40 | |
| 1169 | 616 662,18 | 2 320 372,61 | | 0,40 | |
| 1168 | 616 657,01 | 2 320 370,74 | | 0,40 | |
| 1167 | 616 637,76 | 2 320 370,75 | | 0,40 | |
| 1166 | 616 639,29 | 2 320 379,32 | | 0,40 | |
| 1165 | 616 596,44 | 2 320 377,10 | | 0,40 | |
| 1164 | 616 576,21 | 2 320 382,02 | | 0,40 | |
| 1163 | 616 548,19 | 2 320 397,65 | | 0,40 | |
| 1162 | 616 523,94 | 2 320 414,56 | | 0,40 | |
| 1161 | 616 472,55 | 2 320 464,39 | | 0,40 | |
| 1160 | 616 465,45 | 2 320 467,20 | | 0,40 | |
| 1159 | 616 460,30 | 2 320 467,29 | | 0,40 | |
| 1158 | 616 452,62 | 2 320 464,64 | | 0,40 | |
| 1157 | 616 447,37 | 2 320 468,24 | | 0,40 | |
| 1156 | 616 447,89 | 2 320 473,07 | | 0,40 | |
| 1155 | 616 446,10 | 2 320 480,21 | | 0,40 | |
| 1154 | 616 418,67 | 2 320 509,08 | | 0,40 | |
| 1153 | 616 408,54 | 2 320 515,35 | | 0,40 | |
| 1152 | 616 404,03 | 2 320 520,84 | | 0,40 | |
| 1151 | 616 401,98 | 2 320 524,65 | | 0,40 | |
| 1150 | 616 375,15 | 2 320 567,14 | | 0,40 | |
| 1149 | 616 366,31 | 2 320 578,30 | | 0,40 | |
| 1148 | 616 361,13 | 2 320 582,37 | | 0,40 | |
| 1147 | 616 348,98 | 2 320 589,58 | | 0,40 | |
| 1146 | 616 343,04 | 2 320 591,82 | | 0,40 | |
| 1145 | 616 337,96 | 2 320 594,17 | | 0,40 | |
| 1144 | 616 333,63 | 2 320 596,43 | | 0,40 | |
| 1143 | 616 323,95 | 2 320 605,04 | | 0,40 | |
| 1142 | 616 304,43 | 2 320 616,67 | | 0,40 | |
| 1141 | 616 279,27 | 2 320 636,47 | | 0,40 | |
| 1140 | 616 264,96 | 2 320 644,00 | | 0,40 | |
| 1139 | 616 227,39 | 2 320 695,51 | | 0,40 | |
| 1138 | 616 220,54 | 2 320 702,48 | | 0,40 | |
| 1137 | 616 212,99 | 2 320 708,34 | | 0,40 | |
| 1136 | 616 208,63 | 2 320 710,47 | | 0,40 | |
| 1135 | 616 196,61 | 2 320 712,32 | | 0,40 | |
| 1134 | 616 182,68 | 2 320 712,38 | | 0,40 | |
| 1133 | 616 169,54 | 2 320 714,44 | | 0,40 | |
| 1132 | 616 161,28 | 2 320 714,84 | 0,40 | | |
| 1131 | 616 155,78 | 2 320 712,94 | 0,40 | | |
| 1130 | 616 154,27 | 2 320 708,80 | 0,40 | | |
| 1129 | 616 142,48 | 2 320 709,06 | 0,40 | | |
| 1128 | 616 136,77 | 2 320 711,84 | 0,40 | | |
| 1127 | 616 130,50 | 2 320 715,61 | 0,40 | | |
| 1126 | 616 128,32 | 2 320 721,04 | 0,40 | | |
| 1125 | 616 129,49 | 2 320 728,25 | 0,40 | | |
| 1124 | 616 129,42 | 2 320 732,79 | 0,40 | | |
| 1123 | 616 128,14 | 2 320 735,85 | 0,40 | | |
| 1122 | 616 124,58 | 2 320 740,06 | 0,40 | | |
| 1121 | 616 123,71 | 2 320 741,26 | 0,40 | | |
| 1120 | 616 117,75 | 2 320 744,12 | 0,40 | | |
| 1119 | 616 109,32 | 2 320 747,87 | 0,40 | | |
| 1118 | 616 105,76 | 2 320 740,22 | 0,40 | | |

Раздел 2

| Сведения о местоположении границ объекта | | | | | |
|--|------------|--------------|---------------------------|------|---|
| 1 | 2 | 3 | 4 | 5 | 6 |
| 1117 | 616 098,16 | 2 320 732,52 | Картометрический метод | 0,40 | — |
| 1116 | 616 092,89 | 2 320 730,05 | | 0,40 | |
| 1115 | 616 087,95 | 2 320 729,76 | | 0,40 | |
| 1114 | 616 079,29 | 2 320 732,03 | | 0,40 | |
| 1113 | 616 066,84 | 2 320 737,68 | | 0,40 | |
| 1112 | 616 052,09 | 2 320 747,90 | | 0,40 | |
| 1111 | 616 044,02 | 2 320 751,37 | | 0,40 | |
| 1110 | 616 041,30 | 2 320 754,04 | | 0,40 | |
| 1109 | 616 033,76 | 2 320 757,56 | | 0,40 | |
| 1108 | 616 021,99 | 2 320 761,58 | | 0,40 | |
| 1107 | 616 010,51 | 2 320 763,46 | | 0,40 | |
| 1106 | 616 005,67 | 2 320 762,90 | | 0,40 | |
| 1105 | 616 002,32 | 2 320 760,19 | | 0,40 | |
| 1104 | 615 997,31 | 2 320 758,11 | | 0,40 | |
| 1103 | 615 983,99 | 2 320 756,38 | | 0,40 | |
| 1102 | 615 980,65 | 2 320 754,44 | | 0,40 | |
| 1101 | 615 979,71 | 2 320 750,66 | | 0,40 | |
| 1100 | 615 980,73 | 2 320 744,30 | | 0,40 | |
| 1099 | 615 982,83 | 2 320 741,27 | | 0,40 | |
| 1098 | 615 987,51 | 2 320 740,18 | | 0,40 | |
| 1097 | 615 993,10 | 2 320 739,84 | | 0,40 | |
| 1096 | 615 998,70 | 2 320 739,19 | | 0,40 | |
| 1095 | 616 005,34 | 2 320 737,34 | | 0,40 | |
| 1094 | 616 010,62 | 2 320 735,03 | | 0,40 | |
| 1093 | 616 014,67 | 2 320 731,07 | | 0,40 | |
| 1092 | 616 021,75 | 2 320 726,03 | | 0,40 | |
| 1091 | 616 020,67 | 2 320 722,87 | | 0,40 | |
| 1090 | 616 020,94 | 2 320 717,87 | | 0,40 | |
| 1089 | 616 025,02 | 2 320 717,24 | | 0,40 | |
| 1088 | 616 029,58 | 2 320 719,78 | | 0,40 | |
| 1087 | 616 030,48 | 2 320 720,07 | | 0,40 | |
| 1086 | 616 031,38 | 2 320 718,70 | | 0,40 | |
| 1085 | 616 031,62 | 2 320 709,78 | | 0,40 | |
| 1084 | 616 030,84 | 2 320 705,25 | | 0,40 | |
| 1083 | 616 030,83 | 2 320 703,29 | | 0,40 | |
| 1082 | 616 032,03 | 2 320 702,67 | | 0,40 | |
| 1081 | 616 033,70 | 2 320 704,48 | | 0,40 | |
| 1080 | 616 035,41 | 2 320 709,61 | | 0,40 | |
| 1079 | 616 035,91 | 2 320 717,16 | | 0,40 | |
| 1078 | 616 037,73 | 2 320 719,57 | | 0,40 | |
| 1077 | 616 050,62 | 2 320 723,87 | 0,40 | | |
| 1076 | 616 060,30 | 2 320 723,20 | 0,40 | | |
| 1075 | 616 069,64 | 2 320 716,94 | 0,40 | | |
| 1074 | 616 078,80 | 2 320 708,56 | 0,40 | | |
| 1073 | 616 088,95 | 2 320 703,99 | 0,40 | | |
| 1072 | 616 088,88 | 2 320 699,11 | 0,40 | | |
| 1071 | 616 048,01 | 2 320 603,50 | 0,40 | | |
| 1070 | 616 043,49 | 2 320 597,35 | 0,40 | | |
| 1069 | 616 037,97 | 2 320 596,61 | 0,40 | | |
| 1068 | 616 030,87 | 2 320 597,71 | 0,40 | | |
| 1067 | 616 028,75 | 2 320 596,97 | 0,40 | | |
| 1066 | 616 021,43 | 2 320 587,19 | 0,40 | | |
| 1065 | 616 018,40 | 2 320 588,11 | 0,40 | | |
| 1064 | 616 021,17 | 2 320 595,67 | 0,40 | | |
| 1063 | 616 021,50 | 2 320 598,23 | 0,40 | | |

Раздел 2

| Сведения о местоположении границ объекта | | | | | |
|--|------------|--------------|------------------------|------|---|
| 1 | 2 | 3 | 4 | 5 | 6 |
| 1062 | 616 014,87 | 2 320 602,97 | Картометрический метод | 0,40 | — |
| 1061 | 616 007,23 | 2 320 613,30 | | 0,40 | |
| 1060 | 616 001,42 | 2 320 626,95 | | 0,40 | |
| 1059 | 615 996,94 | 2 320 635,76 | | 0,40 | |
| 1058 | 615 995,82 | 2 320 649,37 | | 0,40 | |
| 1057 | 615 986,75 | 2 320 670,45 | | 0,40 | |
| 1056 | 615 985,30 | 2 320 681,96 | | 0,40 | |
| 1055 | 615 981,25 | 2 320 686,22 | | 0,40 | |
| 1054 | 615 973,09 | 2 320 687,19 | | 0,40 | |
| 1053 | 615 972,50 | 2 320 688,70 | | 0,40 | |
| 1052 | 615 978,42 | 2 320 692,14 | | 0,40 | |
| 1051 | 615 979,49 | 2 320 694,25 | | 0,40 | |
| 1050 | 615 979,20 | 2 320 696,67 | | 0,40 | |
| 1049 | 615 974,87 | 2 320 703,81 | | 0,40 | |
| 1048 | 615 970,12 | 2 320 717,30 | | 0,40 | |
| 1047 | 615 969,25 | 2 320 723,06 | | 0,40 | |
| 1046 | 615 967,16 | 2 320 727,15 | | 0,40 | |
| 1045 | 615 967,04 | 2 320 732,76 | | 0,40 | |
| 1044 | 615 969,18 | 2 320 734,40 | | 0,40 | |
| 1043 | 615 969,49 | 2 320 737,12 | | 0,40 | |
| 1042 | 615 965,14 | 2 320 741,99 | | 0,40 | |
| 1041 | 615 964,56 | 2 320 745,02 | | 0,40 | |
| 1040 | 615 956,01 | 2 320 755,36 | | 0,40 | |
| 1039 | 615 954,90 | 2 320 759,67 | | 0,40 | |
| 1038 | 615 948,42 | 2 320 763,41 | | 0,40 | |
| 1037 | 615 942,10 | 2 320 764,08 | | 0,40 | |
| 1036 | 615 934,06 | 2 320 762,45 | | 0,40 | |
| 1035 | 615 897,39 | 2 320 750,17 | | 0,40 | |
| 1034 | 615 844,35 | 2 320 730,54 | | 0,40 | |
| 1033 | 615 832,94 | 2 320 726,97 | | 0,40 | |
| 1032 | 615 827,56 | 2 320 722,77 | | 0,40 | |
| 1031 | 615 820,39 | 2 320 724,09 | | 0,40 | |
| 1030 | 615 812,65 | 2 320 723,72 | | 0,40 | |
| 1029 | 615 781,15 | 2 320 717,31 | | 0,40 | |
| 1028 | 615 775,83 | 2 320 717,93 | | 0,40 | |
| 1027 | 615 769,92 | 2 320 717,72 | | 0,40 | |
| 1026 | 615 760,99 | 2 320 716,11 | | 0,40 | |
| 1025 | 615 754,92 | 2 320 715,99 | | 0,40 | |
| 1024 | 615 727,24 | 2 320 722,10 | | 0,40 | |
| 1023 | 615 715,63 | 2 320 727,13 | | 0,40 | |
| 1022 | 615 707,99 | 2 320 730,83 | 0,40 | | |
| 1021 | 615 698,47 | 2 320 730,94 | 0,40 | | |
| 1020 | 615 686,41 | 2 320 734,41 | 0,40 | | |
| 1019 | 615 683,28 | 2 320 734,28 | 0,40 | | |
| 1018 | 615 682,23 | 2 320 733,37 | 0,40 | | |
| 1017 | 615 681,76 | 2 320 723,45 | 0,40 | | |
| 1016 | 615 681,01 | 2 320 722,94 | 0,40 | | |
| 1015 | 615 679,86 | 2 320 723,67 | 0,40 | | |
| 1014 | 615 678,29 | 2 320 725,42 | 0,40 | | |
| 1013 | 615 677,93 | 2 320 726,15 | 0,40 | | |
| 1012 | 615 670,37 | 2 320 732,06 | 0,40 | | |
| 1011 | 615 666,62 | 2 320 737,15 | 0,40 | | |
| 1010 | 615 663,04 | 2 320 743,11 | 0,40 | | |
| 1009 | 615 661,32 | 2 320 744,75 | 0,40 | | |
| 1008 | 615 657,86 | 2 320 745,11 | 0,40 | | |

Раздел 2

| Сведения о местоположении границ объекта | | | | | |
|--|------------|--------------|------------------------|------|---|
| 1 | 2 | 3 | 4 | 5 | 6 |
| 1007 | 615 654,93 | 2 320 743,63 | Картометрический метод | 0,40 | — |
| 1006 | 615 653,39 | 2 320 741,86 | | 0,40 | |
| 1005 | 615 652,52 | 2 320 738,36 | | 0,40 | |
| 1004 | 615 652,33 | 2 320 735,45 | | 0,40 | |
| 1003 | 615 650,63 | 2 320 733,44 | | 0,40 | |
| 1002 | 615 649,47 | 2 320 733,36 | | 0,40 | |
| 1001 | 615 648,38 | 2 320 734,37 | | 0,40 | |
| 1000 | 615 646,36 | 2 320 737,06 | | 0,40 | |
| 999 | 615 644,41 | 2 320 738,42 | | 0,40 | |
| 998 | 615 636,44 | 2 320 740,57 | | 0,40 | |
| 997 | 615 630,76 | 2 320 743,51 | | 0,40 | |
| 996 | 615 625,43 | 2 320 745,55 | | 0,40 | |
| 995 | 615 619,79 | 2 320 752,02 | | 0,40 | |
| 994 | 615 619,04 | 2 320 754,46 | | 0,40 | |
| 993 | 615 619,63 | 2 320 757,03 | | 0,40 | |
| 992 | 615 621,47 | 2 320 760,81 | | 0,40 | |
| 991 | 615 621,58 | 2 320 762,39 | | 0,40 | |
| 990 | 615 620,11 | 2 320 764,72 | | 0,40 | |
| 989 | 615 617,01 | 2 320 767,27 | | 0,40 | |
| 988 | 615 613,88 | 2 320 768,54 | | 0,40 | |
| 987 | 615 608,54 | 2 320 768,92 | | 0,40 | |
| 986 | 615 606,69 | 2 320 768,19 | | 0,40 | |
| 985 | 615 602,27 | 2 320 768,18 | | 0,40 | |
| 984 | 615 595,19 | 2 320 771,52 | | 0,40 | |
| 983 | 615 584,66 | 2 320 772,23 | | 0,40 | |
| 982 | 615 576,53 | 2 320 771,66 | | 0,40 | |
| 981 | 615 567,12 | 2 320 769,92 | | 0,40 | |
| 980 | 615 566,75 | 2 320 769,30 | | 0,40 | |
| 979 | 615 565,61 | 2 320 759,73 | | 0,40 | |
| 978 | 615 564,37 | 2 320 753,77 | | 0,40 | |
| 977 | 615 562,98 | 2 320 750,60 | | 0,40 | |
| 976 | 615 552,92 | 2 320 742,13 | | 0,40 | |
| 975 | 615 547,86 | 2 320 738,60 | | 0,40 | |
| 974 | 615 544,94 | 2 320 737,69 | | 0,40 | |
| 973 | 615 542,73 | 2 320 737,73 | | 0,40 | |
| 972 | 615 541,77 | 2 320 739,87 | | 0,40 | |
| 971 | 615 540,85 | 2 320 744,60 | | 0,40 | |
| 970 | 615 540,77 | 2 320 750,58 | | 0,40 | |
| 969 | 615 539,92 | 2 320 753,63 | | 0,40 | |
| 968 | 615 538,48 | 2 320 755,33 | | 0,40 | |
| 967 | 615 537,09 | 2 320 756,03 | 0,40 | | |
| 966 | 615 536,45 | 2 320 757,00 | 0,40 | | |
| 965 | 615 536,80 | 2 320 758,35 | 0,40 | | |
| 964 | 615 538,44 | 2 320 760,19 | 0,40 | | |
| 963 | 615 540,04 | 2 320 762,71 | 0,40 | | |
| 962 | 615 542,12 | 2 320 768,33 | 0,40 | | |
| 961 | 615 541,86 | 2 320 770,97 | 0,40 | | |
| 960 | 615 540,89 | 2 320 773,57 | 0,40 | | |
| 959 | 615 539,60 | 2 320 775,97 | 0,40 | | |
| 958 | 615 536,73 | 2 320 778,95 | 0,40 | | |
| 957 | 615 526,71 | 2 320 784,23 | 0,40 | | |
| 956 | 615 524,78 | 2 320 784,76 | 0,40 | | |
| 955 | 615 518,13 | 2 320 784,71 | 0,40 | | |
| 954 | 615 511,73 | 2 320 784,92 | 0,40 | | |
| 953 | 615 495,00 | 2 320 787,46 | 0,40 | | |

Раздел 2

| Сведения о местоположении границ объекта | | | | | |
|--|------------|--------------|------------------------|------|---|
| 1 | 2 | 3 | 4 | 5 | 6 |
| 952 | 615 484,31 | 2 320 787,39 | Картометрический метод | 0,40 | — |
| 951 | 615 476,33 | 2 320 788,37 | | 0,40 | |
| 950 | 615 468,77 | 2 320 788,80 | | 0,40 | |
| 949 | 615 461,66 | 2 320 788,91 | | 0,40 | |
| 948 | 615 448,71 | 2 320 788,26 | | 0,40 | |
| 947 | 615 437,29 | 2 320 789,29 | | 0,40 | |
| 946 | 615 429,56 | 2 320 790,86 | | 0,40 | |
| 945 | 615 411,45 | 2 320 793,26 | | 0,40 | |
| 944 | 615 402,42 | 2 320 793,64 | | 0,40 | |
| 943 | 615 395,81 | 2 320 793,90 | | 0,40 | |
| 942 | 615 348,74 | 2 320 804,59 | | 0,40 | |
| 941 | 615 339,78 | 2 320 807,85 | | 0,40 | |
| 940 | 615 327,44 | 2 320 808,04 | | 0,40 | |
| 939 | 615 319,12 | 2 320 810,49 | | 0,40 | |
| 938 | 615 309,54 | 2 320 815,61 | | 0,40 | |
| 937 | 615 305,70 | 2 320 816,74 | | 0,40 | |
| 936 | 615 303,16 | 2 320 818,06 | | 0,40 | |
| 935 | 615 302,05 | 2 320 819,15 | | 0,40 | |
| 934 | 615 299,35 | 2 320 820,26 | | 0,40 | |
| 933 | 615 296,20 | 2 320 823,65 | | 0,40 | |
| 932 | 615 294,29 | 2 320 826,49 | | 0,40 | |
| 931 | 615 293,44 | 2 320 826,31 | | 0,40 | |
| 930 | 615 292,02 | 2 320 825,13 | | 0,40 | |
| 929 | 615 288,20 | 2 320 820,27 | | 0,40 | |
| 928 | 615 285,01 | 2 320 817,93 | | 0,40 | |
| 927 | 615 280,12 | 2 320 817,33 | | 0,40 | |
| 926 | 615 274,21 | 2 320 818,00 | | 0,40 | |
| 925 | 615 273,34 | 2 320 819,21 | | 0,40 | |
| 924 | 615 273,39 | 2 320 821,95 | | 0,40 | |
| 923 | 615 272,09 | 2 320 826,04 | | 0,40 | |
| 922 | 615 249,80 | 2 320 850,17 | | 0,40 | |
| 921 | 615 227,12 | 2 320 866,73 | | 0,40 | |
| 920 | 615 216,04 | 2 320 873,06 | | 0,40 | |
| 919 | 615 196,67 | 2 320 879,94 | | 0,40 | |
| 918 | 615 176,11 | 2 320 889,16 | | 0,40 | |
| 917 | 615 161,38 | 2 320 895,24 | | 0,40 | |
| 916 | 615 149,90 | 2 320 904,46 | | 0,40 | |
| 915 | 615 138,47 | 2 320 909,96 | | 0,40 | |
| 914 | 615 124,98 | 2 320 912,65 | | 0,40 | |
| 913 | 615 107,61 | 2 320 923,89 | | 0,40 | |
| 912 | 615 049,78 | 2 320 945,87 | 0,40 | | |
| 911 | 615 043,21 | 2 320 946,56 | 0,40 | | |
| 910 | 615 033,62 | 2 320 947,01 | 0,40 | | |
| 909 | 614 997,29 | 2 320 961,09 | 0,40 | | |
| 908 | 614 991,06 | 2 320 964,86 | 0,40 | | |
| 907 | 614 986,71 | 2 320 969,08 | 0,40 | | |
| 906 | 614 982,31 | 2 320 974,49 | 0,40 | | |
| 905 | 614 977,04 | 2 320 983,49 | 0,40 | | |
| 904 | 614 968,86 | 2 320 989,38 | 0,40 | | |
| 903 | 614 965,37 | 2 320 989,75 | 0,40 | | |
| 902 | 614 963,72 | 2 320 989,01 | 0,40 | | |
| 901 | 614 952,39 | 2 320 994,47 | 0,40 | | |
| 900 | 614 951,51 | 2 320 995,92 | 0,40 | | |
| 899 | 614 939,98 | 2 321 000,48 | 0,40 | | |
| 898 | 614 935,56 | 2 321 002,95 | 0,40 | | |

Раздел 2

| Сведения о местоположении границ объекта | | | | | |
|--|------------|--------------|---------------------------|------|---|
| 1 | 2 | 3 | 4 | 5 | 6 |
| 897 | 614 919,38 | 2 321 006,41 | Картометрический метод | 0,40 | — |
| 896 | 614 910,01 | 2 321 018,57 | | 0,40 | |
| 895 | 614 888,95 | 2 321 038,16 | | 0,40 | |
| 894 | 614 860,19 | 2 321 051,44 | | 0,40 | |
| 893 | 614 852,10 | 2 321 052,20 | | 0,40 | |
| 892 | 614 844,14 | 2 321 050,64 | | 0,40 | |
| 891 | 614 833,69 | 2 321 054,65 | | 0,40 | |
| 890 | 614 818,93 | 2 321 057,91 | | 0,40 | |
| 889 | 614 810,64 | 2 321 059,17 | | 0,40 | |
| 888 | 614 808,88 | 2 321 059,26 | | 0,40 | |
| 887 | 614 801,95 | 2 321 059,13 | | 0,40 | |
| 886 | 614 795,06 | 2 321 058,83 | | 0,40 | |
| 885 | 614 786,58 | 2 321 063,39 | | 0,40 | |
| 884 | 614 772,52 | 2 321 063,72 | | 0,40 | |
| 883 | 614 757,76 | 2 321 062,85 | | 0,40 | |
| 882 | 614 745,35 | 2 321 063,66 | | 0,40 | |
| 881 | 614 739,06 | 2 321 065,41 | | 0,40 | |
| 880 | 614 714,99 | 2 321 069,79 | | 0,40 | |
| 879 | 614 688,63 | 2 321 072,25 | | 0,40 | |
| 878 | 614 678,03 | 2 321 070,41 | | 0,40 | |
| 877 | 614 671,00 | 2 321 072,59 | | 0,40 | |
| 876 | 614 660,83 | 2 321 076,61 | | 0,40 | |
| 875 | 614 647,37 | 2 321 078,72 | | 0,40 | |
| 874 | 614 633,09 | 2 321 079,38 | | 0,40 | |
| 873 | 614 622,04 | 2 321 079,39 | | 0,40 | |
| 872 | 614 618,58 | 2 321 078,96 | | 0,40 | |
| 871 | 614 610,62 | 2 321 079,02 | | 0,40 | |
| 870 | 614 607,82 | 2 321 079,75 | | 0,40 | |
| 869 | 614 597,51 | 2 321 085,46 | | 0,40 | |
| 868 | 614 591,44 | 2 321 089,63 | | 0,40 | |
| 867 | 614 588,28 | 2 321 090,27 | | 0,40 | |
| 866 | 614 496,03 | 2 321 119,49 | | 0,40 | |
| 865 | 614 495,59 | 2 321 124,77 | | 0,40 | |
| 864 | 614 487,93 | 2 321 126,74 | | 0,40 | |
| 863 | 614 485,50 | 2 321 122,20 | | 0,40 | |
| 862 | 614 424,01 | 2 321 142,52 | | 0,40 | |
| 861 | 614 405,55 | 2 321 159,74 | | 0,40 | |
| 860 | 614 399,31 | 2 321 165,82 | | 0,40 | |
| 859 | 614 392,27 | 2 321 177,79 | | 0,40 | |
| 858 | 614 388,99 | 2 321 182,94 | | 0,40 | |
| 857 | 614 384,80 | 2 321 188,52 | | 0,40 | |
| 856 | 614 379,86 | 2 321 194,03 | 0,40 | | |
| 855 | 614 373,02 | 2 321 199,86 | 0,40 | | |
| 854 | 614 309,70 | 2 321 259,02 | 0,40 | | |
| 853 | 614 294,73 | 2 321 277,26 | 0,40 | | |
| 852 | 614 289,30 | 2 321 283,64 | 0,40 | | |
| 851 | 614 281,34 | 2 321 290,44 | 0,40 | | |
| 850 | 614 276,59 | 2 321 297,20 | 0,40 | | |
| 849 | 614 274,85 | 2 321 301,62 | 0,40 | | |
| 848 | 614 270,30 | 2 321 307,03 | 0,40 | | |
| 847 | 614 266,14 | 2 321 311,04 | 0,40 | | |
| 846 | 614 259,75 | 2 321 316,09 | 0,40 | | |
| 845 | 614 248,49 | 2 321 322,02 | 0,40 | | |
| 844 | 614 243,70 | 2 321 325,15 | 0,40 | | |
| 843 | 614 228,10 | 2 321 344,74 | 0,40 | | |

Раздел 2

| Сведения о местоположении границ объекта | | | | | |
|--|------------|--------------|---------------------------|------|---|
| 1 | 2 | 3 | 4 | 5 | 6 |
| 842 | 614 221,35 | 2 321 356,09 | Картометрический метод | 0,40 | — |
| 841 | 614 212,96 | 2 321 375,04 | | 0,40 | |
| 840 | 614 209,47 | 2 321 382,53 | | 0,40 | |
| 839 | 614 197,46 | 2 321 405,68 | | 0,40 | |
| 838 | 614 188,46 | 2 321 429,81 | | 0,40 | |
| 837 | 614 181,20 | 2 321 454,47 | | 0,40 | |
| 836 | 614 170,13 | 2 321 482,70 | | 0,40 | |
| 835 | 614 167,41 | 2 321 493,98 | | 0,40 | |
| 834 | 614 166,89 | 2 321 497,02 | | 0,40 | |
| 833 | 614 163,53 | 2 321 509,06 | | 0,40 | |
| 832 | 614 152,48 | 2 321 562,28 | | 0,40 | |
| 831 | 614 142,48 | 2 321 598,26 | | 0,40 | |
| 830 | 614 139,60 | 2 321 619,68 | | 0,40 | |
| 829 | 614 136,84 | 2 321 631,61 | | 0,40 | |
| 828 | 614 132,62 | 2 321 655,16 | | 0,40 | |
| 827 | 614 132,65 | 2 321 681,92 | | 0,40 | |
| 826 | 614 130,09 | 2 321 687,21 | | 0,40 | |
| 825 | 614 129,18 | 2 321 693,15 | | 0,40 | |
| 824 | 614 129,83 | 2 321 708,00 | | 0,40 | |
| 823 | 614 129,59 | 2 321 731,37 | | 0,40 | |
| 822 | 614 133,26 | 2 321 746,57 | | 0,40 | |
| 821 | 614 131,24 | 2 321 762,85 | | 0,40 | |
| 820 | 614 130,12 | 2 321 780,74 | | 0,40 | |
| 819 | 614 131,09 | 2 321 798,03 | | 0,40 | |
| 818 | 614 130,31 | 2 321 808,69 | | 0,40 | |
| 817 | 614 126,79 | 2 321 819,88 | | 0,40 | |
| 816 | 614 123,68 | 2 321 823,54 | | 0,40 | |
| 815 | 614 117,36 | 2 321 833,65 | | 0,40 | |
| 814 | 614 112,95 | 2 321 844,09 | | 0,40 | |
| 813 | 614 113,60 | 2 321 851,61 | | 0,40 | |
| 812 | 614 117,58 | 2 321 858,26 | | 0,40 | |
| 811 | 614 119,87 | 2 321 863,62 | | 0,40 | |
| 810 | 614 120,17 | 2 321 866,56 | | 0,40 | |
| 809 | 614 119,91 | 2 321 871,05 | | 0,40 | |
| 808 | 614 119,17 | 2 321 876,69 | | 0,40 | |
| 807 | 614 117,01 | 2 321 883,73 | | 0,40 | |
| 806 | 614 112,15 | 2 321 895,02 | | 0,40 | |
| 805 | 614 106,71 | 2 321 909,26 | | 0,40 | |
| 804 | 614 107,52 | 2 321 918,37 | | 0,40 | |
| 803 | 614 106,49 | 2 321 928,74 | | 0,40 | |
| 802 | 614 106,54 | 2 321 942,99 | 0,40 | | |
| 801 | 614 107,42 | 2 321 948,11 | 0,40 | | |
| 800 | 614 111,85 | 2 321 954,01 | 0,40 | | |
| 799 | 614 104,01 | 2 321 970,80 | 0,40 | | |
| 798 | 614 095,43 | 2 321 991,95 | 0,40 | | |
| 797 | 614 093,54 | 2 321 993,36 | 0,40 | | |
| 796 | 614 088,01 | 2 321 995,53 | 0,40 | | |
| 795 | 614 077,56 | 2 321 998,59 | 0,40 | | |
| 794 | 614 074,13 | 2 322 005,24 | 0,40 | | |
| 793 | 614 068,80 | 2 322 014,35 | 0,40 | | |
| 792 | 614 067,04 | 2 322 018,79 | 0,40 | | |
| 791 | 614 065,34 | 2 322 027,70 | 0,40 | | |
| 790 | 614 064,62 | 2 322 029,98 | 0,40 | | |
| 789 | 614 060,14 | 2 322 039,27 | 0,40 | | |
| 788 | 614 057,46 | 2 322 047,07 | 0,40 | | |

Раздел 2

| Сведения о местоположении границ объекта | | | | | |
|--|------------|--------------|------------------------|------|---|
| 1 | 2 | 3 | 4 | 5 | 6 |
| 787 | 614 056,01 | 2 322 054,04 | Картометрический метод | 0,40 | — |
| 786 | 614 048,00 | 2 322 077,82 | | 0,40 | |
| 785 | 614 044,57 | 2 322 085,81 | | 0,40 | |
| 784 | 614 043,95 | 2 322 089,25 | | 0,40 | |
| 783 | 614 041,71 | 2 322 096,81 | | 0,40 | |
| 782 | 614 038,89 | 2 322 101,90 | | 0,40 | |
| 781 | 614 032,10 | 2 322 114,50 | | 0,40 | |
| 780 | 614 029,94 | 2 322 118,84 | | 0,40 | |
| 779 | 614 026,88 | 2 322 123,61 | | 0,40 | |
| 778 | 614 025,19 | 2 322 126,60 | | 0,40 | |
| 777 | 614 021,87 | 2 322 134,10 | | 0,40 | |
| 776 | 614 015,06 | 2 322 145,11 | | 0,40 | |
| 775 | 614 014,48 | 2 322 147,08 | | 0,40 | |
| 774 | 613 990,50 | 2 322 187,19 | | 0,40 | |
| 773 | 613 987,59 | 2 322 192,94 | | 0,40 | |
| 772 | 613 986,50 | 2 322 194,63 | | 0,40 | |
| 771 | 613 982,60 | 2 322 199,02 | | 0,40 | |
| 770 | 613 979,06 | 2 322 201,80 | | 0,40 | |
| 769 | 613 955,64 | 2 322 215,63 | | 0,40 | |
| 768 | 613 949,41 | 2 322 221,59 | | 0,40 | |
| 767 | 613 941,59 | 2 322 229,16 | | 0,40 | |
| 766 | 613 911,78 | 2 322 246,79 | | 0,40 | |
| 765 | 613 906,81 | 2 322 249,36 | | 0,40 | |
| 764 | 613 902,22 | 2 322 251,65 | | 0,40 | |
| 763 | 613 894,23 | 2 322 256,74 | | 0,40 | |
| 762 | 613 880,14 | 2 322 263,25 | | 0,40 | |
| 761 | 613 874,75 | 2 322 265,21 | | 0,40 | |
| 760 | 613 856,07 | 2 322 283,86 | | 0,40 | |
| 759 | 613 842,79 | 2 322 298,74 | | 0,40 | |
| 758 | 613 835,99 | 2 322 311,31 | | 0,40 | |
| 757 | 613 831,17 | 2 322 322,55 | | 0,40 | |
| 756 | 613 825,82 | 2 322 337,65 | | 0,40 | |
| 755 | 613 823,94 | 2 322 344,76 | | 0,40 | |
| 754 | 613 821,32 | 2 322 350,42 | | 0,40 | |
| 753 | 613 816,23 | 2 322 358,30 | | 0,40 | |
| 752 | 613 793,52 | 2 322 389,49 | | 0,40 | |
| 751 | 613 778,18 | 2 322 413,97 | | 0,40 | |
| 750 | 613 772,08 | 2 322 426,94 | | 0,40 | |
| 749 | 613 770,20 | 2 322 429,78 | | 0,40 | |
| 748 | 613 768,20 | 2 322 439,87 | | 0,40 | |
| 747 | 613 766,12 | 2 322 443,75 | | 0,40 | |
| 746 | 613 757,52 | 2 322 463,54 | 0,40 | | |
| 745 | 613 752,50 | 2 322 473,84 | 0,40 | | |
| 744 | 613 749,39 | 2 322 479,09 | 0,40 | | |
| 743 | 613 746,82 | 2 322 485,80 | 0,40 | | |
| 742 | 613 744,27 | 2 322 493,88 | 0,40 | | |
| 741 | 613 742,10 | 2 322 502,55 | 0,40 | | |
| 740 | 613 739,52 | 2 322 511,74 | 0,40 | | |
| 739 | 613 737,10 | 2 322 519,34 | 0,40 | | |
| 738 | 613 732,75 | 2 322 528,71 | 0,40 | | |
| 737 | 613 729,12 | 2 322 535,54 | 0,40 | | |
| 736 | 613 717,97 | 2 322 554,94 | 0,40 | | |
| 735 | 613 711,88 | 2 322 566,05 | 0,40 | | |
| 734 | 613 710,91 | 2 322 568,29 | 0,40 | | |
| 733 | 613 709,59 | 2 322 571,36 | 0,40 | | |

Раздел 2

| Сведения о местоположении границ объекта | | | | | |
|--|------------|--------------|---------------------------|------|---|
| 1 | 2 | 3 | 4 | 5 | 6 |
| 732 | 613 690,77 | 2 322 611,33 | Картометрический метод | 0,40 | — |
| 731 | 613 686,46 | 2 322 620,42 | | 0,40 | |
| 730 | 613 678,01 | 2 322 645,04 | | 0,40 | |
| 729 | 613 668,25 | 2 322 678,82 | | 0,40 | |
| 728 | 613 665,25 | 2 322 685,54 | | 0,40 | |
| 727 | 613 662,44 | 2 322 688,31 | | 0,40 | |
| 726 | 613 660,61 | 2 322 688,39 | | 0,40 | |
| 725 | 613 657,59 | 2 322 686,73 | | 0,40 | |
| 724 | 613 655,66 | 2 322 686,39 | | 0,40 | |
| 723 | 613 654,81 | 2 322 688,36 | | 0,40 | |
| 722 | 613 654,37 | 2 322 697,00 | | 0,40 | |
| 721 | 613 652,24 | 2 322 704,81 | | 0,40 | |
| 720 | 613 649,73 | 2 322 711,06 | | 0,40 | |
| 719 | 613 648,10 | 2 322 717,73 | | 0,40 | |
| 718 | 613 646,38 | 2 322 733,10 | | 0,40 | |
| 717 | 613 646,41 | 2 322 737,36 | | 0,40 | |
| 716 | 613 648,47 | 2 322 746,79 | | 0,40 | |
| 715 | 613 648,71 | 2 322 749,44 | | 0,40 | |
| 714 | 613 647,94 | 2 322 752,21 | | 0,40 | |
| 713 | 613 647,89 | 2 322 755,14 | | 0,40 | |
| 712 | 613 648,68 | 2 322 761,79 | | 0,40 | |
| 711 | 613 648,14 | 2 322 788,51 | | 0,40 | |
| 710 | 613 648,90 | 2 322 794,44 | | 0,40 | |
| 709 | 613 653,06 | 2 322 811,92 | | 0,40 | |
| 708 | 613 654,32 | 2 322 828,59 | | 0,40 | |
| 707 | 613 651,86 | 2 322 850,92 | | 0,40 | |
| 706 | 613 650,10 | 2 322 858,12 | | 0,40 | |
| 705 | 613 648,65 | 2 322 861,96 | | 0,40 | |
| 704 | 613 644,68 | 2 322 867,68 | | 0,40 | |
| 703 | 613 633,52 | 2 322 879,21 | | 0,40 | |
| 702 | 613 627,14 | 2 322 883,83 | | 0,40 | |
| 701 | 613 614,27 | 2 322 896,42 | | 0,40 | |
| 700 | 613 609,86 | 2 322 901,42 | | 0,40 | |
| 699 | 613 599,67 | 2 322 908,69 | | 0,40 | |
| 698 | 613 592,55 | 2 322 914,75 | | 0,40 | |
| 697 | 613 579,01 | 2 322 924,37 | | 0,40 | |
| 696 | 613 574,30 | 2 322 927,19 | | 0,40 | |
| 695 | 613 564,10 | 2 322 932,56 | | 0,40 | |
| 694 | 613 539,67 | 2 322 950,73 | | 0,40 | |
| 693 | 613 534,84 | 2 322 956,11 | | 0,40 | |
| 692 | 613 532,41 | 2 322 958,33 | 0,40 | | |
| 691 | 613 520,74 | 2 322 968,54 | 0,40 | | |
| 690 | 613 518,32 | 2 322 971,27 | 0,40 | | |
| 689 | 613 514,02 | 2 322 975,28 | 0,40 | | |
| 688 | 613 504,29 | 2 322 982,11 | 0,40 | | |
| 687 | 613 494,27 | 2 322 987,22 | 0,40 | | |
| 686 | 613 489,98 | 2 322 988,86 | 0,40 | | |
| 685 | 613 482,30 | 2 322 990,77 | 0,40 | | |
| 684 | 613 470,81 | 2 322 992,75 | 0,40 | | |
| 683 | 613 466,46 | 2 322 993,96 | 0,40 | | |
| 682 | 613 461,35 | 2 322 995,10 | 0,40 | | |
| 681 | 613 456,37 | 2 322 995,71 | 0,40 | | |
| 680 | 613 449,51 | 2 322 996,47 | 0,40 | | |
| 679 | 613 443,68 | 2 322 997,48 | 0,40 | | |
| 678 | 613 430,51 | 2 322 998,89 | 0,40 | | |

Раздел 2

| Сведения о местоположении границ объекта | | | | | |
|--|------------|--------------|---------------------------|------|---|
| 1 | 2 | 3 | 4 | 5 | 6 |
| 677 | 613 424,31 | 2 322 998,90 | Картометрический метод | 0,40 | — |
| 676 | 613 421,39 | 2 322 999,20 | | 0,40 | |
| 675 | 613 415,72 | 2 322 998,53 | | 0,40 | |
| 674 | 613 411,07 | 2 322 998,63 | | 0,40 | |
| 673 | 613 405,73 | 2 322 998,17 | | 0,40 | |
| 672 | 613 398,32 | 2 322 997,64 | | 0,40 | |
| 671 | 613 394,30 | 2 322 996,80 | | 0,40 | |
| 670 | 613 388,50 | 2 322 995,91 | | 0,40 | |
| 669 | 613 386,92 | 2 322 995,82 | | 0,40 | |
| 668 | 613 374,70 | 2 322 993,33 | | 0,40 | |
| 667 | 613 370,61 | 2 322 992,56 | | 0,40 | |
| 666 | 613 364,13 | 2 322 991,86 | | 0,40 | |
| 665 | 613 357,68 | 2 322 990,79 | | 0,40 | |
| 664 | 613 353,38 | 2 322 990,25 | | 0,40 | |
| 663 | 613 346,07 | 2 322 988,58 | | 0,40 | |
| 662 | 613 339,07 | 2 322 987,11 | | 0,40 | |
| 661 | 613 328,14 | 2 322 984,15 | | 0,40 | |
| 660 | 613 325,05 | 2 322 983,06 | | 0,40 | |
| 659 | 613 320,70 | 2 322 981,87 | | 0,40 | |
| 658 | 613 316,47 | 2 322 980,26 | | 0,40 | |
| 657 | 613 312,13 | 2 322 977,99 | | 0,40 | |
| 656 | 613 305,34 | 2 322 975,24 | | 0,40 | |
| 655 | 613 303,40 | 2 322 974,25 | | 0,40 | |
| 654 | 613 300,56 | 2 322 972,59 | | 0,40 | |
| 653 | 613 293,52 | 2 322 969,67 | | 0,40 | |
| 652 | 613 288,24 | 2 322 966,49 | | 0,40 | |
| 651 | 613 284,65 | 2 322 964,54 | | 0,40 | |
| 650 | 613 279,12 | 2 322 961,60 | | 0,40 | |
| 649 | 613 276,39 | 2 322 960,25 | | 0,40 | |
| 648 | 613 268,80 | 2 322 956,59 | | 0,40 | |
| 647 | 613 264,14 | 2 322 954,87 | | 0,40 | |
| 646 | 613 258,01 | 2 322 953,12 | | 0,40 | |
| 645 | 613 249,61 | 2 322 950,05 | | 0,40 | |
| 644 | 613 240,58 | 2 322 947,93 | | 0,40 | |
| 643 | 613 229,75 | 2 322 944,79 | | 0,40 | |
| 642 | 613 224,08 | 2 322 943,57 | | 0,40 | |
| 641 | 613 219,88 | 2 322 942,27 | | 0,40 | |
| 640 | 613 200,49 | 2 322 933,91 | | 0,40 | |
| 639 | 613 195,86 | 2 322 932,19 | | 0,40 | |
| 638 | 613 187,93 | 2 322 929,60 | | 0,40 | |
| 637 | 613 180,53 | 2 322 926,32 | 0,40 | | |
| 636 | 613 172,89 | 2 322 922,40 | 0,40 | | |
| 635 | 613 167,95 | 2 322 919,03 | 0,40 | | |
| 634 | 613 163,02 | 2 322 914,59 | 0,40 | | |
| 633 | 613 154,96 | 2 322 908,38 | 0,40 | | |
| 632 | 613 150,07 | 2 322 905,26 | 0,40 | | |
| 631 | 613 146,34 | 2 322 903,32 | 0,40 | | |
| 630 | 613 144,43 | 2 322 902,29 | 0,40 | | |
| 629 | 613 142,06 | 2 322 900,73 | 0,40 | | |
| 628 | 613 138,83 | 2 322 898,78 | 0,40 | | |
| 627 | 613 136,23 | 2 322 896,32 | 0,40 | | |
| 626 | 613 134,57 | 2 322 894,59 | 0,40 | | |
| 625 | 613 132,55 | 2 322 891,38 | 0,40 | | |
| 624 | 613 124,26 | 2 322 877,51 | 0,40 | | |
| 623 | 613 118,57 | 2 322 867,95 | 0,40 | | |

Раздел 2

| Сведения о местоположении границ объекта | | | | | |
|--|------------|--------------|------------------------|------|---|
| 1 | 2 | 3 | 4 | 5 | 6 |
| 622 | 613 116,08 | 2 322 863,92 | Картометрический метод | 0,40 | — |
| 621 | 613 110,07 | 2 322 855,23 | | 0,40 | |
| 620 | 613 105,59 | 2 322 848,49 | | 0,40 | |
| 619 | 613 102,04 | 2 322 842,21 | | 0,40 | |
| 618 | 613 096,32 | 2 322 833,05 | | 0,40 | |
| 617 | 613 092,45 | 2 322 826,60 | | 0,40 | |
| 616 | 613 090,75 | 2 322 823,67 | | 0,40 | |
| 615 | 613 088,90 | 2 322 821,75 | | 0,40 | |
| 614 | 613 087,09 | 2 322 817,79 | | 0,40 | |
| 613 | 613 066,41 | 2 322 814,50 | | 0,40 | |
| 612 | 613 049,23 | 2 322 814,98 | | 0,40 | |
| 611 | 613 034,68 | 2 322 814,18 | | 0,40 | |
| 610 | 612 996,45 | 2 322 823,98 | | 0,40 | |
| 609 | 612 974,25 | 2 322 827,03 | | 0,40 | |
| 608 | 612 961,12 | 2 322 825,22 | | 0,40 | |
| 607 | 612 931,19 | 2 322 802,81 | | 0,40 | |
| 606 | 612 908,45 | 2 322 795,22 | | 0,40 | |
| 605 | 612 870,74 | 2 322 797,49 | | 0,40 | |
| 604 | 612 857,68 | 2 322 798,11 | | 0,40 | |
| 603 | 612 847,33 | 2 322 791,86 | | 0,40 | |
| 602 | 612 842,99 | 2 322 792,46 | | 0,40 | |
| 601 | 612 842,64 | 2 322 797,08 | | 0,40 | |
| 600 | 612 841,07 | 2 322 801,48 | | 0,40 | |
| 599 | 612 837,99 | 2 322 803,99 | | 0,40 | |
| 598 | 612 832,66 | 2 322 803,90 | | 0,40 | |
| 597 | 612 815,60 | 2 322 800,02 | | 0,40 | |
| 596 | 612 808,38 | 2 322 801,92 | | 0,40 | |
| 595 | 612 793,15 | 2 322 811,31 | | 0,40 | |
| 594 | 612 770,92 | 2 322 813,14 | | 0,40 | |
| 593 | 612 765,90 | 2 322 815,47 | | 0,40 | |
| 592 | 612 764,72 | 2 322 833,66 | | 0,40 | |
| 591 | 612 739,21 | 2 322 847,94 | | 0,40 | |
| 590 | 612 704,21 | 2 322 852,08 | | 0,40 | |
| 589 | 612 675,67 | 2 322 853,37 | | 0,40 | |
| 588 | 612 631,51 | 2 322 850,25 | | 0,40 | |
| 587 | 612 580,01 | 2 322 844,44 | | 0,40 | |
| 586 | 612 551,35 | 2 322 841,62 | | 0,40 | |
| 585 | 612 534,69 | 2 322 843,30 | | 0,40 | |
| 584 | 612 518,54 | 2 322 837,46 | | 0,40 | |
| 583 | 612 501,45 | 2 322 837,47 | | 0,40 | |
| 5271 | 612 474,95 | 2 322 837,48 | | 0,40 | |
| 5270 | 612 383,17 | 2 322 803,25 | | 0,40 | |
| 5269 | 612 337,47 | 2 322 788,56 | | 0,40 | |
| 5268 | 612 313,38 | 2 322 784,14 | | 0,40 | |
| 5267 | 612 246,07 | 2 322 776,60 | | 0,40 | |
| 5266 | 612 183,67 | 2 322 770,86 | | 0,40 | |
| 5265 | 612 150,70 | 2 322 769,37 | | 0,40 | |
| 5264 | 612 137,98 | 2 322 773,84 | | 0,40 | |
| 5263 | 612 134,88 | 2 322 783,62 | | 0,40 | |
| 5262 | 612 130,59 | 2 322 786,40 | | 0,40 | |
| 5261 | 612 079,69 | 2 322 793,40 | | 0,40 | |
| 5260 | 611 996,34 | 2 322 809,08 | | 0,40 | |
| 5259 | 611 975,80 | 2 322 819,10 | 0,40 | | |
| 5258 | 611 950,70 | 2 322 822,22 | 0,40 | | |
| 5257 | 611 942,50 | 2 322 823,19 | 0,40 | | |

Раздел 2

| Сведения о местоположении границ объекта | | | | | |
|--|------------|--------------|---------------------------|------|---|
| 1 | 2 | 3 | 4 | 5 | 6 |
| 5256 | 611 939,15 | 2 322 824,74 | Картометрический метод | 0,40 | — |
| 5255 | 611 931,92 | 2 322 834,14 | | 0,40 | |
| 5254 | 611 912,11 | 2 322 845,11 | | 0,40 | |
| 5253 | 611 853,90 | 2 322 867,34 | | 0,40 | |
| 5252 | 611 845,92 | 2 322 868,05 | | 0,40 | |
| 5251 | 611 839,08 | 2 322 865,82 | | 0,40 | |
| 5250 | 611 833,02 | 2 322 865,75 | | 0,40 | |
| 5249 | 611 827,76 | 2 322 867,83 | | 0,40 | |
| 5248 | 611 811,41 | 2 322 880,89 | | 0,40 | |
| 5247 | 611 791,88 | 2 322 892,34 | | 0,40 | |
| 5246 | 611 770,18 | 2 322 909,04 | | 0,40 | |
| 5245 | 611 761,20 | 2 322 913,90 | | 0,40 | |
| 5244 | 611 758,97 | 2 322 914,62 | | 0,40 | |
| 5243 | 611 755,82 | 2 322 916,45 | | 0,40 | |
| 5242 | 611 743,99 | 2 322 924,58 | | 0,40 | |
| 5241 | 611 739,88 | 2 322 926,63 | | 0,40 | |
| 5240 | 611 734,79 | 2 322 928,55 | | 0,40 | |
| 5239 | 611 727,65 | 2 322 929,55 | | 0,40 | |
| 5238 | 611 724,50 | 2 322 929,08 | | 0,40 | |
| 5237 | 611 719,44 | 2 322 927,34 | | 0,40 | |
| 5236 | 611 714,64 | 2 322 926,16 | | 0,40 | |
| 5235 | 611 707,14 | 2 322 925,84 | | 0,40 | |
| 5234 | 611 700,26 | 2 322 926,96 | | 0,40 | |
| 5233 | 611 694,70 | 2 322 929,19 | | 0,40 | |
| 5232 | 611 689,47 | 2 322 933,28 | | 0,40 | |
| 5231 | 611 684,31 | 2 322 941,05 | | 0,40 | |
| 5230 | 611 682,34 | 2 322 942,74 | | 0,40 | |
| 5229 | 611 679,98 | 2 322 944,16 | | 0,40 | |
| 5228 | 611 656,61 | 2 322 955,39 | | 0,40 | |
| 5227 | 611 645,77 | 2 322 960,49 | | 0,40 | |
| 5226 | 611 639,98 | 2 322 965,04 | | 0,40 | |
| 5225 | 611 622,20 | 2 322 982,37 | | 0,40 | |
| 5224 | 611 606,29 | 2 322 992,45 | | 0,40 | |
| 5223 | 611 602,05 | 2 322 994,54 | | 0,40 | |
| 5222 | 611 598,61 | 2 322 995,80 | | 0,40 | |
| 5221 | 611 595,92 | 2 322 996,22 | | 0,40 | |
| 5220 | 611 588,19 | 2 322 998,53 | | 0,40 | |
| 5219 | 611 583,81 | 2 323 001,11 | | 0,40 | |
| 5218 | 611 575,81 | 2 323 009,37 | | 0,40 | |
| 5217 | 611 573,74 | 2 323 010,72 | | 0,40 | |
| 5216 | 611 549,55 | 2 323 023,05 | 0,40 | | |
| 5215 | 611 542,02 | 2 323 025,50 | 0,40 | | |
| 5214 | 611 532,78 | 2 323 029,99 | 0,40 | | |
| 5213 | 611 512,19 | 2 323 036,05 | 0,40 | | |
| 5212 | 611 504,23 | 2 323 037,11 | 0,40 | | |
| 5211 | 611 497,63 | 2 323 037,39 | 0,40 | | |
| 5210 | 611 492,84 | 2 323 036,95 | 0,40 | | |
| 5209 | 611 490,23 | 2 323 037,03 | 0,40 | | |
| 5208 | 611 487,07 | 2 323 037,37 | 0,40 | | |
| 5207 | 611 484,62 | 2 323 038,02 | 0,40 | | |
| 5206 | 611 481,58 | 2 323 039,29 | 0,40 | | |
| 5205 | 611 477,11 | 2 323 042,16 | 0,40 | | |
| 5204 | 611 474,48 | 2 323 044,10 | 0,40 | | |
| 5203 | 611 468,37 | 2 323 051,48 | 0,40 | | |
| 5202 | 611 463,52 | 2 323 057,45 | 0,40 | | |

Раздел 2

| Сведения о местоположении границ объекта | | | | | |
|--|------------|--------------|------------------------|------|---|
| 1 | 2 | 3 | 4 | 5 | 6 |
| 5201 | 611 452,13 | 2 323 068,84 | Картометрический метод | 0,40 | — |
| 5200 | 611 444,41 | 2 323 074,22 | | 0,40 | |
| 5199 | 611 436,31 | 2 323 077,95 | | 0,40 | |
| 5198 | 611 434,04 | 2 323 078,50 | | 0,40 | |
| 5197 | 611 424,82 | 2 323 081,28 | | 0,40 | |
| 5196 | 611 414,01 | 2 323 091,25 | | 0,40 | |
| 5195 | 611 407,06 | 2 323 098,18 | | 0,40 | |
| 5194 | 611 401,46 | 2 323 102,86 | | 0,40 | |
| 5193 | 611 381,29 | 2 323 118,35 | | 0,40 | |
| 5192 | 611 374,62 | 2 323 122,58 | | 0,40 | |
| 5191 | 611 366,47 | 2 323 127,53 | | 0,40 | |
| 5190 | 611 358,60 | 2 323 132,87 | | 0,40 | |
| 5189 | 611 347,84 | 2 323 138,59 | | 0,40 | |
| 5188 | 611 337,33 | 2 323 142,90 | | 0,40 | |
| 5187 | 611 331,17 | 2 323 146,35 | | 0,40 | |
| 5186 | 611 328,45 | 2 323 147,34 | | 0,40 | |
| 5185 | 611 301,34 | 2 323 153,98 | | 0,40 | |
| 5184 | 611 278,16 | 2 323 160,51 | | 0,40 | |
| 5183 | 611 260,32 | 2 323 163,69 | | 0,40 | |
| 5182 | 611 244,27 | 2 323 165,41 | | 0,40 | |
| 5181 | 611 233,17 | 2 323 174,95 | | 0,40 | |
| 5180 | 611 199,69 | 2 323 181,48 | | 0,40 | |
| 5179 | 611 187,71 | 2 323 186,18 | | 0,40 | |
| 5178 | 611 166,40 | 2 323 186,05 | | 0,40 | |
| 5177 | 611 131,10 | 2 323 187,77 | | 0,40 | |
| 5176 | 611 087,29 | 2 323 197,47 | | 0,40 | |
| 5175 | 611 070,78 | 2 323 204,73 | | 0,40 | |
| 5174 | 611 002,26 | 2 323 222,16 | | 0,40 | |
| 5173 | 610 930,52 | 2 323 254,46 | | 0,40 | |
| 5172 | 610 880,03 | 2 323 310,61 | | 0,40 | |
| 5171 | 610 808,87 | 2 323 354,75 | | 0,40 | |
| 5170 | 610 740,92 | 2 323 384,04 | | 0,40 | |
| 5169 | 610 720,30 | 2 323 399,86 | | 0,40 | |
| 5168 | 610 683,29 | 2 323 418,60 | | 0,40 | |
| 5167 | 610 636,44 | 2 323 440,50 | | 0,40 | |
| 5166 | 610 626,67 | 2 323 446,10 | | 0,40 | |
| 5165 | 610 618,66 | 2 323 453,84 | | 0,40 | |
| 5164 | 610 590,77 | 2 323 469,87 | | 0,40 | |
| 5163 | 610 567,39 | 2 323 482,41 | | 0,40 | |
| 5162 | 610 528,09 | 2 323 488,60 | | 0,40 | |
| 5161 | 610 508,60 | 2 323 493,02 | | 0,40 | |
| 5160 | 610 483,69 | 2 323 485,48 | 0,40 | | |
| 5159 | 610 452,48 | 2 323 469,91 | 0,40 | | |
| 5158 | 610 445,20 | 2 323 468,90 | 0,40 | | |
| 5157 | 610 430,98 | 2 323 471,48 | 0,40 | | |
| 5156 | 610 423,69 | 2 323 479,44 | 0,40 | | |
| 5155 | 610 413,23 | 2 323 477,79 | 0,40 | | |
| 5154 | 610 411,67 | 2 323 465,25 | 0,40 | | |
| 5153 | 610 408,63 | 2 323 460,24 | 0,40 | | |
| 5152 | 610 397,46 | 2 323 459,35 | 0,40 | | |
| 5151 | 610 392,31 | 2 323 465,06 | 0,40 | | |
| 5150 | 610 384,81 | 2 323 482,71 | 0,40 | | |
| 5149 | 610 373,09 | 2 323 488,12 | 0,40 | | |
| 5148 | 610 358,00 | 2 323 485,65 | 0,40 | | |
| 5147 | 610 294,61 | 2 323 496,19 | 0,40 | | |

Раздел 2

| Сведения о местоположении границ объекта | | | | | |
|--|------------|--------------|---------------------------|------|---|
| 1 | 2 | 3 | 4 | 5 | 6 |
| 5146 | 610 126,78 | 2 323 513,03 | Картометрический метод | 0,40 | — |
| 5145 | 610 100,28 | 2 323 503,74 | | 0,40 | |
| 5144 | 610 099,21 | 2 323 504,05 | | 0,40 | |
| 5143 | 610 096,12 | 2 323 505,63 | | 0,40 | |
| 5142 | 610 087,73 | 2 323 505,61 | | 0,40 | |
| 5141 | 610 086,34 | 2 323 505,54 | | 0,40 | |
| 5140 | 610 085,05 | 2 323 505,02 | | 0,40 | |
| 5139 | 610 083,52 | 2 323 503,94 | | 0,40 | |
| 5138 | 610 081,07 | 2 323 500,65 | | 0,40 | |
| 5137 | 610 078,54 | 2 323 496,23 | | 0,40 | |
| 5136 | 610 078,05 | 2 323 495,36 | | 0,40 | |
| 5135 | 610 075,99 | 2 323 491,62 | | 0,40 | |
| 5134 | 610 073,72 | 2 323 489,29 | | 0,40 | |
| 5133 | 610 070,94 | 2 323 487,44 | | 0,40 | |
| 5132 | 610 068,30 | 2 323 486,03 | | 0,40 | |
| 5131 | 610 066,43 | 2 323 485,25 | | 0,40 | |
| 5130 | 610 063,68 | 2 323 484,56 | | 0,40 | |
| 5129 | 610 060,85 | 2 323 484,16 | | 0,40 | |
| 5128 | 610 058,31 | 2 323 454,74 | | 0,40 | |
| 5127 | 610 057,28 | 2 323 440,90 | | 0,40 | |
| 5126 | 610 053,45 | 2 323 390,40 | | 0,40 | |
| 5125 | 610 049,53 | 2 323 290,34 | | 0,40 | |
| 5124 | 610 040,13 | 2 323 194,09 | | 0,40 | |
| 5123 | 610 050,61 | 2 323 192,27 | | 0,40 | |
| 5122 | 610 035,18 | 2 323 105,07 | | 0,40 | |
| 5121 | 610 030,56 | 2 323 079,01 | | 0,40 | |
| 5120 | 610 014,93 | 2 323 034,68 | | 0,40 | |
| 5119 | 609 972,82 | 2 322 923,55 | | 0,40 | |
| 5118 | 609 883,26 | 2 322 667,66 | | 0,40 | |
| 5117 | 609 873,67 | 2 322 558,86 | | 0,40 | |
| 5116 | 609 855,59 | 2 322 559,15 | | 0,40 | |
| 5115 | 609 743,80 | 2 322 560,68 | | 0,40 | |
| 5114 | 609 693,93 | 2 322 565,22 | | 0,40 | |
| 5113 | 609 668,55 | 2 322 582,79 | | 0,40 | |
| 5112 | 609 608,15 | 2 322 703,69 | | 0,40 | |
| 5111 | 609 599,18 | 2 322 721,83 | | 0,40 | |
| 5110 | 609 595,48 | 2 322 729,27 | | 0,40 | |
| 5109 | 609 528,53 | 2 322 755,88 | | 0,40 | |
| 5108 | 609 469,32 | 2 322 779,92 | | 0,40 | |
| 5107 | 609 361,96 | 2 322 822,64 | | 0,40 | |
| 5106 | 609 338,28 | 2 322 832,14 | 0,40 | | |
| 5105 | 609 264,30 | 2 322 861,61 | 0,40 | | |
| 5104 | 609 150,12 | 2 322 904,66 | 0,40 | | |
| 5103 | 609 135,01 | 2 322 910,14 | 0,40 | | |
| 5102 | 609 064,51 | 2 322 933,06 | 0,40 | | |
| 5101 | 608 899,89 | 2 322 987,44 | 0,40 | | |
| 5100 | 608 897,18 | 2 322 988,43 | 0,40 | | |
| 5099 | 608 759,96 | 2 323 033,87 | 0,40 | | |
| 5098 | 608 709,14 | 2 323 049,48 | 0,40 | | |
| 5097 | 608 690,22 | 2 323 052,96 | 0,40 | | |
| 5096 | 608 658,76 | 2 323 056,04 | 0,40 | | |
| 5095 | 608 605,53 | 2 323 058,14 | 0,40 | | |
| 5094 | 608 571,30 | 2 323 059,70 | 0,40 | | |
| 5093 | 608 521,38 | 2 323 062,51 | 0,40 | | |
| 5092 | 608 465,18 | 2 323 065,69 | 0,40 | | |

Раздел 2

| Сведения о местоположении границ объекта | | | | | |
|--|------------|--------------|---------------------------|------|---|
| 1 | 2 | 3 | 4 | 5 | 6 |
| 5091 | 608 443,96 | 2 323 066,72 | Картометрический метод | 0,40 | — |
| 5090 | 608 443,64 | 2 323 059,20 | | 0,40 | |
| 5089 | 608 434,66 | 2 322 923,16 | | 0,40 | |
| 5088 | 608 433,11 | 2 322 898,74 | | 0,40 | |
| 5087 | 608 428,95 | 2 322 835,79 | | 0,40 | |
| 5086 | 608 422,28 | 2 322 736,14 | | 0,40 | |
| 5085 | 608 413,27 | 2 322 605,85 | | 0,40 | |
| 5084 | 608 410,96 | 2 322 567,33 | | 0,40 | |
| 5083 | 608 410,82 | 2 322 546,19 | | 0,40 | |
| 5082 | 608 411,42 | 2 322 481,86 | | 0,40 | |
| 5081 | 608 408,05 | 2 322 386,18 | | 0,40 | |
| 5080 | 608 404,64 | 2 322 286,18 | | 0,40 | |
| 5079 | 608 399,59 | 2 322 156,16 | | 0,40 | |
| 5078 | 608 396,30 | 2 322 058,12 | | 0,40 | |
| 5077 | 608 390,83 | 2 321 912,44 | | 0,40 | |
| 5076 | 608 390,67 | 2 321 909,37 | | 0,40 | |
| 5075 | 608 386,64 | 2 321 797,98 | | 0,40 | |
| 5074 | 608 381,94 | 2 321 667,57 | | 0,40 | |
| 5073 | 608 381,75 | 2 321 662,10 | | 0,40 | |
| 5072 | 608 381,55 | 2 321 657,14 | | 0,40 | |
| 5071 | 608 381,56 | 2 321 649,91 | | 0,40 | |
| 5070 | 608 382,28 | 2 321 641,89 | | 0,40 | |
| 5069 | 608 383,53 | 2 321 635,01 | | 0,40 | |
| 5068 | 608 385,08 | 2 321 626,93 | | 0,40 | |
| 5067 | 608 387,76 | 2 321 617,26 | | 0,40 | |
| 5066 | 608 393,33 | 2 321 606,11 | | 0,40 | |
| 5065 | 608 442,28 | 2 321 536,04 | | 0,40 | |
| 5064 | 608 464,60 | 2 321 503,71 | | 0,40 | |
| 5063 | 608 554,94 | 2 321 372,93 | | 0,40 | |
| 5062 | 608 633,57 | 2 321 259,01 | | 0,40 | |
| 5061 | 608 710,85 | 2 321 147,35 | | 0,40 | |
| 5060 | 608 726,93 | 2 321 125,54 | | 0,40 | |
| 5059 | 608 758,23 | 2 321 078,97 | | 0,40 | |
| 5058 | 608 790,96 | 2 321 031,53 | | 0,40 | |
| 5057 | 608 817,79 | 2 320 992,43 | | 0,40 | |
| 5056 | 608 870,07 | 2 320 916,60 | | 0,40 | |
| 5055 | 608 878,94 | 2 320 903,79 | | 0,40 | |
| 5054 | 608 897,94 | 2 320 876,38 | | 0,40 | |
| 5053 | 608 912,26 | 2 320 853,77 | | 0,40 | |
| 5052 | 608 922,31 | 2 320 836,56 | | 0,40 | |
| 5051 | 608 928,71 | 2 320 823,65 | 0,40 | | |
| 5050 | 608 935,93 | 2 320 808,21 | 0,40 | | |
| 5049 | 608 941,85 | 2 320 793,41 | 0,40 | | |
| 5048 | 608 951,44 | 2 320 766,92 | 0,40 | | |
| 5047 | 608 955,84 | 2 320 751,18 | 0,40 | | |
| 5046 | 608 960,58 | 2 320 729,88 | 0,40 | | |
| 5045 | 608 964,55 | 2 320 707,31 | 0,40 | | |
| 5044 | 608 967,25 | 2 320 682,14 | 0,40 | | |
| 5043 | 608 968,46 | 2 320 662,11 | 0,40 | | |
| 5042 | 608 968,11 | 2 320 538,62 | 0,40 | | |
| 5041 | 608 966,97 | 2 320 382,29 | 0,40 | | |
| 5040 | 608 965,20 | 2 320 099,76 | 0,40 | | |
| 5039 | 608 964,11 | 2 319 924,50 | 0,40 | | |
| 5038 | 608 964,06 | 2 319 916,45 | 0,40 | | |
| 5037 | 608 960,39 | 2 319 365,02 | 0,40 | | |

Раздел 2

| Сведения о местоположении границ объекта | | | | | |
|--|------------|--------------|------------------------|------|---|
| 1 | 2 | 3 | 4 | 5 | 6 |
| 5036 | 608 958,91 | 2 319 146,63 | Картометрический метод | 0,40 | — |
| 5035 | 608 956,60 | 2 318 786,11 | | 0,40 | |
| 5034 | 608 954,37 | 2 318 445,85 | | 0,40 | |
| 5033 | 608 953,92 | 2 318 419,82 | | 0,40 | |
| 5032 | 608 952,53 | 2 318 205,31 | | 0,40 | |
| 5031 | 608 951,33 | 2 318 062,02 | | 0,40 | |
| 5030 | 608 950,51 | 2 317 911,19 | | 0,40 | |
| 5029 | 608 949,92 | 2 317 871,62 | | 0,40 | |
| 5028 | 608 949,35 | 2 317 851,12 | | 0,40 | |
| 5027 | 608 945,39 | 2 317 798,94 | | 0,40 | |
| 5026 | 608 938,73 | 2 317 730,33 | | 0,40 | |
| 5025 | 608 932,89 | 2 317 698,20 | | 0,40 | |
| 5024 | 608 916,67 | 2 317 624,30 | | 0,40 | |
| 5023 | 608 904,52 | 2 317 574,62 | | 0,40 | |
| 5022 | 608 895,63 | 2 317 541,06 | | 0,40 | |
| 5021 | 608 890,03 | 2 317 523,07 | | 0,40 | |
| 5020 | 608 888,26 | 2 317 517,32 | | 0,40 | |
| 5019 | 608 879,29 | 2 317 492,09 | | 0,40 | |
| 5018 | 608 858,23 | 2 317 437,79 | | 0,40 | |
| 5017 | 608 844,97 | 2 317 406,27 | | 0,40 | |
| 5016 | 608 831,63 | 2 317 376,67 | | 0,40 | |
| 5015 | 608 816,72 | 2 317 345,31 | | 0,40 | |
| 5014 | 608 794,72 | 2 317 302,22 | | 0,40 | |
| 5013 | 608 791,94 | 2 317 297,63 | | 0,40 | |
| 5012 | 608 774,79 | 2 317 267,40 | | 0,40 | |
| 5011 | 608 743,73 | 2 317 215,97 | | 0,40 | |
| 5010 | 608 726,09 | 2 317 189,12 | | 0,40 | |
| 5009 | 608 708,91 | 2 317 164,49 | | 0,40 | |
| 5008 | 608 675,22 | 2 317 120,80 | | 0,40 | |
| 5007 | 608 638,11 | 2 317 073,36 | | 0,40 | |
| 5006 | 608 615,57 | 2 317 044,30 | | 0,40 | |
| 5005 | 608 596,35 | 2 317 019,55 | | 0,40 | |
| 5004 | 608 478,87 | 2 316 868,87 | | 0,40 | |
| 5003 | 608 423,38 | 2 316 797,70 | | 0,40 | |
| 5002 | 608 379,20 | 2 316 740,92 | | 0,40 | |
| 5001 | 608 336,58 | 2 316 686,63 | | 0,40 | |
| 5000 | 608 310,75 | 2 316 654,05 | | 0,40 | |
| 4999 | 608 278,09 | 2 316 612,38 | | 0,40 | |
| 4998 | 608 245,57 | 2 316 570,46 | | 0,40 | |
| 4997 | 608 172,59 | 2 316 476,58 | | 0,40 | |
| 4996 | 608 038,23 | 2 316 303,72 | | 0,40 | |
| 4995 | 608 033,49 | 2 316 297,47 | | 0,40 | |
| 4994 | 607 955,89 | 2 316 197,60 | 0,40 | | |
| 4993 | 607 862,99 | 2 316 074,67 | 0,40 | | |
| 4992 | 607 849,37 | 2 316 056,02 | 0,40 | | |
| 4991 | 607 836,22 | 2 316 038,15 | 0,40 | | |
| 4235 | 607 468,57 | 2 315 766,53 | 0,40 | | |
| 4234 | 607 468,24 | 2 315 716,53 | 0,40 | | |
| 4233 | 607 467,61 | 2 315 617,88 | 0,40 | | |
| 4232 | 607 467,34 | 2 315 582,36 | 0,40 | | |
| 4231 | 607 465,55 | 2 315 315,21 | 0,40 | | |
| 4230 | 607 475,46 | 2 315 191,54 | 0,40 | | |
| 4229 | 607 502,60 | 2 315 106,50 | 0,40 | | |
| 4228 | 607 521,40 | 2 315 048,36 | 0,40 | | |
| 4227 | 607 660,56 | 2 314 736,46 | 0,40 | | |

Раздел 2

| Сведения о местоположении границ объекта | | | | | |
|--|------------|--------------|------------------------|------|---|
| 1 | 2 | 3 | 4 | 5 | 6 |
| 4226 | 607 701,95 | 2 314 643,71 | Картометрический метод | 0,40 | — |
| 4225 | 607 723,12 | 2 314 595,73 | | 0,40 | |
| 4224 | 607 881,38 | 2 314 235,29 | | 0,40 | |
| 7186 | 607 903,43 | 2 314 239,24 | | 0,40 | |
| 7187 | 608 011,80 | 2 314 258,60 | | 0,40 | |
| 7188 | 608 451,55 | 2 314 341,46 | | 0,40 | |
| 7189 | 608 452,59 | 2 314 342,17 | | 0,40 | |
| 7190 | 608 452,52 | 2 314 343,01 | | 0,40 | |
| 7191 | 608 472,69 | 2 314 346,89 | | 0,40 | |
| 7192 | 608 472,81 | 2 314 346,92 | | 0,40 | |
| 7193 | 608 474,15 | 2 314 347,18 | | 0,40 | |
| 7194 | 608 475,50 | 2 314 347,45 | | 0,40 | |
| 7195 | 609 624,35 | 2 314 569,62 | | 0,40 | |
| 7196 | 610 065,11 | 2 314 667,85 | | 0,40 | |
| 7197 | 610 468,59 | 2 314 758,03 | | 0,40 | |
| 7198 | 610 688,10 | 2 314 806,36 | | 0,40 | |
| 7199 | 610 687,45 | 2 314 812,95 | | 0,40 | |
| 7200 | 610 687,37 | 2 314 818,03 | | 0,40 | |
| 7201 | 610 693,22 | 2 314 823,19 | | 0,40 | |
| 7202 | 610 694,00 | 2 314 827,45 | | 0,40 | |
| 7203 | 610 690,56 | 2 314 831,62 | | 0,40 | |
| 7204 | 610 687,14 | 2 314 833,26 | | 0,40 | |
| 7205 | 610 681,19 | 2 314 834,88 | | 0,40 | |
| 7206 | 610 667,61 | 2 314 837,21 | | 0,40 | |
| 7207 | 610 651,50 | 2 314 838,67 | | 0,40 | |
| 7208 | 610 638,77 | 2 314 841,02 | | 0,40 | |
| 7209 | 610 632,80 | 2 314 843,47 | | 0,40 | |
| 7210 | 610 630,20 | 2 314 847,66 | | 0,40 | |
| 7211 | 610 631,79 | 2 314 855,30 | | 0,40 | |
| 7212 | 610 633,40 | 2 314 860,41 | | 0,40 | |
| 7213 | 610 632,31 | 2 314 876,48 | | 0,40 | |
| 7214 | 610 633,00 | 2 314 887,50 | | 0,40 | |
| 7215 | 610 635,42 | 2 314 895,16 | | 0,40 | |
| 7216 | 610 641,30 | 2 314 898,63 | | 0,40 | |
| 7217 | 610 651,45 | 2 314 899,63 | | 0,40 | |
| 7218 | 610 667,53 | 2 314 900,72 | | 0,40 | |
| 7219 | 610 696,28 | 2 314 901,98 | | 0,40 | |
| 7220 | 610 725,95 | 2 314 899,88 | | 0,40 | |
| 7221 | 610 760,71 | 2 314 897,02 | | 0,40 | |
| 7222 | 610 799,73 | 2 314 893,35 | | 0,40 | |
| 7223 | 610 808,20 | 2 314 892,64 | | 0,40 | |
| 7224 | 610 820,08 | 2 314 891,11 | | 0,40 | |
| 7225 | 610 827,72 | 2 314 889,54 | 0,40 | | |
| 7226 | 610 844,99 | 2 314 867,78 | 0,40 | | |
| 7227 | 610 850,14 | 2 314 862,77 | 0,40 | | |
| 7228 | 610 856,89 | 2 314 862,88 | 0,40 | | |
| 7229 | 610 900,06 | 2 314 864,36 | 0,40 | | |
| 7230 | 610 933,86 | 2 314 869,10 | 0,40 | | |
| 7231 | 610 965,14 | 2 314 872,10 | 0,40 | | |
| 7232 | 610 986,28 | 2 314 874,96 | 0,40 | | |
| 7233 | 611 001,47 | 2 314 877,72 | 0,40 | | |
| 7234 | 611 015,82 | 2 314 880,47 | 0,40 | | |
| 7235 | 611 031,02 | 2 314 883,24 | 0,40 | | |
| 7236 | 611 044,49 | 2 314 889,36 | 0,40 | | |
| 7237 | 611 059,56 | 2 314 900,59 | 0,40 | | |

Раздел 2

| Сведения о местоположении границ объекта | | | | | |
|--|------------|--------------|------------------------|------|---|
| 1 | 2 | 3 | 4 | 5 | 6 |
| 7238 | 611 072,12 | 2 314 910,09 | Картометрический метод | 0,40 | — |
| 7239 | 611 082,17 | 2 314 917,02 | | 0,40 | |
| 7240 | 611 091,45 | 2 314 919,70 | | 0,40 | |
| 7241 | 611 110,07 | 2 314 920,81 | | 0,40 | |
| 7242 | 611 132,89 | 2 314 922,85 | | 0,40 | |
| 7243 | 611 150,66 | 2 314 923,95 | | 0,40 | |
| 7244 | 611 172,68 | 2 314 924,28 | | 0,40 | |
| 7245 | 611 184,49 | 2 314 926,15 | | 0,40 | |
| 7246 | 611 192,90 | 2 314 930,51 | | 0,40 | |
| 7247 | 611 203,85 | 2 314 934,06 | | 0,40 | |
| 7248 | 611 221,55 | 2 314 939,40 | | 0,40 | |
| 7249 | 611 236,75 | 2 314 942,17 | | 0,40 | |
| 7250 | 611 249,47 | 2 314 941,51 | | 0,40 | |
| 7251 | 611 258,77 | 2 314 942,49 | | 0,40 | |
| 7252 | 611 269,74 | 2 314 945,20 | | 0,40 | |
| 7253 | 611 286,65 | 2 314 946,29 | | 0,40 | |
| 7254 | 611 300,19 | 2 314 946,49 | | 0,40 | |
| 7255 | 611 324,67 | 2 314 951,93 | | 0,40 | |
| 7256 | 611 349,15 | 2 314 957,37 | | 0,40 | |
| 7257 | 611 370,22 | 2 314 963,62 | | 0,40 | |
| 7258 | 611 383,70 | 2 314 968,05 | | 0,40 | |
| 7259 | 611 390,35 | 2 314 976,61 | | 0,40 | |
| 7260 | 611 390,23 | 2 314 984,23 | | 0,40 | |
| 7261 | 611 407,04 | 2 314 987,73 | | 0,40 | |
| 7262 | 611 409,74 | 2 314 987,90 | | 0,40 | |
| 7263 | 611 410,02 | 2 314 987,91 | | 0,40 | |
| 7264 | 611 426,21 | 2 314 988,89 | | 0,40 | |
| 7265 | 611 425,39 | 2 314 993,04 | | 0,40 | |
| 7266 | 611 428,31 | 2 314 989,02 | | 0,40 | |
| 7267 | 611 466,13 | 2 314 990,84 | | 0,40 | |
| 7268 | 611 496,09 | 2 314 996,35 | | 0,40 | |
| 7269 | 611 505,04 | 2 314 998,39 | | 0,40 | |
| 7270 | 611 515,53 | 2 315 000,43 | | 0,40 | |
| 7271 | 611 618,12 | 2 315 018,80 | | 0,40 | |
| 7272 | 611 620,37 | 2 315 019,21 | | 0,40 | |
| 7273 | 611 693,18 | 2 315 035,17 | | 0,40 | |
| 7274 | 611 788,49 | 2 315 054,13 | | 0,40 | |
| 7275 | 612 411,12 | 2 315 186,34 | | 0,40 | |
| 7276 | 612 487,34 | 2 315 202,53 | | 0,40 | |
| 7277 | 612 373,47 | 2 315 504,27 | | 0,40 | |
| 7278 | 612 329,57 | 2 315 620,61 | | 0,40 | |
| 7279 | 612 319,51 | 2 315 647,26 | | 0,40 | |
| 7280 | 612 312,94 | 2 315 669,94 | 0,40 | | |
| 7281 | 612 310,00 | 2 315 706,93 | 0,40 | | |
| 7282 | 612 316,23 | 2 315 743,51 | 0,40 | | |
| 7283 | 612 331,25 | 2 315 777,44 | 0,40 | | |
| 7284 | 612 572,01 | 2 316 179,23 | 0,40 | | |
| 7285 | 612 576,63 | 2 316 195,14 | 0,40 | | |
| 7286 | 612 608,16 | 2 316 303,70 | 0,40 | | |
| 7287 | 612 665,89 | 2 316 502,46 | 0,40 | | |
| 7288 | 612 684,65 | 2 316 603,79 | 0,40 | | |
| 7289 | 612 702,78 | 2 316 701,67 | 0,40 | | |
| 7290 | 612 726,04 | 2 316 827,34 | 0,40 | | |
| 7291 | 612 737,76 | 2 316 890,61 | 0,40 | | |
| 7292 | 612 403,96 | 2 317 173,00 | 0,40 | | |

Раздел 2

| Сведения о местоположении границ объекта | | | | | |
|---|------------|--------------|---------------------------|----------|----------|
| 1 | 2 | 3 | 4 | 5 | 6 |
| 7293 | 612 379,04 | 2 317 190,56 | Картометрический метод | 0,40 | — |
| 7294 | 612 357,80 | 2 317 205,52 | | 0,40 | |
| 7295 | 612 349,08 | 2 317 213,21 | | 0,40 | |
| 7296 | 612 230,67 | 2 317 317,62 | | 0,40 | |
| 7297 | 611 972,18 | 2 317 535,61 | | 0,40 | |
| 7298 | 611 763,60 | 2 317 711,50 | | 0,40 | |
| 7299 | 611 570,79 | 2 317 923,52 | | 0,40 | |
| 7300 | 611 504,16 | 2 318 008,62 | | 0,40 | |
| 7301 | 611 352,44 | 2 318 202,37 | | 0,40 | |
| 7302 | 611 336,55 | 2 318 227,45 | | 0,40 | |
| 7303 | 611 293,57 | 2 318 312,93 | | 0,40 | |
| 7304 | 611 284,51 | 2 318 335,24 | | 0,40 | |
| 5968 | 611 278,60 | 2 318 367,54 | | 0,40 | |
| нп Челябинск Советский ч 01 | | | | | |
| 280 | 593 432,25 | 2 327 702,42 | Картометрический метод | 0,40 | — |
| 281 | 593 449,23 | 2 327 688,69 | | 0,40 | |
| 282 | 593 476,15 | 2 327 666,93 | | 0,40 | |
| 283 | 593 485,58 | 2 327 659,31 | | 0,40 | |
| 284 | 593 502,40 | 2 327 645,71 | | 0,40 | |
| 285 | 593 506,60 | 2 327 642,33 | | 0,40 | |
| 286 | 593 510,74 | 2 327 639,00 | | 0,40 | |
| 287 | 593 543,16 | 2 327 612,89 | | 0,40 | |
| 288 | 593 568,62 | 2 327 592,39 | | 0,40 | |
| 289 | 593 594,80 | 2 327 571,09 | | 0,40 | |
| 290 | 593 626,51 | 2 327 545,33 | | 0,40 | |
| 291 | 593 628,22 | 2 327 544,45 | | 0,40 | |
| 292 | 593 633,84 | 2 327 541,56 | | 0,40 | |
| 293 | 593 638,82 | 2 327 539,00 | | 0,40 | |
| 294 | 593 858,66 | 2 327 425,84 | | 0,40 | |
| 295 | 599 332,30 | 2 324 607,89 | | 0,40 | |
| 296 | 599 352,06 | 2 324 598,12 | | 0,40 | |
| 297 | 599 442,85 | 2 324 551,38 | | 0,40 | |
| 298 | 599 456,94 | 2 324 547,00 | | 0,40 | |
| 299 | 599 462,78 | 2 324 546,50 | | 0,40 | |
| 300 | 599 464,81 | 2 324 546,34 | | 0,40 | |
| 301 | 599 489,73 | 2 324 544,21 | | 0,40 | |
| 302 | 599 491,14 | 2 324 544,08 | | 0,40 | |
| 303 | 599 524,17 | 2 324 541,48 | | 0,40 | |
| 304 | 599 545,36 | 2 324 539,79 | | 0,40 | |
| 305 | 599 549,95 | 2 324 513,01 | | 0,40 | |
| 306 | 599 568,14 | 2 324 508,78 | | 0,40 | |
| 307 | 599 614,78 | 2 324 503,05 | | 0,40 | |
| 308 | 599 644,99 | 2 324 499,67 | | 0,40 | |
| 309 | 599 658,86 | 2 324 462,75 | | 0,40 | |
| 310 | 599 678,37 | 2 324 409,23 | | 0,40 | |
| 311 | 599 681,40 | 2 324 400,90 | | 0,40 | |
| 312 | 599 704,61 | 2 324 338,71 | 0,40 | | |
| 313 | 599 725,66 | 2 324 270,07 | 0,40 | | |
| 314 | 599 739,34 | 2 324 240,17 | 0,40 | | |
| 315 | 599 754,15 | 2 324 206,19 | 0,40 | | |
| 316 | 599 827,35 | 2 324 044,90 | 0,40 | | |
| 317 | 599 836,03 | 2 324 041,29 | 0,40 | | |
| 318 | 599 848,58 | 2 324 013,83 | 0,40 | | |
| 319 | 599 865,45 | 2 323 985,85 | 0,40 | | |
| 320 | 599 897,02 | 2 323 933,50 | 0,40 | | |

Раздел 2

| Сведения о местоположении границ объекта | | | | | |
|--|------------|--------------|---------------------------|------|---|
| 1 | 2 | 3 | 4 | 5 | 6 |
| 321 | 600 010,43 | 2 323 966,24 | Картометрический метод | 0,40 | — |
| 322 | 600 159,68 | 2 323 990,42 | | 0,40 | |
| 323 | 600 164,60 | 2 323 991,22 | | 0,40 | |
| 324 | 600 194,65 | 2 323 999,32 | | 0,40 | |
| 325 | 600 282,86 | 2 324 030,43 | | 0,40 | |
| 326 | 600 329,69 | 2 324 051,43 | | 0,40 | |
| 327 | 600 333,40 | 2 324 053,09 | | 0,40 | |
| 328 | 600 478,45 | 2 324 118,12 | | 0,40 | |
| 329 | 600 691,93 | 2 324 190,70 | | 0,40 | |
| 330 | 600 723,63 | 2 324 211,07 | | 0,40 | |
| 331 | 600 779,29 | 2 324 245,63 | | 0,40 | |
| 332 | 600 920,19 | 2 324 336,12 | | 0,40 | |
| 333 | 600 922,44 | 2 324 337,49 | | 0,40 | |
| 334 | 600 977,58 | 2 324 371,13 | | 0,40 | |
| 335 | 601 027,74 | 2 324 398,77 | | 0,40 | |
| 336 | 601 030,32 | 2 324 400,20 | | 0,40 | |
| 337 | 601 057,00 | 2 324 417,51 | | 0,40 | |
| 338 | 601 110,68 | 2 324 447,85 | | 0,40 | |
| 339 | 601 165,94 | 2 324 465,09 | | 0,40 | |
| 340 | 601 175,34 | 2 324 468,02 | | 0,40 | |
| 341 | 601 478,34 | 2 324 533,74 | | 0,40 | |
| 342 | 601 531,26 | 2 324 543,50 | | 0,40 | |
| 343 | 601 573,29 | 2 324 546,22 | | 0,40 | |
| 344 | 601 573,26 | 2 324 541,82 | | 0,40 | |
| 345 | 601 611,73 | 2 324 543,07 | | 0,40 | |
| 346 | 601 639,81 | 2 324 545,08 | | 0,40 | |
| 347 | 601 698,03 | 2 324 549,26 | | 0,40 | |
| 348 | 601 698,33 | 2 324 549,28 | | 0,40 | |
| 349 | 601 733,12 | 2 324 551,77 | | 0,40 | |
| 350 | 601 753,74 | 2 324 555,13 | | 0,40 | |
| 351 | 601 776,20 | 2 324 557,00 | | 0,40 | |
| 352 | 601 781,33 | 2 324 552,85 | | 0,40 | |
| 353 | 601 782,99 | 2 324 552,92 | | 0,40 | |
| 354 | 601 806,59 | 2 324 553,95 | | 0,40 | |
| 355 | 601 806,74 | 2 324 549,37 | | 0,40 | |
| 356 | 601 842,82 | 2 324 553,03 | | 0,40 | |
| 357 | 601 938,43 | 2 324 569,89 | | 0,40 | |
| 358 | 602 009,75 | 2 324 573,40 | 0,40 | | |
| 359 | 602 031,43 | 2 324 572,47 | 0,40 | | |
| 360 | 602 045,43 | 2 324 569,68 | 0,40 | | |
| 361 | 602 071,41 | 2 324 567,01 | 0,40 | | |
| 362 | 602 106,84 | 2 324 557,26 | 0,40 | | |
| 363 | 602 188,20 | 2 324 535,21 | 0,40 | | |
| 364 | 602 258,67 | 2 324 530,26 | 0,40 | | |
| 365 | 602 272,46 | 2 324 531,88 | 0,40 | | |
| 366 | 602 293,96 | 2 324 528,93 | 0,40 | | |
| 367 | 602 352,75 | 2 324 542,24 | 0,40 | | |
| 368 | 602 489,27 | 2 324 577,96 | 0,40 | | |
| 369 | 602 521,59 | 2 324 585,25 | 0,40 | | |
| 370 | 602 525,49 | 2 324 586,15 | 0,40 | | |
| 371 | 602 537,27 | 2 324 588,82 | 0,40 | | |
| 372 | 602 537,52 | 2 324 584,39 | 0,40 | | |
| 373 | 602 612,62 | 2 324 599,90 | 0,40 | | |
| 374 | 602 663,12 | 2 324 613,57 | 0,40 | | |
| 375 | 602 781,90 | 2 324 640,76 | 0,40 | | |

Раздел 2

| Сведения о местоположении границ объекта | | | | | |
|--|------------|--------------|---------------------------|------|---|
| 1 | 2 | 3 | 4 | 5 | 6 |
| 376 | 602 927,12 | 2 324 673,79 | Картометрический метод | 0,40 | — |
| 377 | 602 978,52 | 2 324 685,35 | | 0,40 | |
| 378 | 602 991,83 | 2 324 688,34 | | 0,40 | |
| 379 | 603 059,01 | 2 324 703,41 | | 0,40 | |
| 380 | 603 099,73 | 2 324 712,68 | | 0,40 | |
| 381 | 603 184,90 | 2 324 732,07 | | 0,40 | |
| 382 | 603 312,41 | 2 324 765,02 | | 0,40 | |
| 383 | 603 356,60 | 2 324 778,63 | | 0,40 | |
| 384 | 603 395,08 | 2 324 790,47 | | 0,40 | |
| 385 | 603 611,38 | 2 324 856,98 | | 0,40 | |
| 386 | 603 695,30 | 2 324 882,78 | | 0,40 | |
| 387 | 603 763,91 | 2 324 886,21 | | 0,40 | |
| 388 | 603 764,58 | 2 324 895,00 | | 0,40 | |
| 389 | 603 783,58 | 2 324 895,19 | | 0,40 | |
| 390 | 603 877,89 | 2 324 903,03 | | 0,40 | |
| 391 | 603 891,30 | 2 324 904,07 | | 0,40 | |
| 392 | 603 896,14 | 2 324 904,53 | | 0,40 | |
| 393 | 603 972,37 | 2 324 911,42 | | 0,40 | |
| 394 | 604 160,78 | 2 324 926,56 | | 0,40 | |
| 395 | 604 218,86 | 2 324 938,17 | | 0,40 | |
| 396 | 604 222,22 | 2 324 917,15 | | 0,40 | |
| 397 | 604 366,17 | 2 324 954,69 | | 0,40 | |
| 398 | 604 515,67 | 2 324 955,69 | | 0,40 | |
| 399 | 604 624,41 | 2 324 990,97 | | 0,40 | |
| 400 | 604 663,04 | 2 325 010,71 | | 0,40 | |
| 401 | 604 784,70 | 2 325 065,39 | | 0,40 | |
| 402 | 604 948,77 | 2 325 135,70 | | 0,40 | |
| 403 | 605 067,62 | 2 325 188,50 | | 0,40 | |
| 404 | 605 170,97 | 2 325 225,81 | | 0,40 | |
| 405 | 605 253,90 | 2 325 276,16 | | 0,40 | |
| 406 | 605 324,34 | 2 325 341,79 | | 0,40 | |
| 407 | 605 381,65 | 2 325 418,40 | | 0,40 | |
| 1 | 605 422,43 | 2 325 504,53 | | 0,40 | |
| 3125 | 605 534,17 | 2 325 466,59 | | 0,40 | |
| 3126 | 605 620,99 | 2 325 468,24 | | 0,40 | |
| 3127 | 605 640,99 | 2 325 468,61 | | 0,40 | |
| 3128 | 605 650,99 | 2 325 468,81 | | 0,40 | |
| 3129 | 605 654,41 | 2 325 441,78 | | 0,40 | |
| 3130 | 605 672,35 | 2 325 373,57 | | 0,40 | |
| 3131 | 605 708,95 | 2 325 313,52 | | 0,40 | |
| 3132 | 605 761,43 | 2 325 265,87 | | 0,40 | |
| 3133 | 605 785,94 | 2 325 252,11 | | 0,40 | |
| 3134 | 605 836,21 | 2 325 232,88 | | 0,40 | |
| 3135 | 605 867,65 | 2 325 223,36 | | 0,40 | |
| 3136 | 605 866,68 | 2 325 213,37 | | 0,40 | |
| 3137 | 605 881,95 | 2 325 208,69 | | 0,40 | |
| 4643 | 605 880,06 | 2 325 175,14 | 0,40 | | |
| 4644 | 605 874,94 | 2 325 083,96 | 0,40 | | |
| 4645 | 605 870,86 | 2 325 008,31 | 0,40 | | |
| 4646 | 605 861,02 | 2 324 846,28 | 0,40 | | |
| 4647 | 605 859,10 | 2 324 827,73 | 0,40 | | |
| 4648 | 605 852,31 | 2 324 704,67 | 0,40 | | |
| 4649 | 605 842,73 | 2 324 515,86 | 0,40 | | |
| 4650 | 605 841,62 | 2 324 494,20 | 0,40 | | |
| 4651 | 605 833,56 | 2 324 353,12 | 0,40 | | |

Раздел 2

| Сведения о местоположении границ объекта | | | | | |
|--|------------|--------------|---------------------------|------|---|
| 1 | 2 | 3 | 4 | 5 | 6 |
| 4652 | 605 832,90 | 2 324 338,32 | Картометрический метод | 0,40 | — |
| 4653 | 605 826,07 | 2 324 184,55 | | 0,40 | |
| 4654 | 605 838,28 | 2 324 180,79 | | 0,40 | |
| 4655 | 605 841,36 | 2 324 177,16 | | 0,40 | |
| 4656 | 605 840,58 | 2 324 164,86 | | 0,40 | |
| 4657 | 605 839,80 | 2 324 152,56 | | 0,40 | |
| 4658 | 605 839,59 | 2 324 143,35 | | 0,40 | |
| 4659 | 605 843,70 | 2 324 138,49 | | 0,40 | |
| 4660 | 605 845,88 | 2 324 133,21 | | 0,40 | |
| 4661 | 605 846,90 | 2 324 128,32 | | 0,40 | |
| 4662 | 605 844,81 | 2 324 094,84 | | 0,40 | |
| 4663 | 605 848,82 | 2 324 093,85 | | 0,40 | |
| 4664 | 605 844,59 | 2 324 016,42 | | 0,40 | |
| 4665 | 605 840,52 | 2 324 012,47 | | 0,40 | |
| 4666 | 605 839,80 | 2 323 996,85 | | 0,40 | |
| 4667 | 605 838,23 | 2 323 962,78 | | 0,40 | |
| 4668 | 605 832,93 | 2 323 963,02 | | 0,40 | |
| 4669 | 605 829,13 | 2 323 877,25 | | 0,40 | |
| 4670 | 605 831,74 | 2 323 875,93 | | 0,40 | |
| 4671 | 605 838,25 | 2 323 875,18 | | 0,40 | |
| 4672 | 605 837,88 | 2 323 865,79 | | 0,40 | |
| 4673 | 605 833,66 | 2 323 861,80 | | 0,40 | |
| 4674 | 605 830,18 | 2 323 792,44 | | 0,40 | |
| 4675 | 605 830,18 | 2 323 739,43 | | 0,40 | |
| 4676 | 605 885,11 | 2 323 736,55 | | 0,40 | |
| 4677 | 605 884,30 | 2 323 720,08 | | 0,40 | |
| 4678 | 605 859,72 | 2 323 721,13 | | 0,40 | |
| 4679 | 605 858,06 | 2 323 695,45 | | 0,40 | |
| 4680 | 605 805,86 | 2 323 698,09 | | 0,40 | |
| 4681 | 605 806,31 | 2 323 705,59 | | 0,40 | |
| 4682 | 605 801,04 | 2 323 707,60 | | 0,40 | |
| 4683 | 605 788,91 | 2 323 511,43 | | 0,40 | |
| 4684 | 605 777,91 | 2 323 511,85 | | 0,40 | |
| 4685 | 605 753,38 | 2 323 476,38 | | 0,40 | |
| 4686 | 605 724,70 | 2 323 455,54 | | 0,40 | |
| 4687 | 605 647,97 | 2 323 397,36 | | 0,40 | |
| 4688 | 605 514,65 | 2 323 299,43 | | 0,40 | |
| 4689 | 605 496,68 | 2 323 286,73 | | 0,40 | |
| 4690 | 605 475,67 | 2 323 271,59 | | 0,40 | |
| 4691 | 605 393,99 | 2 323 212,54 | | 0,40 | |
| 4692 | 605 315,00 | 2 323 152,58 | | 0,40 | |
| 4693 | 605 270,96 | 2 323 119,15 | | 0,40 | |
| 4694 | 605 244,37 | 2 323 098,98 | | 0,40 | |
| 4695 | 605 209,24 | 2 323 069,99 | | 0,40 | |
| 4696 | 605 200,09 | 2 323 066,56 | | 0,40 | |
| 4697 | 604 935,10 | 2 322 865,17 | | 0,40 | |
| 4698 | 604 833,97 | 2 322 788,27 | | 0,40 | |
| 4699 | 604 798,01 | 2 322 758,83 | 0,40 | | |
| 4700 | 604 685,70 | 2 322 674,02 | 0,40 | | |
| 4701 | 604 678,49 | 2 322 668,36 | 0,40 | | |
| 4702 | 604 585,89 | 2 322 595,54 | 0,40 | | |
| 4703 | 604 547,59 | 2 322 565,77 | 0,40 | | |
| 4704 | 604 466,33 | 2 322 502,91 | 0,40 | | |
| 4705 | 604 395,81 | 2 322 448,96 | 0,40 | | |
| 4706 | 604 333,78 | 2 322 402,38 | 0,40 | | |

Раздел 2

| Сведения о местоположении границ объекта | | | | | |
|--|------------|--------------|---------------------------|------|---|
| 1 | 2 | 3 | 4 | 5 | 6 |
| 4707 | 604 261,68 | 2 322 347,55 | Картометрический метод | 0,40 | — |
| 4708 | 604 244,06 | 2 322 334,39 | | 0,40 | |
| 4709 | 604 230,61 | 2 322 324,03 | | 0,40 | |
| 4710 | 604 063,24 | 2 322 194,84 | | 0,40 | |
| 4711 | 603 996,82 | 2 322 143,61 | | 0,40 | |
| 4712 | 603 927,85 | 2 322 090,40 | | 0,40 | |
| 4713 | 603 864,39 | 2 322 041,99 | | 0,40 | |
| 4714 | 603 691,07 | 2 321 909,76 | | 0,40 | |
| 4715 | 603 656,42 | 2 321 883,32 | | 0,40 | |
| 4716 | 603 647,17 | 2 321 878,44 | | 0,40 | |
| 4717 | 603 628,50 | 2 321 876,99 | | 0,40 | |
| 4718 | 603 529,36 | 2 321 879,90 | | 0,40 | |
| 4719 | 603 281,84 | 2 321 888,07 | | 0,40 | |
| 4720 | 603 232,82 | 2 321 887,27 | | 0,40 | |
| 4721 | 603 200,85 | 2 321 880,96 | | 0,40 | |
| 4722 | 603 163,70 | 2 321 874,58 | | 0,40 | |
| 4723 | 603 134,67 | 2 321 869,83 | | 0,40 | |
| 4724 | 603 115,54 | 2 321 868,83 | | 0,40 | |
| 4725 | 603 104,06 | 2 321 866,43 | | 0,40 | |
| 4726 | 603 094,82 | 2 321 862,90 | | 0,40 | |
| 4727 | 603 043,87 | 2 321 825,91 | | 0,40 | |
| 4728 | 602 913,25 | 2 321 721,89 | | 0,40 | |
| 4729 | 602 896,66 | 2 321 707,92 | | 0,40 | |
| 4730 | 602 706,09 | 2 321 559,91 | | 0,40 | |
| 4731 | 602 559,70 | 2 321 445,65 | | 0,40 | |
| 4732 | 602 545,00 | 2 321 434,17 | | 0,40 | |
| 4733 | 602 422,49 | 2 321 342,39 | | 0,40 | |
| 4734 | 602 393,63 | 2 321 326,12 | | 0,40 | |
| 4735 | 602 360,13 | 2 321 314,64 | | 0,40 | |
| 4736 | 602 266,08 | 2 321 293,27 | | 0,40 | |
| 4737 | 602 196,25 | 2 321 276,80 | | 0,40 | |
| 4738 | 602 170,78 | 2 321 271,83 | | 0,40 | |
| 4739 | 602 016,95 | 2 321 238,52 | | 0,40 | |
| 4740 | 601 914,18 | 2 321 217,34 | | 0,40 | |
| 4741 | 601 891,74 | 2 321 212,59 | | 0,40 | |
| 4742 | 601 697,62 | 2 321 171,50 | | 0,40 | |
| 4743 | 601 259,16 | 2 321 078,70 | | 0,40 | |
| 4744 | 601 239,97 | 2 321 073,89 | | 0,40 | |
| 4745 | 601 220,94 | 2 321 069,46 | | 0,40 | |
| 4746 | 601 087,98 | 2 321 037,34 | | 0,40 | |
| 4747 | 601 085,49 | 2 321 000,03 | | 0,40 | |
| 4748 | 601 080,37 | 2 320 949,19 | | 0,40 | |
| 4749 | 601 077,72 | 2 320 922,90 | | 0,40 | |
| 4750 | 601 066,95 | 2 320 816,00 | | 0,40 | |
| 4751 | 601 064,23 | 2 320 802,97 | | 0,40 | |
| 4752 | 601 044,88 | 2 320 710,02 | | 0,40 | |
| 4753 | 601 042,09 | 2 320 700,04 | | 0,40 | |
| 4754 | 600 998,38 | 2 320 582,16 | 0,40 | | |
| 4755 | 600 988,97 | 2 320 552,65 | 0,40 | | |
| 4756 | 600 998,97 | 2 320 534,94 | 0,40 | | |
| 4757 | 601 040,17 | 2 320 458,09 | 0,40 | | |
| 4758 | 601 092,23 | 2 320 318,73 | 0,40 | | |
| 4759 | 601 102,04 | 2 320 292,47 | 0,40 | | |
| 4760 | 601 160,51 | 2 320 130,76 | 0,40 | | |
| 4761 | 601 164,28 | 2 320 121,39 | 0,40 | | |

Раздел 2

| Сведения о местоположении границ объекта | | | | | |
|--|------------|--------------|------------------------|------|---|
| 1 | 2 | 3 | 4 | 5 | 6 |
| 4762 | 601 168,21 | 2 320 111,61 | Картометрический метод | 0,40 | — |
| 4763 | 601 180,44 | 2 320 081,65 | | 0,40 | |
| 4764 | 601 236,46 | 2 319 950,19 | | 0,40 | |
| 4765 | 601 269,79 | 2 319 870,23 | | 0,40 | |
| 4766 | 601 303,07 | 2 319 791,00 | | 0,40 | |
| 4767 | 601 308,39 | 2 319 777,89 | | 0,40 | |
| 4768 | 601 352,52 | 2 319 678,69 | | 0,40 | |
| 4769 | 601 373,83 | 2 319 646,73 | | 0,40 | |
| 4770 | 601 390,77 | 2 319 611,14 | | 0,40 | |
| 4771 | 601 405,26 | 2 319 569,27 | | 0,40 | |
| 4772 | 601 410,62 | 2 319 523,99 | | 0,40 | |
| 4773 | 601 413,70 | 2 319 485,98 | | 0,40 | |
| 4774 | 601 413,95 | 2 319 447,46 | | 0,40 | |
| 4775 | 601 410,32 | 2 319 425,08 | | 0,40 | |
| 4776 | 601 402,38 | 2 319 392,93 | | 0,40 | |
| 4777 | 601 407,56 | 2 319 183,40 | | 0,40 | |
| 4778 | 601 411,53 | 2 319 146,47 | | 0,40 | |
| 4779 | 601 417,73 | 2 319 112,29 | | 0,40 | |
| 4780 | 601 427,80 | 2 319 088,29 | | 0,40 | |
| 4781 | 601 443,94 | 2 319 064,12 | | 0,40 | |
| 4782 | 601 467,57 | 2 319 033,82 | | 0,40 | |
| 4783 | 601 484,56 | 2 319 018,54 | | 0,40 | |
| 4784 | 601 550,48 | 2 318 973,57 | | 0,40 | |
| 4785 | 601 617,97 | 2 318 928,72 | | 0,40 | |
| 4786 | 601 632,77 | 2 318 923,12 | | 0,40 | |
| 4787 | 601 645,13 | 2 318 921,79 | | 0,40 | |
| 4788 | 601 686,04 | 2 318 919,27 | | 0,40 | |
| 4789 | 601 728,64 | 2 318 916,63 | | 0,40 | |
| 4790 | 601 743,69 | 2 318 916,19 | | 0,40 | |
| 4791 | 601 744,10 | 2 318 908,11 | | 0,40 | |
| 4792 | 601 744,30 | 2 318 882,70 | | 0,40 | |
| 4793 | 601 744,30 | 2 318 882,67 | | 0,40 | |
| 4794 | 601 744,66 | 2 318 848,98 | | 0,40 | |
| 4795 | 601 745,16 | 2 318 794,50 | | 0,40 | |
| 4796 | 601 729,63 | 2 317 112,43 | | 0,40 | |
| 4797 | 601 692,60 | 2 317 102,95 | | 0,40 | |
| 4798 | 601 571,92 | 2 317 082,88 | | 0,40 | |
| 4799 | 601 502,00 | 2 317 027,72 | | 0,40 | |
| 4800 | 601 446,07 | 2 316 984,06 | | 0,40 | |
| 4801 | 601 401,67 | 2 316 931,02 | | 0,40 | |
| 4802 | 601 341,33 | 2 316 919,83 | | 0,40 | |
| 4803 | 601 292,64 | 2 316 917,85 | 0,40 | | |
| 4804 | 601 241,60 | 2 316 911,22 | 0,40 | | |
| 4805 | 601 176,57 | 2 316 895,44 | 0,40 | | |
| 4806 | 601 120,73 | 2 316 863,34 | 0,40 | | |
| 4807 | 601 057,83 | 2 316 817,41 | 0,40 | | |
| 4808 | 601 004,34 | 2 316 792,27 | 0,40 | | |
| 4809 | 600 925,22 | 2 316 746,43 | 0,40 | | |
| 4810 | 600 883,13 | 2 316 691,08 | 0,40 | | |
| 4811 | 600 868,74 | 2 316 619,29 | 0,40 | | |
| 4812 | 600 833,70 | 2 316 580,11 | 0,40 | | |
| 4813 | 600 759,26 | 2 316 541,20 | 0,40 | | |
| 4814 | 600 708,24 | 2 316 539,22 | 0,40 | | |
| 4815 | 600 685,01 | 2 316 530,13 | 0,40 | | |
| 4816 | 600 677,91 | 2 316 509,28 | 0,40 | | |

Раздел 2

| Сведения о местоположении границ объекта | | | | | |
|--|------------|--------------|---------------------------|------|---|
| 1 | 2 | 3 | 4 | 5 | 6 |
| 4817 | 600 663,62 | 2 316 451,44 | Картометрический метод | 0,40 | — |
| 4818 | 600 616,86 | 2 316 393,78 | | 0,40 | |
| 4819 | 600 563,19 | 2 316 340,83 | | 0,40 | |
| 4820 | 600 490,85 | 2 316 269,46 | | 0,40 | |
| 4821 | 600 446,60 | 2 316 237,27 | | 0,40 | |
| 4822 | 600 395,53 | 2 316 230,67 | | 0,40 | |
| 4823 | 600 342,55 | 2 316 212,82 | | 0,40 | |
| 4824 | 600 327,52 | 2 316 201,36 | | 0,40 | |
| 4825 | 600 301,25 | 2 316 177,78 | | 0,40 | |
| 4826 | 600 276,98 | 2 316 153,84 | | 0,40 | |
| 4827 | 600 257,87 | 2 316 138,03 | | 0,40 | |
| 4828 | 600 243,82 | 2 316 121,47 | | 0,40 | |
| 4829 | 600 235,90 | 2 316 103,89 | | 0,40 | |
| 4830 | 600 218,79 | 2 316 081,24 | | 0,40 | |
| 4831 | 600 212,53 | 2 316 058,89 | | 0,40 | |
| 4832 | 600 198,16 | 2 316 044,04 | | 0,40 | |
| 4833 | 600 190,95 | 2 316 030,51 | | 0,40 | |
| 4834 | 600 182,95 | 2 316 002,73 | | 0,40 | |
| 4835 | 600 163,73 | 2 315 970,60 | | 0,40 | |
| 4836 | 600 144,51 | 2 315 939,16 | | 0,40 | |
| 4837 | 600 132,42 | 2 315 907,00 | | 0,40 | |
| 4838 | 600 118,25 | 2 315 867,73 | | 0,40 | |
| 4839 | 600 105,18 | 2 315 844,06 | | 0,40 | |
| 4840 | 600 093,48 | 2 315 820,03 | | 0,40 | |
| 4841 | 600 070,27 | 2 315 801,85 | | 0,40 | |
| 4842 | 600 043,74 | 2 315 793,21 | | 0,40 | |
| 4843 | 600 018,57 | 2 315 785,56 | | 0,40 | |
| 4844 | 600 001,54 | 2 315 777,88 | | 0,40 | |
| 4845 | 599 972,63 | 2 315 766,51 | | 0,40 | |
| 4846 | 599 923,01 | 2 315 764,38 | | 0,40 | |
| 4847 | 599 892,62 | 2 315 725,17 | | 0,40 | |
| 4848 | 599 836,71 | 2 315 686,14 | | 0,40 | |
| 4849 | 599 785,69 | 2 315 684,16 | | 0,40 | |
| 4850 | 599 725,30 | 2 315 666,01 | | 0,40 | |
| 4851 | 599 641,39 | 2 315 599,35 | | 0,40 | |
| 4852 | 599 603,79 | 2 315 520,78 | | 0,40 | |
| 4853 | 599 526,78 | 2 315 444,79 | | 0,40 | |
| 4854 | 599 514,81 | 2 315 389,23 | | 0,40 | |
| 4855 | 599 512,23 | 2 315 347,53 | | 0,40 | |
| 4856 | 599 502,62 | 2 315 298,90 | | 0,40 | |
| 4857 | 599 472,39 | 2 315 282,88 | | 0,40 | |
| 4858 | 599 446,90 | 2 315 285,37 | | 0,40 | |
| 4859 | 599 421,52 | 2 315 304,09 | | 0,40 | |
| 4860 | 599 386,78 | 2 315 308,95 | | 0,40 | |
| 4861 | 599 321,70 | 2 315 281,56 | | 0,40 | |
| 4862 | 599 265,89 | 2 315 256,45 | | 0,40 | |
| 4863 | 599 247,16 | 2 315 231,07 | | 0,40 | |
| 4864 | 599 256,15 | 2 315 186,97 | | 0,40 | |
| 4865 | 599 241,99 | 2 315 149,95 | 0,40 | | |
| 4866 | 599 227,73 | 2 315 096,73 | 0,40 | | |
| 4867 | 599 232,16 | 2 315 066,58 | 0,40 | | |
| 4868 | 599 201,85 | 2 315 038,95 | 0,40 | | |
| 4869 | 599 157,72 | 2 315 025,33 | 0,40 | | |
| 4870 | 599 148,24 | 2 314 995,27 | 0,40 | | |
| 4871 | 599 168,84 | 2 314 953,39 | 0,40 | | |

Раздел 2

| Сведения о местоположении границ объекта | | | | | |
|--|------------|--------------|---------------------------|------|---|
| 1 | 2 | 3 | 4 | 5 | 6 |
| 4872 | 599 177,89 | 2 314 923,21 | Картометрический метод | 0,40 | — |
| 4873 | 599 163,66 | 2 314 874,61 | | 0,40 | |
| 4874 | 599 121,81 | 2 314 856,34 | | 0,40 | |
| 4875 | 599 089,37 | 2 314 856,55 | | 0,40 | |
| 4876 | 599 045,32 | 2 314 856,85 | | 0,40 | |
| 4877 | 599 010,60 | 2 314 866,36 | | 0,40 | |
| 4878 | 598 982,72 | 2 314 857,27 | | 0,40 | |
| 4879 | 598 961,68 | 2 314 829,58 | | 0,40 | |
| 4880 | 598 945,08 | 2 314 811,58 | | 0,40 | |
| 4881 | 598 922,28 | 2 314 786,82 | | 0,40 | |
| 4882 | 596 957,25 | 2 316 534,09 | | 0,40 | |
| 4883 | 596 944,49 | 2 316 543,06 | | 0,40 | |
| 4884 | 596 910,90 | 2 316 573,54 | | 0,40 | |
| 4885 | 596 865,98 | 2 316 614,52 | | 0,40 | |
| 4886 | 596 825,37 | 2 316 651,12 | | 0,40 | |
| 4887 | 596 785,73 | 2 316 687,09 | | 0,40 | |
| 4888 | 596 746,01 | 2 316 723,12 | | 0,40 | |
| 4889 | 596 743,85 | 2 316 725,31 | | 0,40 | |
| 4890 | 596 705,43 | 2 316 764,01 | | 0,40 | |
| 4891 | 596 685,03 | 2 316 784,59 | | 0,40 | |
| 4892 | 596 655,64 | 2 316 764,46 | | 0,40 | |
| 4893 | 596 565,90 | 2 316 603,45 | | 0,40 | |
| 4894 | 596 571,30 | 2 316 600,60 | | 0,40 | |
| 4895 | 596 564,41 | 2 316 586,92 | | 0,40 | |
| 4896 | 596 558,44 | 2 316 590,07 | | 0,40 | |
| 4897 | 596 481,62 | 2 316 452,28 | | 0,40 | |
| 4898 | 596 429,80 | 2 316 480,24 | | 0,40 | |
| 4899 | 596 381,14 | 2 316 506,49 | | 0,40 | |
| 4900 | 596 351,36 | 2 316 493,68 | | 0,40 | |
| 4901 | 596 287,33 | 2 316 530,22 | | 0,40 | |
| 4902 | 596 306,14 | 2 316 559,04 | | 0,40 | |
| 4903 | 596 325,19 | 2 316 588,99 | | 0,40 | |
| 4904 | 596 375,20 | 2 316 661,83 | | 0,40 | |
| 4905 | 596 402,21 | 2 316 711,93 | | 0,40 | |
| 4906 | 596 437,28 | 2 316 777,03 | | 0,40 | |
| 4907 | 596 439,77 | 2 316 786,18 | | 0,40 | |
| 4908 | 596 395,41 | 2 316 817,29 | | 0,40 | |
| 4909 | 596 338,77 | 2 316 857,07 | | 0,40 | |
| 4910 | 596 331,18 | 2 316 844,92 | | 0,40 | |
| 4911 | 596 323,34 | 2 316 832,29 | | 0,40 | |
| 4912 | 596 289,14 | 2 316 777,66 | 0,40 | | |
| 4913 | 596 308,14 | 2 316 764,10 | 0,40 | | |
| 4914 | 596 306,51 | 2 316 747,03 | 0,40 | | |
| 4915 | 596 311,90 | 2 316 721,71 | 0,40 | | |
| 4916 | 596 294,77 | 2 316 693,54 | 0,40 | | |
| 4917 | 596 264,10 | 2 316 657,68 | 0,40 | | |
| 4918 | 596 186,87 | 2 316 712,65 | 0,40 | | |
| 4919 | 596 173,90 | 2 316 718,65 | 0,40 | | |
| 4920 | 596 156,85 | 2 316 728,76 | 0,40 | | |
| 4921 | 596 121,90 | 2 316 756,21 | 0,40 | | |
| 4922 | 595 821,72 | 2 316 933,52 | 0,40 | | |
| 7727 | 596 018,18 | 2 317 152,93 | 0,40 | | |
| 7728 | 596 152,74 | 2 317 308,75 | 0,40 | | |
| 7729 | 596 187,32 | 2 317 348,26 | 0,40 | | |
| 7730 | 596 207,47 | 2 317 370,84 | 0,40 | | |

Раздел 2

| Сведения о местоположении границ объекта | | | | | |
|--|------------|--------------|---------------------------|------|---|
| 1 | 2 | 3 | 4 | 5 | 6 |
| 7731 | 596 219,95 | 2 317 385,54 | Картометрический метод | 0,40 | — |
| 7732 | 596 252,05 | 2 317 422,23 | | 0,40 | |
| 7733 | 596 328,96 | 2 317 507,04 | | 0,40 | |
| 7734 | 596 374,18 | 2 317 559,21 | | 0,40 | |
| 7735 | 596 398,93 | 2 317 596,48 | | 0,40 | |
| 7736 | 596 450,51 | 2 317 701,15 | | 0,40 | |
| 7737 | 596 486,99 | 2 317 763,69 | | 0,40 | |
| 7738 | 596 519,60 | 2 317 796,68 | | 0,40 | |
| 7739 | 596 592,68 | 2 317 858,84 | | 0,40 | |
| 7740 | 596 604,11 | 2 317 867,25 | | 0,40 | |
| 7741 | 596 621,67 | 2 317 884,98 | | 0,40 | |
| 7742 | 596 617,58 | 2 317 897,62 | | 0,40 | |
| 7743 | 596 613,29 | 2 317 903,55 | | 0,40 | |
| 7744 | 596 608,11 | 2 317 908,48 | | 0,40 | |
| 7745 | 596 551,62 | 2 317 949,14 | | 0,40 | |
| 7746 | 596 547,38 | 2 317 951,68 | | 0,40 | |
| 7747 | 596 532,75 | 2 317 967,47 | | 0,40 | |
| 7748 | 596 523,25 | 2 317 980,92 | | 0,40 | |
| 7749 | 596 509,44 | 2 317 995,12 | | 0,40 | |
| 7750 | 596 500,95 | 2 318 000,90 | | 0,40 | |
| 7751 | 596 490,70 | 2 318 004,14 | | 0,40 | |
| 7752 | 596 479,72 | 2 318 003,18 | | 0,40 | |
| 7753 | 596 462,43 | 2 318 002,23 | | 0,40 | |
| 7754 | 596 457,73 | 2 318 001,96 | | 0,40 | |
| 7755 | 596 447,52 | 2 318 002,71 | | 0,40 | |
| 7756 | 596 434,00 | 2 318 004,11 | | 0,40 | |
| 7757 | 596 427,18 | 2 318 005,70 | | 0,40 | |
| 7758 | 596 419,54 | 2 318 008,19 | | 0,40 | |
| 7759 | 596 407,53 | 2 318 015,61 | | 0,40 | |
| 7760 | 596 400,75 | 2 318 021,41 | | 0,40 | |
| 7761 | 596 394,80 | 2 318 028,60 | | 0,40 | |
| 7762 | 596 370,10 | 2 318 057,62 | | 0,40 | |
| 7763 | 596 366,13 | 2 318 062,30 | | 0,40 | |
| 7764 | 596 375,56 | 2 318 073,65 | | 0,40 | |
| 7765 | 596 424,19 | 2 318 133,16 | | 0,40 | |
| 7766 | 596 463,78 | 2 318 181,65 | | 0,40 | |
| 7767 | 596 480,97 | 2 318 206,31 | | 0,40 | |
| 7768 | 596 505,97 | 2 318 242,18 | | 0,40 | |
| 7769 | 596 509,52 | 2 318 245,53 | | 0,40 | |
| 7770 | 596 615,37 | 2 318 344,60 | | 0,40 | |
| 7771 | 596 566,70 | 2 318 439,71 | 0,40 | | |
| 7772 | 596 493,71 | 2 318 582,33 | 0,40 | | |
| 7773 | 596 486,09 | 2 318 597,21 | 0,40 | | |
| 7774 | 596 465,13 | 2 318 638,18 | 0,40 | | |
| 7775 | 596 462,45 | 2 318 643,44 | 0,40 | | |
| 7776 | 596 443,38 | 2 318 678,12 | 0,40 | | |
| 7777 | 596 421,89 | 2 318 717,25 | 0,40 | | |
| 7778 | 596 414,33 | 2 318 731,01 | 0,40 | | |
| 7779 | 596 388,45 | 2 318 778,15 | 0,40 | | |
| 7780 | 596 386,80 | 2 318 781,44 | 0,40 | | |
| 7781 | 596 379,42 | 2 318 805,73 | 0,40 | | |
| 7782 | 596 324,32 | 2 318 913,47 | 0,40 | | |
| 7783 | 596 242,58 | 2 319 067,34 | 0,40 | | |
| 7784 | 596 241,78 | 2 319 066,90 | 0,40 | | |
| 7785 | 596 241,09 | 2 319 068,25 | 0,40 | | |

Раздел 2

| Сведения о местоположении границ объекта | | | | | |
|--|------------|--------------|---------------------------|------|---|
| 1 | 2 | 3 | 4 | 5 | 6 |
| 7786 | 596 224,93 | 2 319 059,31 | Картометрический метод | 0,40 | — |
| 7787 | 596 225,67 | 2 319 057,99 | | 0,40 | |
| 7788 | 596 212,86 | 2 319 050,98 | | 0,40 | |
| 7789 | 596 116,26 | 2 319 153,78 | | 0,40 | |
| 7790 | 596 102,90 | 2 319 171,46 | | 0,40 | |
| 7791 | 596 085,07 | 2 319 168,01 | | 0,40 | |
| 7792 | 596 064,61 | 2 319 180,27 | | 0,40 | |
| 7793 | 595 985,25 | 2 319 207,59 | | 0,40 | |
| 7794 | 595 926,27 | 2 319 181,82 | | 0,40 | |
| 7795 | 595 924,99 | 2 319 227,52 | | 0,40 | |
| 7796 | 595 924,83 | 2 319 233,16 | | 0,40 | |
| 7797 | 595 857,55 | 2 319 234,27 | | 0,40 | |
| 7798 | 595 828,76 | 2 319 232,80 | | 0,40 | |
| 7799 | 595 785,26 | 2 319 230,67 | | 0,40 | |
| 7800 | 595 784,84 | 2 319 236,83 | | 0,40 | |
| 7801 | 595 740,18 | 2 319 234,63 | | 0,40 | |
| 7802 | 595 739,95 | 2 319 234,79 | | 0,40 | |
| 7803 | 595 696,00 | 2 319 227,41 | | 0,40 | |
| 7804 | 595 681,27 | 2 319 224,03 | | 0,40 | |
| 7805 | 595 667,13 | 2 319 219,87 | | 0,40 | |
| 7806 | 595 613,43 | 2 319 201,16 | | 0,40 | |
| 7807 | 595 602,24 | 2 319 197,83 | | 0,40 | |
| 7808 | 595 602,68 | 2 319 194,26 | | 0,40 | |
| 7809 | 595 583,75 | 2 319 190,44 | | 0,40 | |
| 7810 | 595 573,75 | 2 319 189,59 | | 0,40 | |
| 7811 | 595 556,48 | 2 319 186,54 | | 0,40 | |
| 7812 | 595 513,44 | 2 319 180,10 | | 0,40 | |
| 7813 | 595 474,49 | 2 319 174,22 | | 0,40 | |
| 7814 | 595 450,46 | 2 319 170,75 | | 0,40 | |
| 7815 | 595 418,77 | 2 319 168,81 | | 0,40 | |
| 7816 | 595 418,90 | 2 319 162,48 | | 0,40 | |
| 7817 | 595 424,19 | 2 318 951,90 | | 0,40 | |
| 7818 | 595 402,99 | 2 318 956,48 | | 0,40 | |
| 7819 | 595 378,13 | 2 318 967,22 | | 0,40 | |
| 7820 | 595 374,43 | 2 318 969,54 | | 0,40 | |
| 7821 | 595 355,75 | 2 318 981,29 | | 0,40 | |
| 7822 | 595 321,21 | 2 319 004,19 | | 0,40 | |
| 7823 | 595 268,14 | 2 319 043,10 | | 0,40 | |
| 7824 | 595 263,05 | 2 319 038,04 | | 0,40 | |
| 7825 | 595 255,84 | 2 319 031,03 | | 0,40 | |
| 7826 | 595 253,37 | 2 319 028,39 | 0,40 | | |
| 7827 | 595 234,78 | 2 319 016,99 | 0,40 | | |
| 7828 | 595 226,49 | 2 319 011,85 | 0,40 | | |
| 7829 | 595 223,53 | 2 319 008,15 | 0,40 | | |
| 7830 | 595 230,98 | 2 318 965,79 | 0,40 | | |
| 7831 | 595 233,49 | 2 318 931,26 | 0,40 | | |
| 7832 | 595 234,55 | 2 318 916,15 | 0,40 | | |
| 7833 | 595 240,14 | 2 318 889,18 | 0,40 | | |
| 7834 | 595 043,07 | 2 318 783,41 | 0,40 | | |
| 7835 | 594 742,31 | 2 318 667,42 | 0,40 | | |
| 7836 | 594 726,43 | 2 318 681,06 | 0,40 | | |
| 7837 | 594 541,37 | 2 318 606,64 | 0,40 | | |
| 7838 | 594 501,28 | 2 318 590,44 | 0,40 | | |
| 7839 | 594 370,39 | 2 318 537,52 | 0,40 | | |
| 7840 | 594 237,95 | 2 318 631,92 | 0,40 | | |

Раздел 2

| Сведения о местоположении границ объекта | | | | | |
|--|------------|--------------|---------------------------|------|---|
| 1 | 2 | 3 | 4 | 5 | 6 |
| 7841 | 594 218,68 | 2 318 607,84 | Картометрический метод | 0,40 | — |
| 7842 | 594 067,71 | 2 318 677,84 | | 0,40 | |
| 7843 | 593 786,54 | 2 318 782,47 | | 0,40 | |
| 7844 | 593 771,27 | 2 318 788,26 | | 0,40 | |
| 7845 | 593 760,16 | 2 318 792,37 | | 0,40 | |
| 7846 | 593 756,95 | 2 318 793,48 | | 0,40 | |
| 7847 | 593 702,81 | 2 318 814,20 | | 0,40 | |
| 7848 | 593 653,86 | 2 318 832,58 | | 0,40 | |
| 7849 | 593 364,51 | 2 318 940,89 | | 0,40 | |
| 7850 | 593 356,72 | 2 318 945,08 | | 0,40 | |
| 7851 | 593 180,87 | 2 319 043,14 | | 0,40 | |
| 7852 | 593 096,26 | 2 319 090,19 | | 0,40 | |
| 7853 | 593 048,58 | 2 319 116,91 | | 0,40 | |
| 7854 | 592 989,65 | 2 319 150,45 | | 0,40 | |
| 7855 | 592 942,30 | 2 319 176,46 | | 0,40 | |
| 7856 | 592 859,68 | 2 319 222,75 | | 0,40 | |
| 7857 | 592 753,24 | 2 319 282,42 | | 0,40 | |
| 7858 | 592 364,13 | 2 319 654,28 | | 0,40 | |
| 7859 | 592 252,72 | 2 319 404,59 | | 0,40 | |
| 7860 | 592 252,66 | 2 319 404,58 | | 0,40 | |
| 7861 | 592 221,77 | 2 319 335,76 | | 0,40 | |
| 7862 | 592 222,36 | 2 319 335,52 | | 0,40 | |
| 7863 | 592 204,33 | 2 319 294,63 | | 0,40 | |
| 7864 | 592 182,22 | 2 319 245,19 | | 0,40 | |
| 7865 | 592 172,45 | 2 319 225,18 | | 0,40 | |
| 7866 | 592 139,53 | 2 319 151,26 | | 0,40 | |
| 7867 | 592 039,31 | 2 318 927,36 | | 0,40 | |
| 7868 | 591 978,96 | 2 318 792,56 | | 0,40 | |
| 7869 | 591 546,42 | 2 319 105,38 | | 0,40 | |
| 7870 | 591 534,19 | 2 319 114,24 | | 0,40 | |
| 7871 | 591 377,73 | 2 320 651,61 | | 0,40 | |
| 7872 | 591 375,11 | 2 320 669,36 | | 0,40 | |
| 7873 | 591 335,11 | 2 320 876,04 | | 0,40 | |
| 7874 | 591 401,58 | 2 320 889,25 | | 0,40 | |
| 7875 | 591 385,78 | 2 320 968,72 | | 0,40 | |
| 7876 | 591 363,00 | 2 320 964,19 | | 0,40 | |
| 7877 | 591 359,12 | 2 320 983,78 | | 0,40 | |
| 7878 | 591 339,50 | 2 320 979,88 | | 0,40 | |
| 7879 | 591 336,38 | 2 320 995,60 | | 0,40 | |
| 7880 | 591 312,87 | 2 320 990,93 | | 0,40 | |
| 7881 | 591 306,86 | 2 321 022,00 | | 0,40 | |
| 7882 | 591 298,84 | 2 321 096,63 | | 0,40 | |
| 7883 | 591 559,80 | 2 321 134,94 | | 0,40 | |
| 7884 | 591 575,88 | 2 321 138,69 | | 0,40 | |
| 7885 | 591 591,14 | 2 321 145,04 | | 0,40 | |
| 7886 | 591 611,55 | 2 321 159,00 | 0,40 | | |
| 7887 | 591 622,97 | 2 321 170,93 | 0,40 | | |
| 7888 | 591 632,27 | 2 321 184,58 | 0,40 | | |
| 7889 | 591 639,20 | 2 321 199,58 | 0,40 | | |
| 7890 | 591 643,57 | 2 321 215,51 | 0,40 | | |
| 7891 | 591 645,25 | 2 321 231,93 | 0,40 | | |
| 7892 | 591 643,90 | 2 321 249,81 | 0,40 | | |
| 7893 | 591 726,11 | 2 321 263,08 | 0,40 | | |
| 7894 | 591 736,64 | 2 321 265,90 | 0,40 | | |
| 7895 | 591 744,67 | 2 321 272,95 | 0,40 | | |

Раздел 2

| Сведения о местоположении границ объекта | | | | | |
|--|------------|--------------|---------------------------|------|---|
| 1 | 2 | 3 | 4 | 5 | 6 |
| 7896 | 591 752,76 | 2 321 285,70 | Картометрический метод | 0,40 | — |
| 7897 | 591 753,19 | 2 321 287,59 | | 0,40 | |
| 7898 | 591 752,67 | 2 321 290,86 | | 0,40 | |
| 7899 | 591 751,85 | 2 321 295,93 | | 0,40 | |
| 7900 | 591 750,79 | 2 321 302,35 | | 0,40 | |
| 7901 | 591 748,89 | 2 321 314,11 | | 0,40 | |
| 7902 | 591 747,14 | 2 321 324,97 | | 0,40 | |
| 7903 | 591 746,29 | 2 321 330,10 | | 0,40 | |
| 7904 | 591 745,62 | 2 321 334,30 | | 0,40 | |
| 7905 | 591 744,47 | 2 321 341,44 | | 0,40 | |
| 7906 | 591 749,53 | 2 321 342,16 | | 0,40 | |
| 7907 | 591 740,76 | 2 321 397,15 | | 0,40 | |
| 7908 | 591 739,37 | 2 321 404,02 | | 0,40 | |
| 7909 | 591 734,46 | 2 321 403,15 | | 0,40 | |
| 7910 | 591 727,38 | 2 321 446,89 | | 0,40 | |
| 7911 | 591 725,76 | 2 321 456,85 | | 0,40 | |
| 7912 | 591 721,88 | 2 321 480,79 | | 0,40 | |
| 7913 | 591 720,63 | 2 321 488,57 | | 0,40 | |
| 7914 | 591 688,71 | 2 321 482,48 | | 0,40 | |
| 7915 | 591 624,81 | 2 321 472,00 | | 0,40 | |
| 7916 | 591 623,44 | 2 321 469,06 | | 0,40 | |
| 7917 | 591 622,61 | 2 321 466,24 | | 0,40 | |
| 7918 | 591 622,57 | 2 321 463,84 | | 0,40 | |
| 7919 | 591 623,32 | 2 321 458,59 | | 0,40 | |
| 7920 | 591 616,52 | 2 321 457,21 | | 0,40 | |
| 7921 | 591 591,59 | 2 321 453,26 | | 0,40 | |
| 7922 | 591 587,15 | 2 321 477,66 | | 0,40 | |
| 7923 | 591 582,60 | 2 321 502,54 | | 0,40 | |
| 7924 | 591 581,85 | 2 321 506,59 | | 0,40 | |
| 7925 | 591 594,39 | 2 321 508,24 | | 0,40 | |
| 7926 | 591 594,38 | 2 321 508,34 | | 0,40 | |
| 7927 | 591 597,25 | 2 321 508,72 | | 0,40 | |
| 7928 | 591 591,50 | 2 321 547,26 | | 0,40 | |
| 7929 | 591 590,00 | 2 321 547,27 | | 0,40 | |
| 7930 | 591 584,23 | 2 321 585,63 | | 0,40 | |
| 7931 | 591 583,78 | 2 321 588,61 | | 0,40 | |
| 7932 | 591 587,80 | 2 321 591,97 | | 0,40 | |
| 7933 | 591 575,91 | 2 321 661,48 | | 0,40 | |
| 7934 | 591 572,29 | 2 321 682,51 | | 0,40 | |
| 7935 | 591 572,27 | 2 321 682,63 | | 0,40 | |
| 7936 | 591 569,63 | 2 321 695,45 | 0,40 | | |
| 7937 | 591 533,26 | 2 321 690,14 | 0,40 | | |
| 7938 | 591 522,52 | 2 321 749,58 | 0,40 | | |
| 7939 | 591 519,49 | 2 321 775,47 | 0,40 | | |
| 7940 | 591 519,82 | 2 321 775,90 | 0,40 | | |
| 7941 | 591 510,38 | 2 321 775,90 | 0,40 | | |
| 7942 | 591 519,43 | 2 321 791,89 | 0,40 | | |
| 7943 | 591 519,93 | 2 321 799,69 | 0,40 | | |
| 7944 | 591 515,34 | 2 321 821,65 | 0,40 | | |
| 7945 | 591 366,11 | 2 321 792,73 | 0,40 | | |
| 7946 | 591 366,52 | 2 321 791,20 | 0,40 | | |
| 7947 | 591 342,98 | 2 321 784,60 | 0,40 | | |
| 7948 | 591 342,18 | 2 321 787,81 | 0,40 | | |
| 7949 | 591 339,89 | 2 321 797,17 | 0,40 | | |
| 7950 | 591 260,19 | 2 321 782,44 | 0,40 | | |

Раздел 2

| Сведения о местоположении границ объекта | | | | | |
|--|------------|--------------|---------------------------|------|---|
| 1 | 2 | 3 | 4 | 5 | 6 |
| 7951 | 591 225,82 | 2 321 776,11 | Картометрический метод | 0,40 | — |
| 7952 | 591 215,17 | 2 321 875,26 | | 0,40 | |
| 7953 | 591 210,17 | 2 321 904,88 | | 0,40 | |
| 7954 | 591 241,62 | 2 321 910,48 | | 0,40 | |
| 7955 | 591 224,17 | 2 321 995,80 | | 0,40 | |
| 7956 | 591 241,93 | 2 321 998,98 | | 0,40 | |
| 7957 | 591 253,97 | 2 322 001,35 | | 0,40 | |
| 7958 | 591 323,05 | 2 322 012,18 | | 0,40 | |
| 7959 | 591 322,49 | 2 322 018,15 | | 0,40 | |
| 7960 | 591 315,39 | 2 322 054,00 | | 0,40 | |
| 7961 | 591 314,87 | 2 322 053,88 | | 0,40 | |
| 7962 | 591 309,06 | 2 322 097,83 | | 0,40 | |
| 7963 | 591 307,39 | 2 322 101,82 | | 0,40 | |
| 7964 | 591 309,69 | 2 322 102,33 | | 0,40 | |
| 7965 | 591 301,77 | 2 322 144,36 | | 0,40 | |
| 7966 | 591 299,97 | 2 322 143,97 | | 0,40 | |
| 7967 | 591 288,70 | 2 322 210,45 | | 0,40 | |
| 7968 | 591 287,44 | 2 322 217,50 | | 0,40 | |
| 7969 | 591 286,97 | 2 322 220,08 | | 0,40 | |
| 7970 | 591 285,42 | 2 322 226,47 | | 0,40 | |
| 7971 | 591 281,32 | 2 322 249,84 | | 0,40 | |
| 7972 | 591 220,39 | 2 322 238,17 | | 0,40 | |
| 7973 | 591 217,08 | 2 322 235,83 | | 0,40 | |
| 7974 | 591 211,25 | 2 322 234,72 | | 0,40 | |
| 7975 | 591 190,92 | 2 322 230,88 | | 0,40 | |
| 7976 | 591 195,75 | 2 322 239,70 | | 0,40 | |
| 7977 | 591 208,50 | 2 322 268,45 | | 0,40 | |
| 7978 | 591 228,56 | 2 322 320,15 | | 0,40 | |
| 7979 | 591 268,49 | 2 322 386,97 | | 0,40 | |
| 7980 | 591 307,50 | 2 322 433,91 | | 0,40 | |
| 7981 | 591 362,60 | 2 322 501,90 | | 0,40 | |
| 7982 | 591 414,58 | 2 322 556,89 | | 0,40 | |
| 7983 | 591 473,61 | 2 322 621,65 | | 0,40 | |
| 7984 | 591 521,94 | 2 322 680,38 | | 0,40 | |
| 7985 | 591 573,30 | 2 322 745,98 | | 0,40 | |
| 7986 | 591 585,66 | 2 322 760,58 | | 0,40 | |
| 7987 | 591 604,11 | 2 322 786,03 | | 0,40 | |
| 7988 | 591 616,88 | 2 322 814,78 | | 0,40 | |
| 7989 | 591 618,11 | 2 322 819,38 | | 0,40 | |
| 7990 | 591 625,65 | 2 322 829,78 | | 0,40 | |
| 7991 | 591 638,40 | 2 322 858,53 | 0,40 | | |
| 7992 | 591 644,95 | 2 322 889,30 | 0,40 | | |
| 7993 | 591 647,46 | 2 322 911,46 | 0,40 | | |
| 7994 | 591 647,46 | 2 322 942,92 | 0,40 | | |
| 7995 | 591 640,93 | 2 322 973,70 | 0,40 | | |
| 7996 | 591 628,18 | 2 323 002,45 | 0,40 | | |
| 7997 | 591 562,80 | 2 323 102,31 | 0,40 | | |
| 7998 | 591 596,41 | 2 323 173,04 | 0,40 | | |
| 7999 | 591 596,76 | 2 323 173,30 | 0,40 | | |
| 8000 | 591 596,60 | 2 323 173,43 | 0,40 | | |
| 8001 | 591 611,39 | 2 323 204,55 | 0,40 | | |
| 8002 | 591 616,83 | 2 323 199,85 | 0,40 | | |
| 8003 | 591 619,98 | 2 323 197,00 | 0,40 | | |
| 8004 | 591 618,55 | 2 323 195,26 | 0,40 | | |
| 8005 | 591 620,89 | 2 323 192,50 | 0,40 | | |

Раздел 2

| Сведения о местоположении границ объекта | | | | | |
|--|------------|--------------|---------------------------|------|---|
| 1 | 2 | 3 | 4 | 5 | 6 |
| 8006 | 591 628,90 | 2 323 198,23 | Картометрический метод | 0,40 | — |
| 8007 | 591 637,92 | 2 323 205,58 | | 0,40 | |
| 8008 | 591 651,36 | 2 323 216,59 | | 0,40 | |
| 8009 | 591 655,92 | 2 323 218,54 | | 0,40 | |
| 8010 | 591 657,02 | 2 323 218,90 | | 0,40 | |
| 8011 | 591 652,35 | 2 323 219,68 | | 0,40 | |
| 8012 | 591 643,10 | 2 323 220,22 | | 0,40 | |
| 8013 | 591 636,35 | 2 323 220,88 | | 0,40 | |
| 8014 | 591 635,17 | 2 323 221,51 | | 0,40 | |
| 8015 | 591 638,48 | 2 323 230,57 | | 0,40 | |
| 8016 | 591 641,20 | 2 323 237,47 | | 0,40 | |
| 8017 | 591 644,82 | 2 323 246,89 | | 0,40 | |
| 8018 | 591 633,69 | 2 323 251,47 | | 0,40 | |
| 8019 | 591 648,73 | 2 323 283,12 | | 0,40 | |
| 8020 | 591 649,57 | 2 323 283,46 | | 0,40 | |
| 8021 | 591 649,78 | 2 323 285,34 | | 0,40 | |
| 8022 | 591 655,83 | 2 323 298,06 | | 0,40 | |
| 8023 | 591 657,40 | 2 323 301,13 | | 0,40 | |
| 8024 | 591 657,32 | 2 323 301,21 | | 0,40 | |
| 8025 | 591 662,83 | 2 323 312,79 | | 0,40 | |
| 8026 | 591 672,23 | 2 323 330,71 | | 0,40 | |
| 8027 | 591 671,55 | 2 323 331,14 | | 0,40 | |
| 8028 | 591 789,46 | 2 323 579,25 | | 0,40 | |
| 8029 | 591 789,00 | 2 323 576,89 | | 0,40 | |
| 8030 | 591 788,28 | 2 323 572,75 | | 0,40 | |
| 8031 | 591 799,56 | 2 323 568,16 | | 0,40 | |
| 8032 | 591 811,13 | 2 323 563,45 | | 0,40 | |
| 8033 | 591 818,87 | 2 323 560,54 | | 0,40 | |
| 8034 | 591 819,70 | 2 323 568,46 | | 0,40 | |
| 8035 | 591 820,39 | 2 323 575,84 | | 0,40 | |
| 8036 | 591 814,54 | 2 323 577,85 | | 0,40 | |
| 8037 | 591 811,69 | 2 323 578,93 | | 0,40 | |
| 8038 | 591 806,09 | 2 323 581,00 | | 0,40 | |
| 8039 | 591 800,65 | 2 323 582,92 | | 0,40 | |
| 8040 | 591 792,66 | 2 323 585,99 | | 0,40 | |
| 8041 | 591 824,24 | 2 323 652,43 | | 0,40 | |
| 8042 | 591 830,31 | 2 323 648,47 | | 0,40 | |
| 8043 | 591 835,49 | 2 323 676,11 | | 0,40 | |
| 8044 | 591 848,17 | 2 323 702,79 | | 0,40 | |
| 8045 | 591 923,26 | 2 323 804,98 | | 0,40 | |
| 8046 | 591 992,67 | 2 323 881,33 | 0,40 | | |
| 8047 | 592 209,99 | 2 324 062,72 | 0,40 | | |
| 8048 | 592 216,76 | 2 324 068,63 | 0,40 | | |
| 8049 | 592 316,16 | 2 324 159,46 | 0,40 | | |
| 8050 | 592 330,42 | 2 324 173,88 | 0,40 | | |
| 8051 | 592 330,67 | 2 324 174,16 | 0,40 | | |
| 8052 | 592 378,44 | 2 324 175,63 | 0,40 | | |
| 8053 | 592 398,45 | 2 324 177,91 | 0,40 | | |
| 8054 | 592 424,84 | 2 324 183,49 | 0,40 | | |
| 8055 | 592 480,06 | 2 324 194,08 | 0,40 | | |
| 8056 | 592 515,26 | 2 324 205,63 | 0,40 | | |
| 8057 | 592 543,86 | 2 324 215,05 | 0,40 | | |
| 8058 | 592 562,58 | 2 324 235,21 | 0,40 | | |
| 8059 | 592 587,66 | 2 324 249,52 | 0,40 | | |
| 8060 | 592 651,17 | 2 324 295,33 | 0,40 | | |

Раздел 2

| Сведения о местоположении границ объекта | | | | | |
|--|------------|--------------|------------------------|------|---|
| 1 | 2 | 3 | 4 | 5 | 6 |
| 8061 | 592 681,65 | 2 324 334,90 | Картометрический метод | 0,40 | — |
| 8062 | 592 741,77 | 2 324 435,79 | | 0,40 | |
| 8063 | 592 735,76 | 2 324 440,29 | | 0,40 | |
| 8064 | 592 718,87 | 2 324 447,16 | | 0,40 | |
| 8065 | 592 629,82 | 2 324 450,04 | | 0,40 | |
| 8066 | 592 583,14 | 2 324 453,94 | | 0,40 | |
| 8067 | 592 561,53 | 2 324 458,05 | | 0,40 | |
| 8068 | 592 558,27 | 2 324 494,11 | | 0,40 | |
| 8069 | 592 561,76 | 2 324 513,55 | | 0,40 | |
| 8070 | 592 551,31 | 2 324 547,09 | | 0,40 | |
| 8071 | 592 550,29 | 2 324 559,62 | | 0,40 | |
| 8072 | 592 550,29 | 2 324 559,90 | | 0,40 | |
| 8073 | 592 550,27 | 2 324 559,91 | | 0,40 | |
| 8074 | 592 547,91 | 2 324 588,98 | | 0,40 | |
| 8075 | 592 563,20 | 2 324 674,64 | | 0,40 | |
| 8076 | 592 565,42 | 2 324 691,00 | | 0,40 | |
| 8077 | 592 573,61 | 2 324 777,81 | | 0,40 | |
| 8078 | 592 577,48 | 2 324 790,78 | | 0,40 | |
| 8079 | 592 576,68 | 2 324 790,69 | | 0,40 | |
| 8080 | 592 576,41 | 2 324 790,66 | | 0,40 | |
| 8081 | 592 574,49 | 2 324 792,36 | | 0,40 | |
| 8082 | 592 574,88 | 2 324 800,62 | | 0,40 | |
| 8083 | 592 572,74 | 2 324 827,36 | | 0,40 | |
| 8084 | 592 574,75 | 2 324 827,47 | | 0,40 | |
| 8085 | 592 570,01 | 2 324 849,91 | | 0,40 | |
| 8086 | 592 571,22 | 2 324 868,60 | | 0,40 | |
| 8087 | 592 568,49 | 2 324 882,79 | | 0,40 | |
| 8088 | 592 564,32 | 2 324 882,11 | | 0,40 | |
| 8089 | 592 559,62 | 2 324 911,31 | | 0,40 | |
| 8090 | 592 575,55 | 2 324 922,66 | | 0,40 | |
| 8091 | 592 590,96 | 2 324 931,60 | | 0,40 | |
| 8092 | 592 581,16 | 2 324 951,94 | 0,40 | | |
| 8093 | 592 573,02 | 2 324 948,91 | 0,40 | | |
| 8094 | 592 554,83 | 2 324 940,57 | 0,40 | | |
| 8095 | 592 552,47 | 2 324 952,49 | 0,40 | | |
| 8096 | 592 521,53 | 2 325 084,52 | 0,40 | | |
| 8097 | 592 530,47 | 2 325 090,12 | 0,40 | | |
| 8098 | 592 534,34 | 2 325 081,18 | 0,40 | | |
| 8099 | 592 535,60 | 2 325 078,06 | 0,40 | | |
| 8100 | 592 544,95 | 2 325 082,86 | 0,40 | | |
| 8101 | 592 563,15 | 2 325 087,90 | 0,40 | | |
| 8102 | 592 553,95 | 2 325 118,29 | 0,40 | | |
| 8103 | 592 529,40 | 2 325 108,42 | 0,40 | | |
| 8104 | 592 524,66 | 2 325 106,47 | 0,40 | | |
| 8105 | 592 520,65 | 2 325 105,00 | 0,40 | | |
| 8106 | 592 516,95 | 2 325 104,05 | 0,40 | | |
| 8107 | 592 515,01 | 2 325 112,35 | 0,40 | | |
| 8108 | 592 516,90 | 2 325 112,86 | 0,40 | | |
| 8109 | 592 515,19 | 2 325 119,25 | 0,40 | | |
| 8110 | 592 512,52 | 2 325 151,44 | 0,40 | | |
| 8111 | 592 506,02 | 2 325 150,70 | 0,40 | | |
| 8112 | 592 500,26 | 2 325 175,27 | 0,40 | | |
| 8113 | 592 503,43 | 2 325 167,79 | 0,40 | | |
| 8114 | 592 512,35 | 2 325 169,50 | 0,40 | | |
| 8115 | 592 509,35 | 2 325 184,50 | 0,40 | | |

Раздел 2

| Сведения о местоположении границ объекта | | | | | |
|---|------------|--------------|------------------------|----------|----------|
| 1 | 2 | 3 | 4 | 5 | 6 |
| 8116 | 592 506,30 | 2 325 194,13 | Картометрический метод | 0,40 | — |
| 8117 | 592 502,76 | 2 325 203,16 | | 0,40 | |
| 8118 | 592 502,43 | 2 325 204,60 | | 0,40 | |
| 8119 | 592 499,12 | 2 325 203,82 | | 0,40 | |
| 8120 | 592 498,50 | 2 325 205,92 | | 0,40 | |
| 8121 | 592 493,62 | 2 325 203,62 | | 0,40 | |
| 8122 | 592 492,81 | 2 325 207,09 | | 0,40 | |
| 8123 | 592 512,60 | 2 325 214,71 | | 0,40 | |
| 8124 | 592 514,04 | 2 325 219,15 | | 0,40 | |
| 8125 | 592 508,46 | 2 325 234,99 | | 0,40 | |
| 8126 | 592 503,26 | 2 325 234,51 | | 0,40 | |
| 8127 | 592 492,30 | 2 325 230,34 | | 0,40 | |
| 8128 | 592 487,70 | 2 325 228,89 | | 0,40 | |
| 8129 | 592 464,61 | 2 325 327,40 | | 0,40 | |
| 8130 | 592 466,51 | 2 325 336,38 | | 0,40 | |
| 8131 | 592 466,51 | 2 325 367,85 | | 0,40 | |
| 8132 | 592 466,51 | 2 325 369,85 | | 0,40 | |
| 8133 | 592 459,98 | 2 325 400,63 | | 0,40 | |
| 8134 | 592 458,19 | 2 325 404,65 | | 0,40 | |
| 8135 | 592 472,36 | 2 325 410,70 | | 0,40 | |
| 8136 | 592 454,85 | 2 325 449,01 | | 0,40 | |
| 8137 | 592 447,66 | 2 325 444,63 | | 0,40 | |
| 8138 | 592 436,88 | 2 325 460,17 | | 0,40 | |
| 8139 | 592 431,29 | 2 325 469,58 | | 0,40 | |
| 8140 | 592 302,94 | 2 326 017,23 | | 0,40 | |
| 8141 | 592 312,53 | 2 326 019,74 | | 0,40 | |
| 8142 | 592 322,56 | 2 326 024,53 | | 0,40 | |
| 8143 | 592 328,48 | 2 326 028,07 | | 0,40 | |
| 8144 | 592 335,58 | 2 326 035,46 | | 0,40 | |
| 8145 | 592 336,09 | 2 326 036,37 | | 0,40 | |
| 8146 | 592 343,10 | 2 326 045,35 | | 0,40 | |
| 8147 | 592 345,33 | 2 326 055,29 | | 0,40 | |
| 8148 | 592 348,33 | 2 326 063,10 | | 0,40 | |
| 8149 | 592 353,89 | 2 326 105,02 | | 0,40 | |
| 8150 | 592 355,51 | 2 326 139,74 | | 0,40 | |
| 8151 | 592 356,17 | 2 326 177,18 | | 0,40 | |
| 8152 | 592 369,15 | 2 326 243,04 | 0,40 | | |
| 8153 | 592 424,77 | 2 326 337,67 | 0,40 | | |
| 8154 | 592 485,67 | 2 326 424,88 | 0,40 | | |
| 8155 | 592 615,70 | 2 326 595,91 | 0,40 | | |
| 8156 | 592 650,16 | 2 326 641,23 | 0,40 | | |
| 8157 | 592 796,51 | 2 326 840,30 | 0,40 | | |
| 8158 | 592 840,17 | 2 326 899,52 | 0,40 | | |
| 280 | 593 432,25 | 2 327 702,42 | 0,40 | | |
| нп Челябинск Советский ч 02 | | | | | |
| 8159 | 592 090,77 | 2 325 169,49 | Картометрический метод | 0,40 | — |
| 8160 | 592 161,41 | 2 324 868,07 | | 0,40 | |
| 8161 | 592 173,36 | 2 324 793,98 | | 0,40 | |
| 8162 | 592 167,96 | 2 324 736,81 | | 0,40 | |
| 8163 | 592 147,55 | 2 324 622,45 | | 0,40 | |
| 8164 | 592 113,34 | 2 324 540,08 | | 0,40 | |
| 8165 | 592 101,75 | 2 324 518,36 | | 0,40 | |
| 8166 | 592 038,82 | 2 324 447,88 | | 0,40 | |
| 8167 | 591 950,25 | 2 324 366,94 | | 0,40 | |
| 8168 | 591 725,79 | 2 324 179,61 | | 0,40 | |

Раздел 2

| Сведения о местоположении границ объекта | | | | | |
|--|------------|--------------|------------------------|------|---|
| 1 | 2 | 3 | 4 | 5 | 6 |
| 8169 | 591 705,94 | 2 324 160,59 | Картометрический метод | 0,40 | — |
| 8170 | 591 664,27 | 2 324 114,75 | | 0,40 | |
| 8171 | 591 606,01 | 2 324 068,83 | | 0,40 | |
| 8172 | 591 582,68 | 2 324 047,77 | | 0,40 | |
| 8173 | 591 564,23 | 2 324 022,32 | | 0,40 | |
| 8174 | 591 551,46 | 2 323 993,57 | | 0,40 | |
| 8175 | 591 530,44 | 2 323 945,93 | | 0,40 | |
| 8176 | 591 514,53 | 2 323 924,28 | | 0,40 | |
| 8177 | 591 502,50 | 2 323 905,85 | | 0,40 | |
| 8178 | 591 495,07 | 2 323 891,70 | | 0,40 | |
| 8179 | 591 171,40 | 2 323 210,62 | | 0,40 | |
| 8180 | 591 170,55 | 2 323 209,29 | | 0,40 | |
| 8181 | 591 141,73 | 2 323 199,18 | | 0,40 | |
| 8182 | 591 130,58 | 2 323 198,05 | | 0,40 | |
| 8183 | 591 099,36 | 2 323 194,76 | | 0,40 | |
| 8184 | 591 069,50 | 2 323 185,04 | | 0,40 | |
| 8185 | 591 062,52 | 2 323 181,00 | | 0,40 | |
| 8186 | 591 028,88 | 2 323 253,97 | | 0,40 | |
| 8187 | 590 864,92 | 2 323 205,07 | | 0,40 | |
| 8188 | 590 817,82 | 2 323 186,32 | | 0,40 | |
| 8189 | 590 726,87 | 2 323 124,49 | | 0,40 | |
| 8190 | 590 850,51 | 2 322 942,54 | | 0,40 | |
| 8191 | 590 886,16 | 2 322 966,77 | | 0,40 | |
| 8192 | 590 877,31 | 2 322 954,18 | | 0,40 | |
| 8193 | 590 864,56 | 2 322 925,43 | | 0,40 | |
| 8194 | 590 858,02 | 2 322 894,65 | | 0,40 | |
| 8195 | 590 858,02 | 2 322 863,19 | | 0,40 | |
| 8196 | 590 861,34 | 2 322 828,41 | | 0,40 | |
| 8197 | 590 862,39 | 2 322 823,50 | | 0,40 | |
| 8198 | 590 855,55 | 2 322 815,57 | | 0,40 | |
| 8199 | 590 764,02 | 2 322 712,99 | | 0,40 | |
| 8200 | 590 738,91 | 2 322 682,47 | | 0,40 | |
| 8201 | 590 711,79 | 2 322 652,13 | | 0,40 | |
| 8202 | 590 693,34 | 2 322 626,67 | | 0,40 | |
| 8203 | 590 680,58 | 2 322 597,93 | | 0,40 | |
| 8204 | 590 651,77 | 2 322 519,04 | | 0,40 | |
| 8205 | 590 645,24 | 2 322 488,26 | | 0,40 | |
| 8206 | 590 645,24 | 2 322 456,80 | | 0,40 | |
| 8207 | 590 651,77 | 2 322 426,01 | | 0,40 | |
| 8208 | 590 664,53 | 2 322 397,26 | | 0,40 | |
| 8209 | 590 708,64 | 2 322 310,28 | | 0,40 | |
| 8210 | 590 684,28 | 2 322 290,91 | | 0,40 | |
| 8211 | 590 606,43 | 2 322 243,69 | | 0,40 | |
| 8212 | 590 581,16 | 2 322 229,06 | 0,40 | | |
| 8213 | 590 561,02 | 2 322 243,56 | 0,40 | | |
| 8214 | 590 525,14 | 2 322 282,35 | 0,40 | | |
| 8215 | 590 510,58 | 2 322 293,44 | 0,40 | | |
| 8216 | 590 500,86 | 2 322 301,31 | 0,40 | | |
| 8217 | 590 476,68 | 2 322 333,84 | 0,40 | | |
| 8218 | 590 464,65 | 2 322 356,09 | 0,40 | | |
| 8219 | 590 449,31 | 2 322 386,13 | 0,40 | | |
| 8220 | 590 383,11 | 2 322 541,76 | 0,40 | | |
| 8221 | 590 313,52 | 2 322 588,33 | 0,40 | | |
| 8222 | 590 128,53 | 2 322 577,01 | 0,40 | | |
| 8223 | 590 081,75 | 2 322 574,15 | 0,40 | | |

Раздел 2

| Сведения о местоположении границ объекта | | | | | |
|---|------------|--------------|------------------------|----------|----------|
| 1 | 2 | 3 | 4 | 5 | 6 |
| 8224 | 590 006,76 | 2 322 569,59 | Картометрический метод | 0,40 | — |
| 8225 | 589 782,98 | 2 322 703,09 | | 0,40 | |
| 8226 | 589 693,21 | 2 322 756,62 | | 0,40 | |
| 8227 | 589 684,20 | 2 322 762,02 | | 0,40 | |
| 8228 | 589 550,48 | 2 322 837,45 | | 0,40 | |
| 8229 | 589 549,13 | 2 322 838,66 | | 0,40 | |
| 8230 | 589 327,11 | 2 323 061,16 | | 0,40 | |
| 8231 | 589 280,48 | 2 323 049,88 | | 0,40 | |
| 8232 | 589 232,27 | 2 323 043,36 | | 0,40 | |
| 8233 | 589 181,39 | 2 323 035,21 | | 0,40 | |
| 8234 | 589 141,66 | 2 323 030,73 | | 0,40 | |
| 8235 | 588 951,94 | 2 322 984,32 | | 0,40 | |
| 8236 | 588 731,34 | 2 322 909,65 | | 0,40 | |
| 8237 | 588 701,08 | 2 322 900,31 | | 0,40 | |
| 8238 | 588 672,52 | 2 322 897,28 | | 0,40 | |
| 8239 | 588 634,94 | 2 322 902,83 | | 0,40 | |
| 8240 | 588 569,99 | 2 322 919,67 | | 0,40 | |
| 8241 | 588 463,74 | 2 322 936,30 | | 0,40 | |
| 8242 | 588 363,78 | 2 322 947,03 | | 0,40 | |
| 8243 | 588 309,25 | 2 322 949,02 | | 0,40 | |
| 8244 | 588 086,34 | 2 322 928,72 | | 0,40 | |
| 8245 | 587 980,03 | 2 322 923,15 | | 0,40 | |
| 8246 | 587 922,23 | 2 322 916,11 | | 0,40 | |
| 8247 | 587 903,67 | 2 322 906,73 | | 0,40 | |
| 8248 | 587 862,20 | 2 322 884,22 | | 0,40 | |
| 8249 | 587 834,56 | 2 322 859,61 | | 0,40 | |
| 8250 | 587 819,12 | 2 322 842,18 | | 0,40 | |
| 8251 | 587 801,40 | 2 322 809,51 | | 0,40 | |
| 8252 | 587 653,22 | 2 322 794,73 | | 0,40 | |
| 8253 | 587 349,41 | 2 322 849,03 | | 0,40 | |
| 8254 | 587 049,83 | 2 322 961,07 | | 0,40 | |
| 8255 | 587 049,92 | 2 322 961,14 | | 0,40 | |
| 8256 | 587 057,80 | 2 322 966,34 | | 0,40 | |
| 8257 | 587 060,54 | 2 322 989,90 | 0,40 | | |
| 8258 | 587 071,03 | 2 322 992,46 | 0,40 | | |
| 8259 | 587 104,98 | 2 322 968,73 | 0,40 | | |
| 8260 | 587 129,43 | 2 322 966,87 | 0,40 | | |
| 8261 | 587 142,55 | 2 322 971,16 | 0,40 | | |
| 8262 | 587 158,53 | 2 323 026,08 | 0,40 | | |
| 8263 | 587 165,69 | 2 323 061,84 | 0,40 | | |
| 8264 | 587 169,35 | 2 323 095,87 | 0,40 | | |
| 8265 | 587 165,11 | 2 323 119,46 | 0,40 | | |
| 8266 | 587 142,47 | 2 323 134,41 | 0,40 | | |
| 8267 | 587 114,54 | 2 323 137,16 | 0,40 | | |
| 8268 | 587 088,29 | 2 323 127,69 | 0,40 | | |
| 8269 | 587 059,39 | 2 323 110,38 | 0,40 | | |
| 8270 | 587 039,40 | 2 323 130,55 | 0,40 | | |
| 8271 | 587 028,50 | 2 323 139,01 | 0,40 | | |
| 8159 | 592 090,77 | 2 325 169,49 | 0,40 | | |
| нп Челябинск Советский ч 03 | | | | | |
| 8272 | 589 962,65 | 2 321 457,37 | Картометрический метод | 0,40 | — |
| 8273 | 589 962,65 | 2 321 457,36 | | 0,40 | |
| 8274 | 589 967,30 | 2 321 430,21 | | 0,40 | |
| 8275 | 589 964,27 | 2 321 429,52 | | 0,40 | |
| 8276 | 589 951,89 | 2 321 426,52 | | 0,40 | |

Раздел 2

| Сведения о местоположении границ объекта | | | | | |
|--|------------|--------------|------------------------|------|---|
| 1 | 2 | 3 | 4 | 5 | 6 |
| 8277 | 589 946,27 | 2 321 425,32 | Картометрический метод | 0,40 | — |
| 8278 | 589 946,09 | 2 321 425,80 | | 0,40 | |
| 8279 | 589 942,49 | 2 321 424,72 | | 0,40 | |
| 8280 | 589 943,41 | 2 321 420,01 | | 0,40 | |
| 8281 | 589 947,07 | 2 321 404,26 | | 0,40 | |
| 8282 | 589 969,49 | 2 321 409,84 | | 0,40 | |
| 8283 | 589 970,73 | 2 321 410,13 | | 0,40 | |
| 8284 | 589 983,90 | 2 321 333,19 | | 0,40 | |
| 8285 | 589 978,39 | 2 321 331,69 | | 0,40 | |
| 8286 | 589 982,63 | 2 321 302,38 | | 0,40 | |
| 8287 | 589 983,15 | 2 321 298,81 | | 0,40 | |
| 8288 | 589 982,72 | 2 321 298,63 | | 0,40 | |
| 8289 | 589 989,19 | 2 321 265,57 | | 0,40 | |
| 8290 | 589 989,33 | 2 321 264,88 | | 0,40 | |
| 8291 | 589 995,35 | 2 321 266,28 | | 0,40 | |
| 8292 | 590 002,82 | 2 321 222,63 | | 0,40 | |
| 8293 | 589 988,70 | 2 321 224,23 | | 0,40 | |
| 8294 | 589 985,84 | 2 321 201,52 | | 0,40 | |
| 8295 | 589 984,81 | 2 321 193,48 | | 0,40 | |
| 8296 | 590 013,98 | 2 321 191,98 | | 0,40 | |
| 8297 | 590 014,04 | 2 321 195,37 | | 0,40 | |
| 8298 | 590 018,36 | 2 321 196,12 | | 0,40 | |
| 8299 | 590 048,01 | 2 321 201,23 | | 0,40 | |
| 8300 | 590 048,55 | 2 321 191,74 | | 0,40 | |
| 8301 | 590 048,63 | 2 321 190,45 | | 0,40 | |
| 8302 | 590 060,31 | 2 321 190,32 | | 0,40 | |
| 8303 | 590 061,51 | 2 321 183,35 | | 0,40 | |
| 8304 | 590 060,34 | 2 321 183,82 | | 0,40 | |
| 8305 | 590 051,52 | 2 321 184,45 | | 0,40 | |
| 8306 | 590 037,98 | 2 321 185,47 | | 0,40 | |
| 8307 | 590 051,56 | 2 321 153,13 | | 0,40 | |
| 8308 | 590 066,19 | 2 321 156,18 | | 0,40 | |
| 8309 | 590 073,52 | 2 321 113,57 | | 0,40 | |
| 8310 | 590 074,27 | 2 321 109,18 | 0,40 | | |
| 8311 | 589 925,97 | 2 321 087,52 | 0,40 | | |
| 8312 | 589 925,49 | 2 321 087,34 | 0,40 | | |
| 8313 | 589 940,64 | 2 320 956,21 | 0,40 | | |
| 8314 | 589 966,01 | 2 320 960,20 | 0,40 | | |
| 8315 | 590 006,91 | 2 320 971,00 | 0,40 | | |
| 8316 | 590 094,35 | 2 320 986,36 | 0,40 | | |
| 8317 | 590 094,51 | 2 320 991,57 | 0,40 | | |
| 8318 | 590 102,29 | 2 320 946,35 | 0,40 | | |
| 8319 | 590 426,76 | 2 321 001,43 | 0,40 | | |
| 8320 | 590 426,21 | 2 321 004,82 | 0,40 | | |
| 8321 | 590 628,68 | 2 321 039,78 | 0,40 | | |
| 8322 | 590 804,88 | 2 321 065,37 | 0,40 | | |
| 8323 | 590 819,81 | 2 320 975,84 | 0,40 | | |
| 8324 | 590 838,26 | 2 320 950,39 | 0,40 | | |
| 8325 | 590 848,96 | 2 320 937,81 | 0,40 | | |
| 8326 | 590 872,30 | 2 320 916,75 | 0,40 | | |
| 8327 | 590 884,92 | 2 320 906,10 | 0,40 | | |
| 8328 | 590 899,13 | 2 320 897,68 | 0,40 | | |
| 8329 | 590 905,00 | 2 320 894,29 | 0,40 | | |
| 8330 | 590 926,50 | 2 320 772,68 | 0,40 | | |
| 8331 | 590 722,42 | 2 320 949,79 | 0,40 | | |

Раздел 2

| Сведения о местоположении границ объекта | | | | | |
|--|------------|--------------|------------------------|------|---|
| 1 | 2 | 3 | 4 | 5 | 6 |
| 8332 | 590 721,66 | 2 320 949,67 | Картометрический метод | 0,40 | — |
| 8333 | 590 366,68 | 2 320 891,80 | | 0,40 | |
| 8334 | 590 008,96 | 2 320 825,88 | | 0,40 | |
| 8335 | 589 790,74 | 2 320 786,54 | | 0,40 | |
| 8336 | 589 790,97 | 2 320 878,25 | | 0,40 | |
| 8337 | 589 791,19 | 2 320 890,72 | | 0,40 | |
| 8338 | 589 771,62 | 2 320 954,75 | | 0,40 | |
| 8339 | 589 769,93 | 2 320 956,76 | | 0,40 | |
| 8340 | 589 754,00 | 2 321 012,46 | | 0,40 | |
| 8341 | 589 755,08 | 2 321 024,15 | | 0,40 | |
| 8342 | 589 758,15 | 2 321 035,43 | | 0,40 | |
| 8343 | 589 759,07 | 2 321 039,00 | | 0,40 | |
| 8344 | 589 757,01 | 2 321 049,48 | | 0,40 | |
| 8345 | 589 755,92 | 2 321 055,55 | | 0,40 | |
| 8346 | 589 754,08 | 2 321 057,73 | | 0,40 | |
| 8347 | 589 748,57 | 2 321 066,55 | | 0,40 | |
| 8348 | 589 745,80 | 2 321 071,10 | | 0,40 | |
| 8349 | 589 740,93 | 2 321 082,03 | | 0,40 | |
| 8350 | 589 738,18 | 2 321 092,29 | | 0,40 | |
| 8351 | 589 732,65 | 2 321 101,51 | | 0,40 | |
| 8352 | 589 730,20 | 2 321 111,67 | | 0,40 | |
| 8353 | 589 726,00 | 2 321 118,41 | | 0,40 | |
| 8354 | 589 721,14 | 2 321 129,04 | | 0,40 | |
| 8355 | 589 721,64 | 2 321 149,75 | | 0,40 | |
| 8356 | 589 722,53 | 2 321 224,36 | | 0,40 | |
| 8357 | 589 693,57 | 2 321 268,79 | | 0,40 | |
| 8358 | 589 686,34 | 2 321 279,94 | | 0,40 | |
| 8359 | 589 722,52 | 2 321 326,76 | | 0,40 | |
| 8360 | 589 728,61 | 2 321 333,65 | | 0,40 | |
| 8361 | 589 776,03 | 2 321 386,66 | | 0,40 | |
| 8362 | 589 814,37 | 2 321 424,72 | 0,40 | | |
| 8363 | 589 836,17 | 2 321 431,25 | 0,40 | | |
| 8364 | 589 864,15 | 2 321 436,68 | 0,40 | | |
| 8365 | 589 920,43 | 2 321 447,60 | 0,40 | | |
| 8272 | 589 962,65 | 2 321 457,37 | 0,40 | | |
| нп Челябинск Советский ч 04 | | | | | |
| 8366 | 591 045,71 | 2 319 963,44 | Картометрический метод | 0,40 | — |
| 8367 | 591 101,77 | 2 319 412,50 | | 0,40 | |
| 8368 | 590 848,90 | 2 319 579,28 | | 0,40 | |
| 8366 | 591 045,71 | 2 319 963,44 | | 0,40 | |

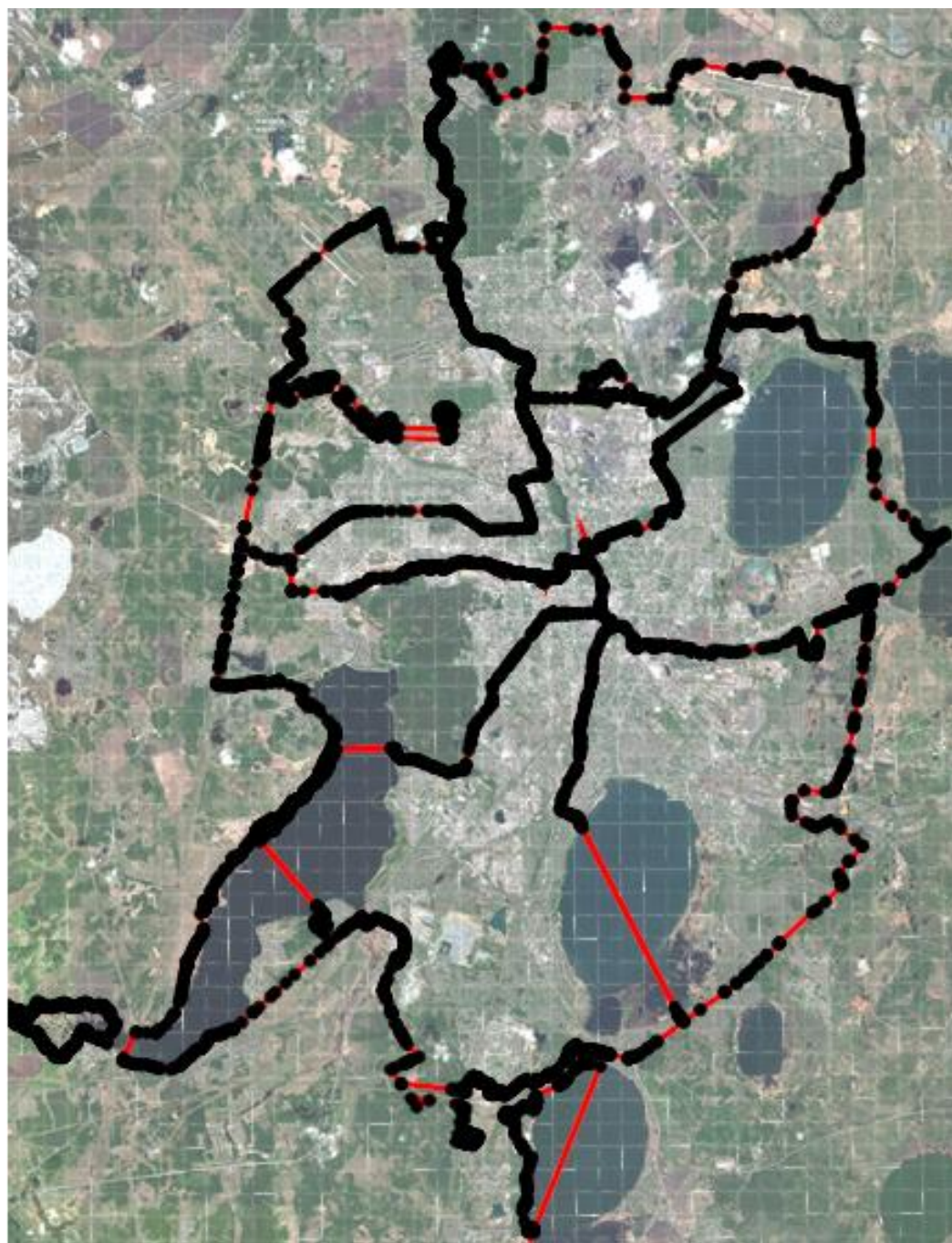
Раздел 3*

| Сведения о местоположении измененных (уточненных) границ объекта | | | | | |
|---|---------------|----|---|---|---|
| 1. Система координат МСК-74, зона 2 | | | | | |
| 2. Сведения о характерных точках границ объекта | | | | | |
| Обозначение характерных точек границ | Координаты, м | | Метод определения координат характерной точки | Средняя квадратическая погрешность положения характерной точки (M _t), м | Описание обозначения точки на местности (при наличии) |
| | X | Y | | | |
| 1 | 2 | 3 | 4 | 5 | 6 |
| 3. Сведения о характерных точках части (частей) границ объекта | | | | | |
| -- | -- | -- | -- | -- | — |

* В связи с установлением границ для объекта – населенный пункт г. Челябинск, изменение (уточнение) границ частей объекта не проводится, данные о координатах характерных частей не приводятся. Пункт выполнен в соответствии с Приложением 1 к Приказу Минэкономразвития России № 650 (сноска <8>: Раздел «Сведения о местоположении измененных (уточненных) границ объекта» заполняется в случае, если сведения о местоположении изменяемых (уточняемых) границ объекта были внесены в Единый государственный реестр недвижимости).

Раздел 4

План границ объекта



Масштаб 1:250 000

Используемые условные знаки и обозначения:

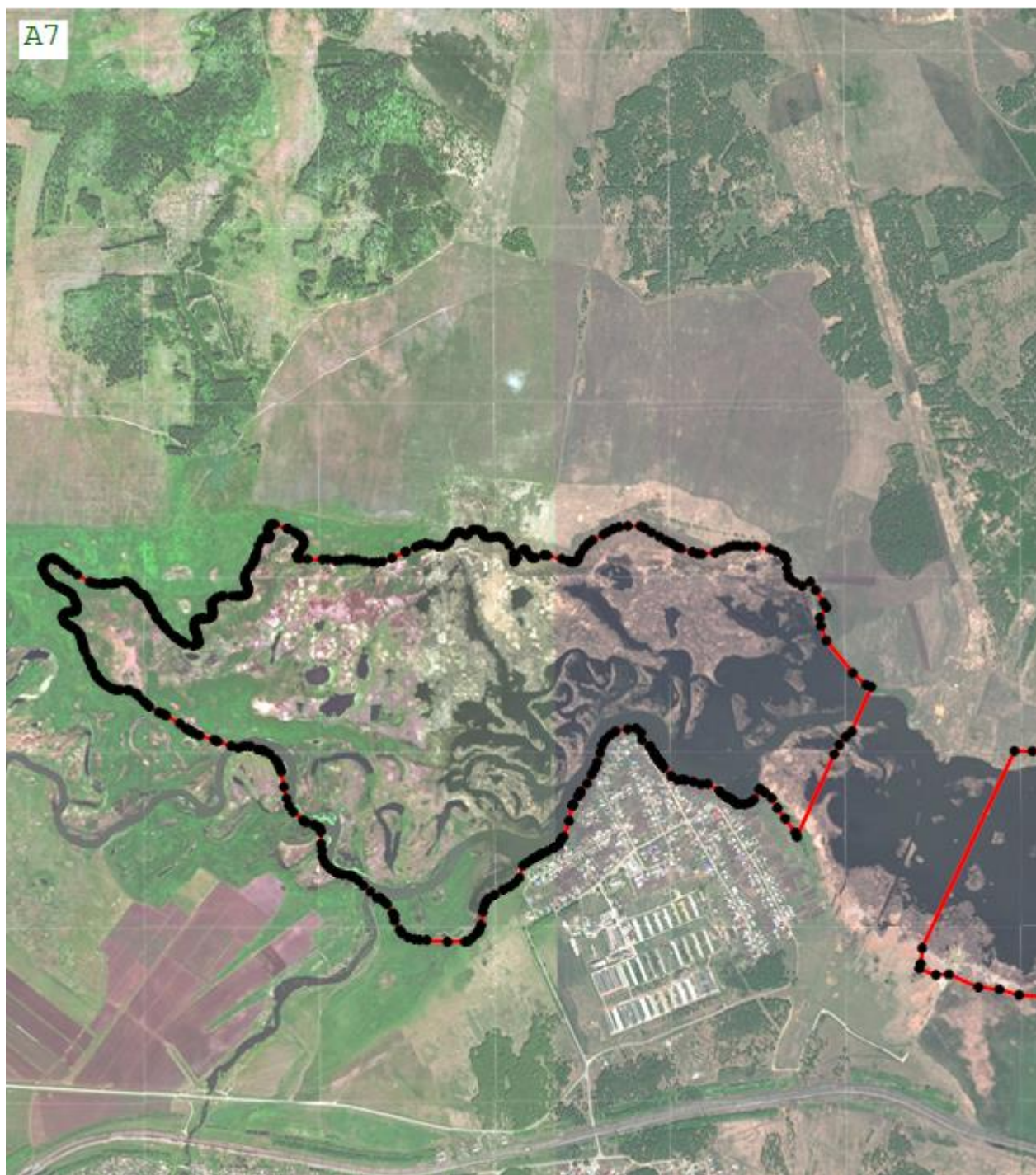
 - границы населенного пункта «город Челябинск» Челябинской области

Подпись _____ Дата « _____ » _____ 20 ____ г.

Место для оттиска печати (при наличии) лица, составившего описание местоположения границ объекта

Раздел 4

План границ объекта



Масштаб 1:25 000

Подпись _____ Дата « _____ » _____ 20 ____ г.

Место для оттиска печати (при наличии) лица, составившего описание местоположения границ объекта

Раздел 4

План границ объекта



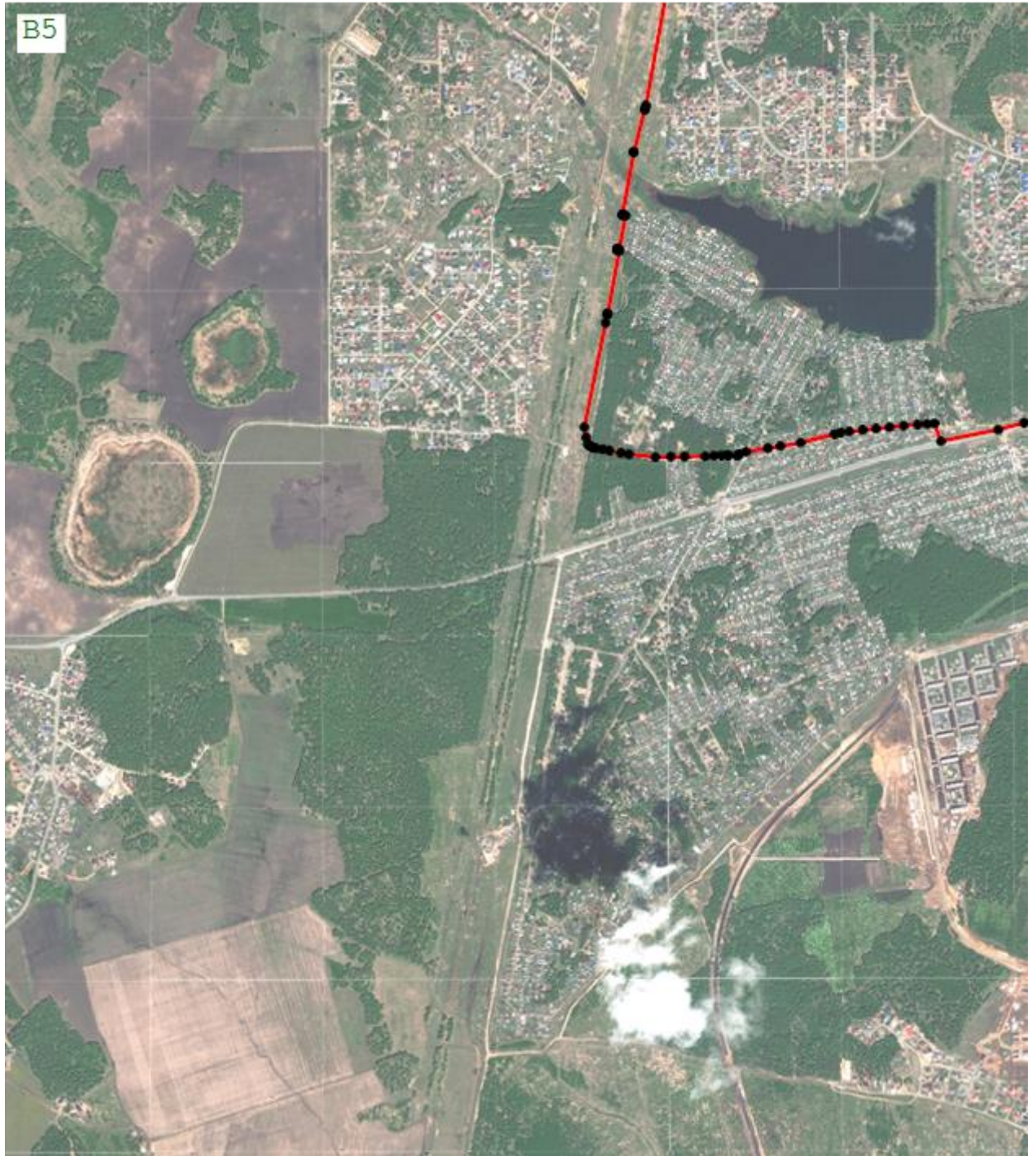
Масштаб 1:25 000

Подпись _____ Дата « _____ » _____ 20__ г.

Место для оттиска печати (при наличии) лица, составившего описание местоположения границ объекта

Раздел 4

План границ объекта



Масштаб 1:25 000

Подпись _____ Дата « ____ » _____ 20__ г.

Место для оттиска печати (при наличии) лица, составившего описание местоположения границ объекта

Раздел 4

План границ объекта



Масштаб 1:25 000

Подпись _____ Дата « _____ » _____ 20__ г.

Место для оттиска печати (при наличии) лица, составившего описание местоположения границ объекта

Раздел 4

План границ объекта



Масштаб 1:25 000

Подпись _____ Дата « ____ » _____ 20__ г.

Место для оттиска печати (при наличии) лица, составившего описание местоположения границ объекта

Раздел 4

План границ объекта



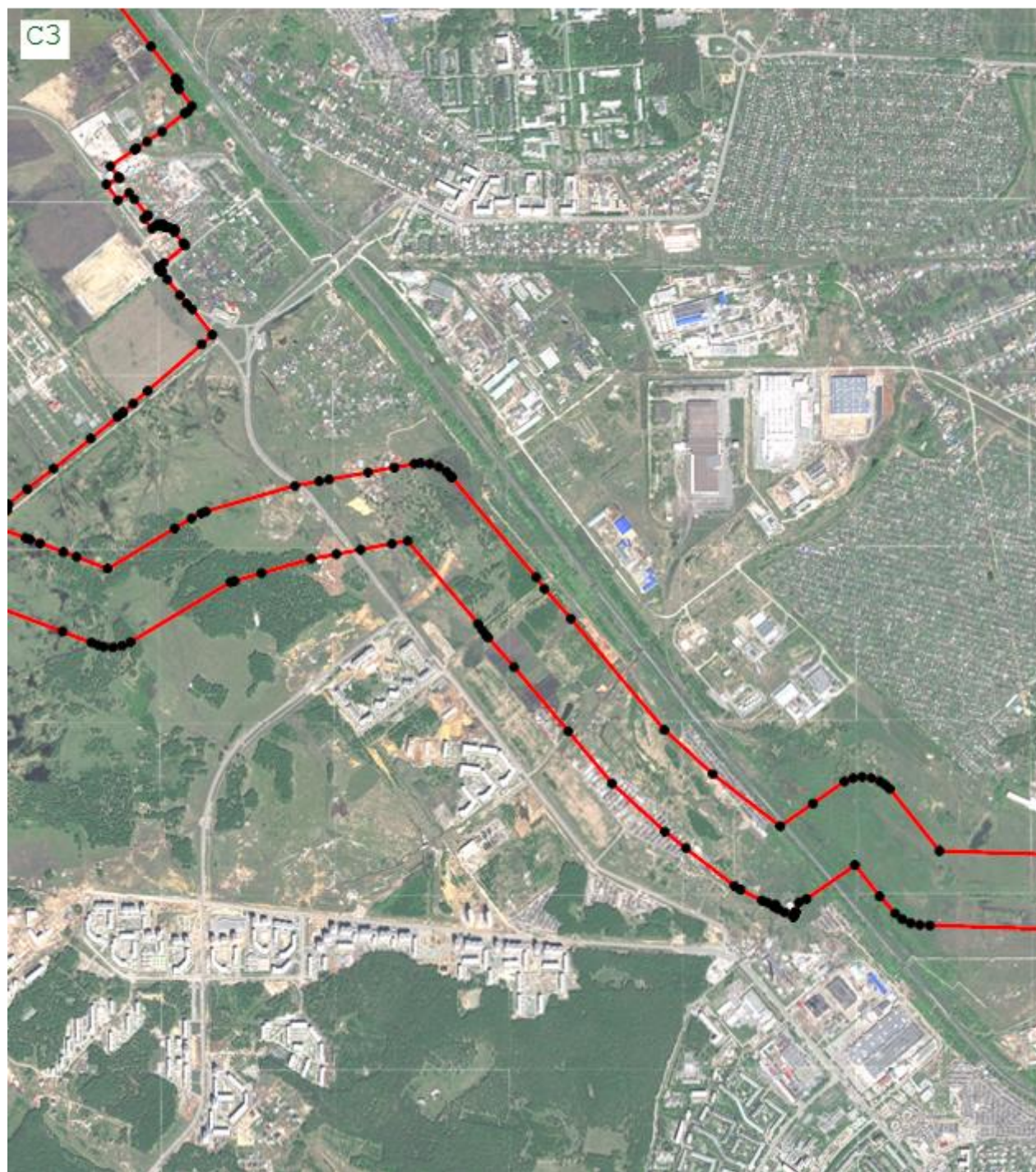
Масштаб 1:25 000

Подпись _____ Дата « _____ » _____ 20__ г.

Место для оттиска печати (при наличии) лица, составившего описание местоположения границ объекта

Раздел 4

План границ объекта



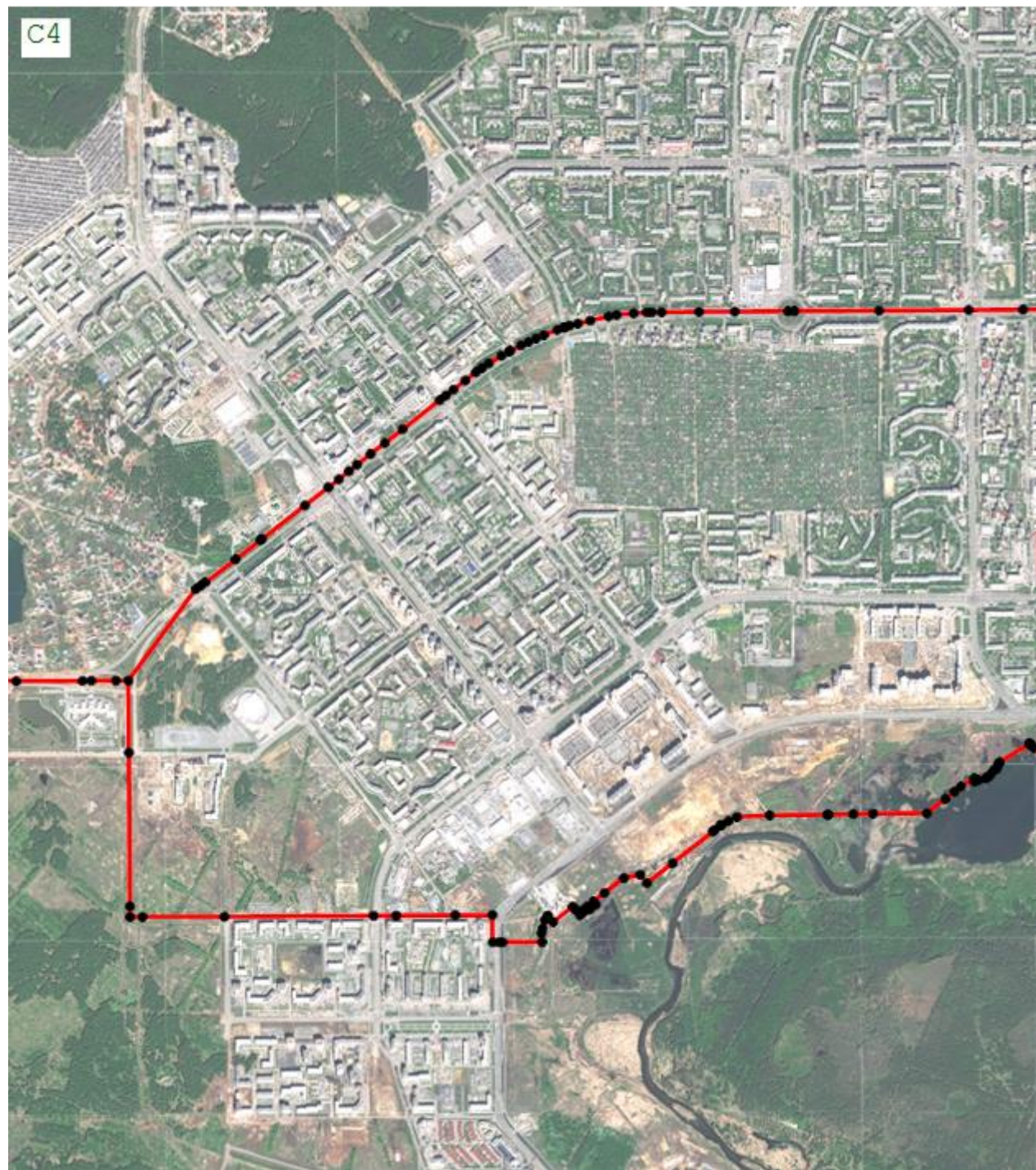
Масштаб 1:25 000

Подпись _____ Дата « _____ » _____ 20__ г.

Место для оттиска печати (при наличии) лица, составившего описание местоположения границ объекта

Раздел 4

План границ объекта



Масштаб 1:25 000

Подпись _____ Дата «___» _____ 20__ г.

Место для оттиска печати (при наличии) лица, составившего описание местоположения границ объекта

Раздел 4

План границ объекта



Масштаб 1:25 000

Подпись _____ Дата « _____ » _____ 20 ____ г.

Место для оттиска печати (при наличии) лица, составившего описание местоположения границ объекта

Раздел 4

План границ объекта



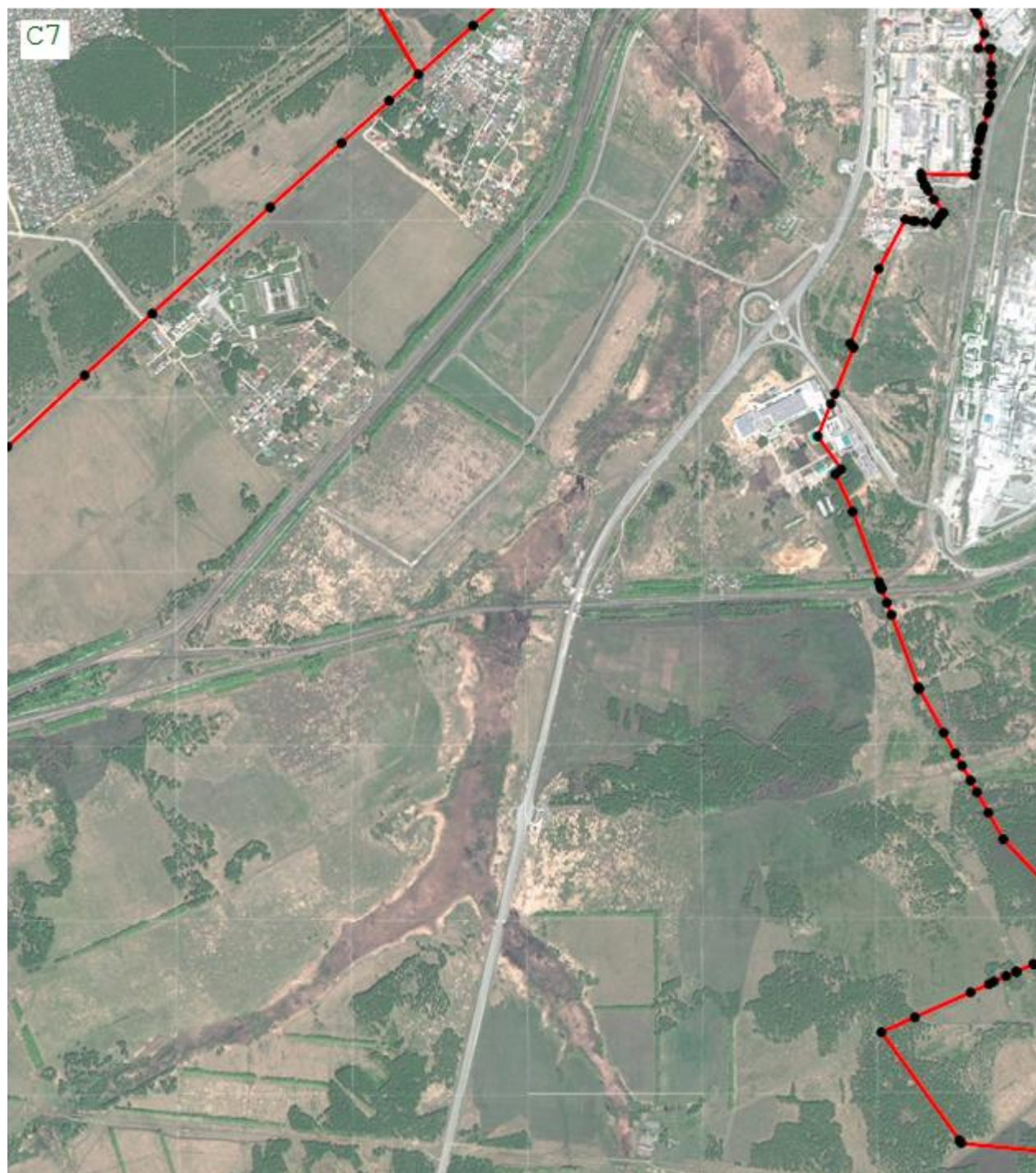
Масштаб 1:25 000

Подпись _____ Дата « ____ » _____ 20__ г.

Место для оттиска печати (при наличии) лица, составившего описание местоположения границ объекта

Раздел 4

План границ объекта



Масштаб 1:25 000

Подпись _____ Дата « _____ » _____ 20__ г.

Место для оттиска печати (при наличии) лица, составившего описание местоположения границ объекта

Раздел 4

План границ объекта



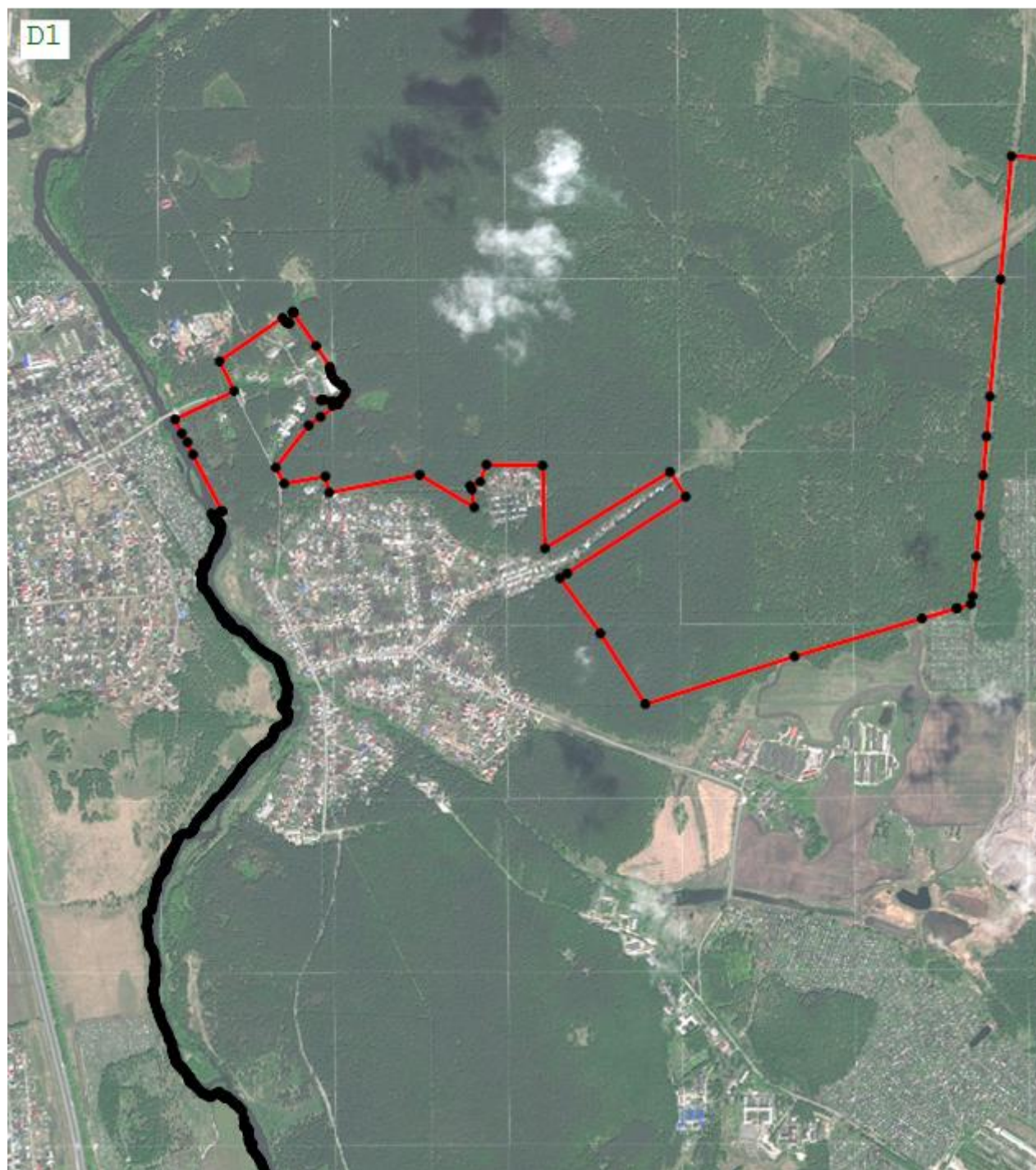
Масштаб 1:25 000

Подпись _____ Дата « _____ » _____ 20__ г.

Место для оттиска печати (при наличии) лица, составившего описание местоположения границ объекта

Раздел 4

План границ объекта



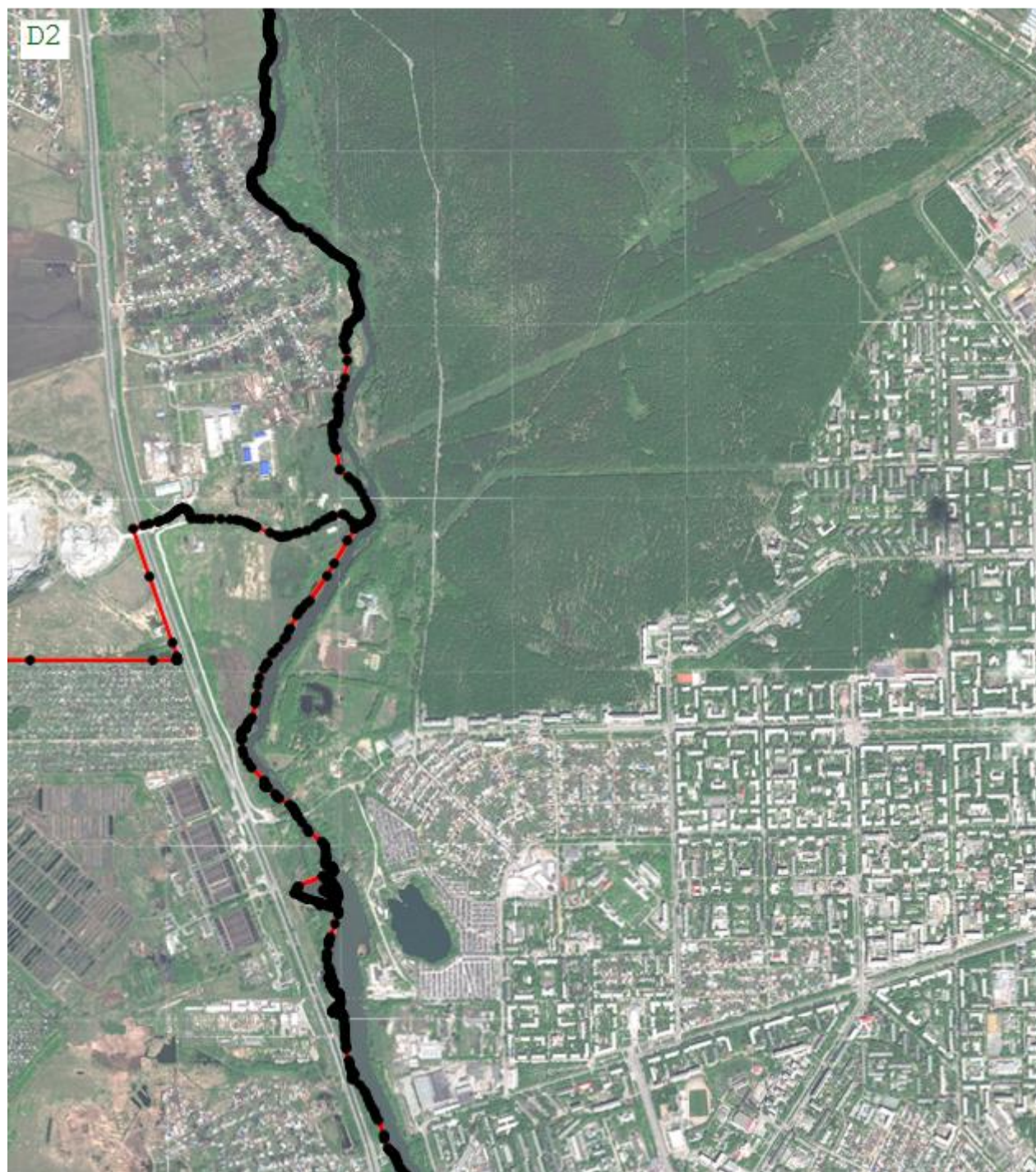
Масштаб 1:25 000

Подпись _____ Дата « _____ » _____ 20 ____ г.

Место для оттиска печати (при наличии) лица, составившего описание местоположения границ объекта

Раздел 4

План границ объекта



Масштаб 1:25 000

Подпись _____ Дата « _____ » _____ 20__ г.

Место для оттиска печати (при наличии) лица, составившего описание местоположения границ объекта

Раздел 4

План границ объекта



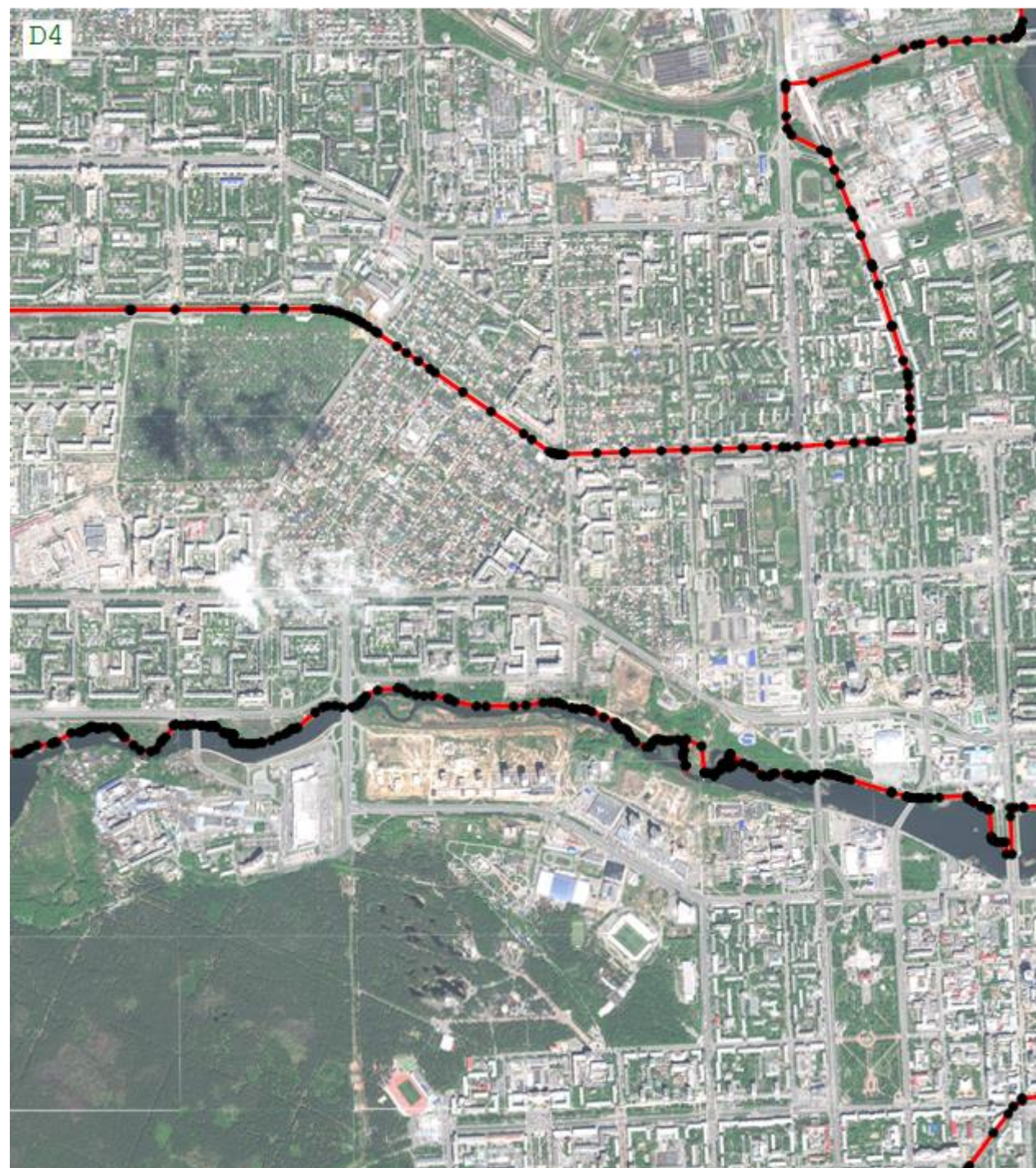
Масштаб 1:25 000

Подпись _____ Дата « _____ » _____ 20__ г.

Место для оттиска печати (при наличии) лица, составившего описание местоположения границ объекта

Раздел 4

План границ объекта



Масштаб 1:25 000

Подпись _____ Дата « _____ » _____ 20__ г.

Место для оттиска печати (при наличии) лица, составившего описание местоположения границ объекта

Раздел 4

План границ объекта



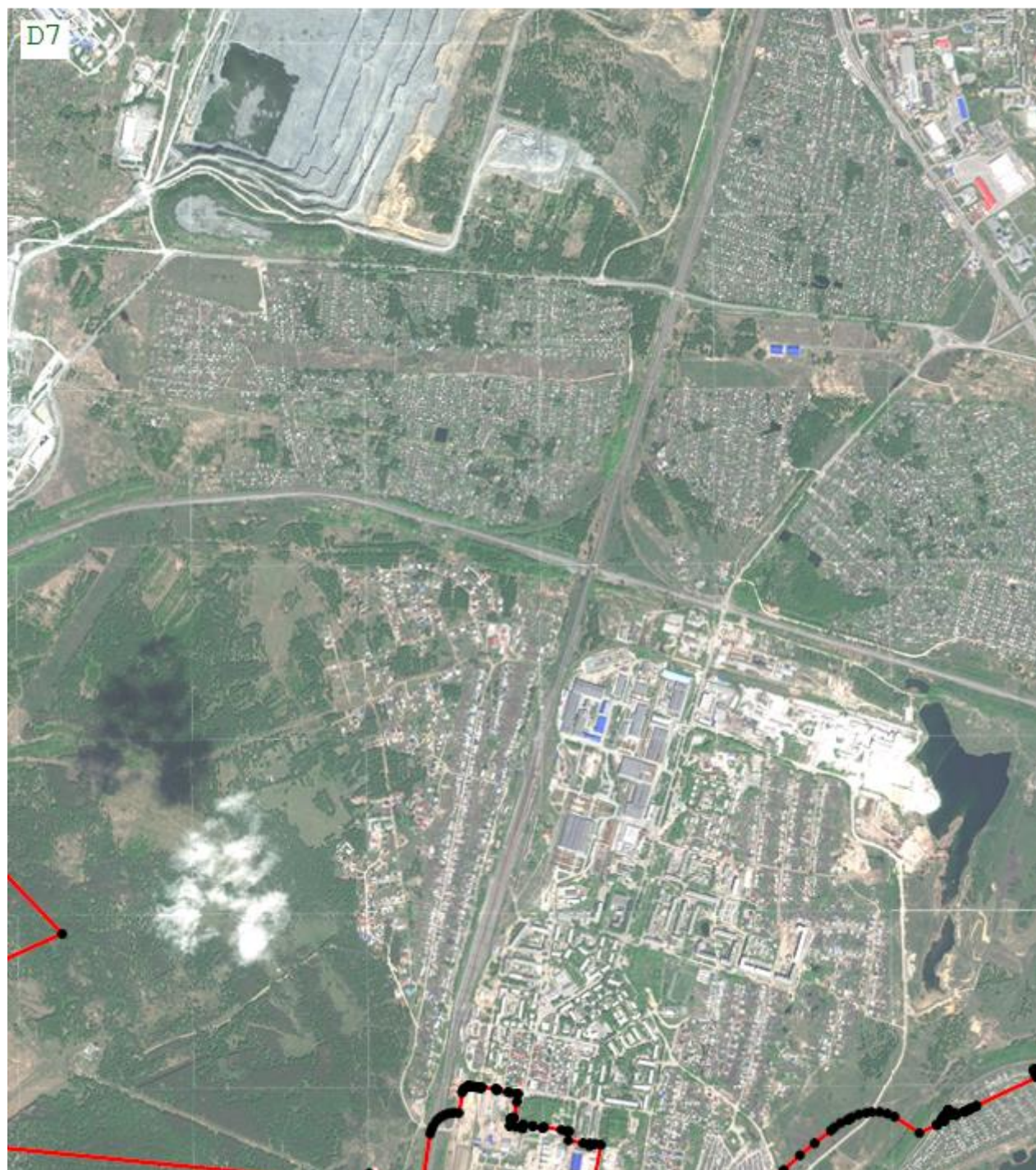
Масштаб 1:25 000

Подпись _____ Дата « ____ » _____ 20__ г.

Место для оттиска печати (при наличии) лица, составившего описание местоположения границ объекта

Раздел 4

План границ объекта



Масштаб 1:25 000

Подпись _____ Дата « _____ » _____ 20__ г.

Место для оттиска печати (при наличии) лица, составившего описание местоположения границ объекта

Раздел 4

План границ объекта



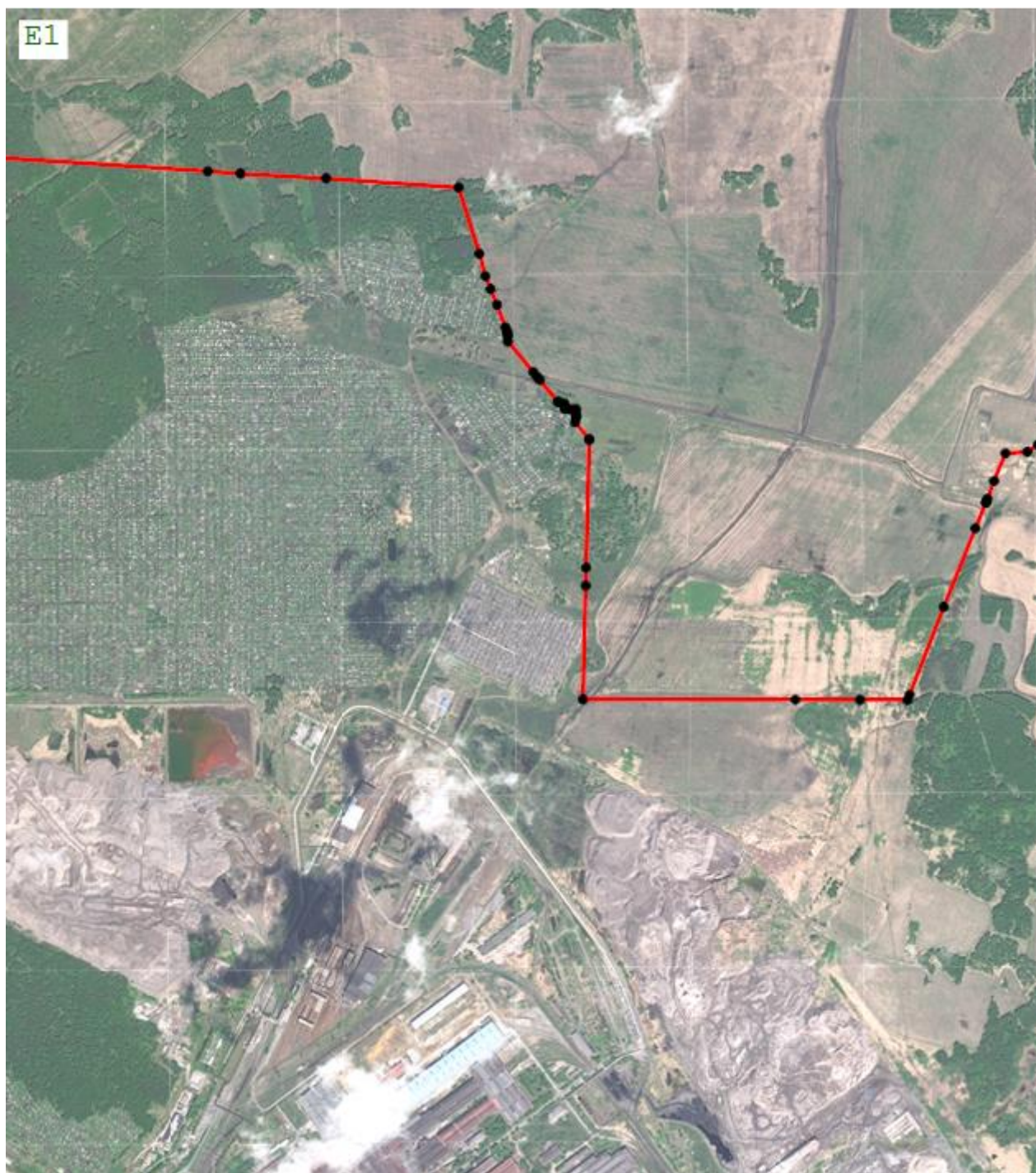
Масштаб 1:25 000

Подпись _____ Дата « _____ » _____ 20 ____ г.

Место для оттиска печати (при наличии) лица, составившего описание местоположения границ объекта

Раздел 4

План границ объекта



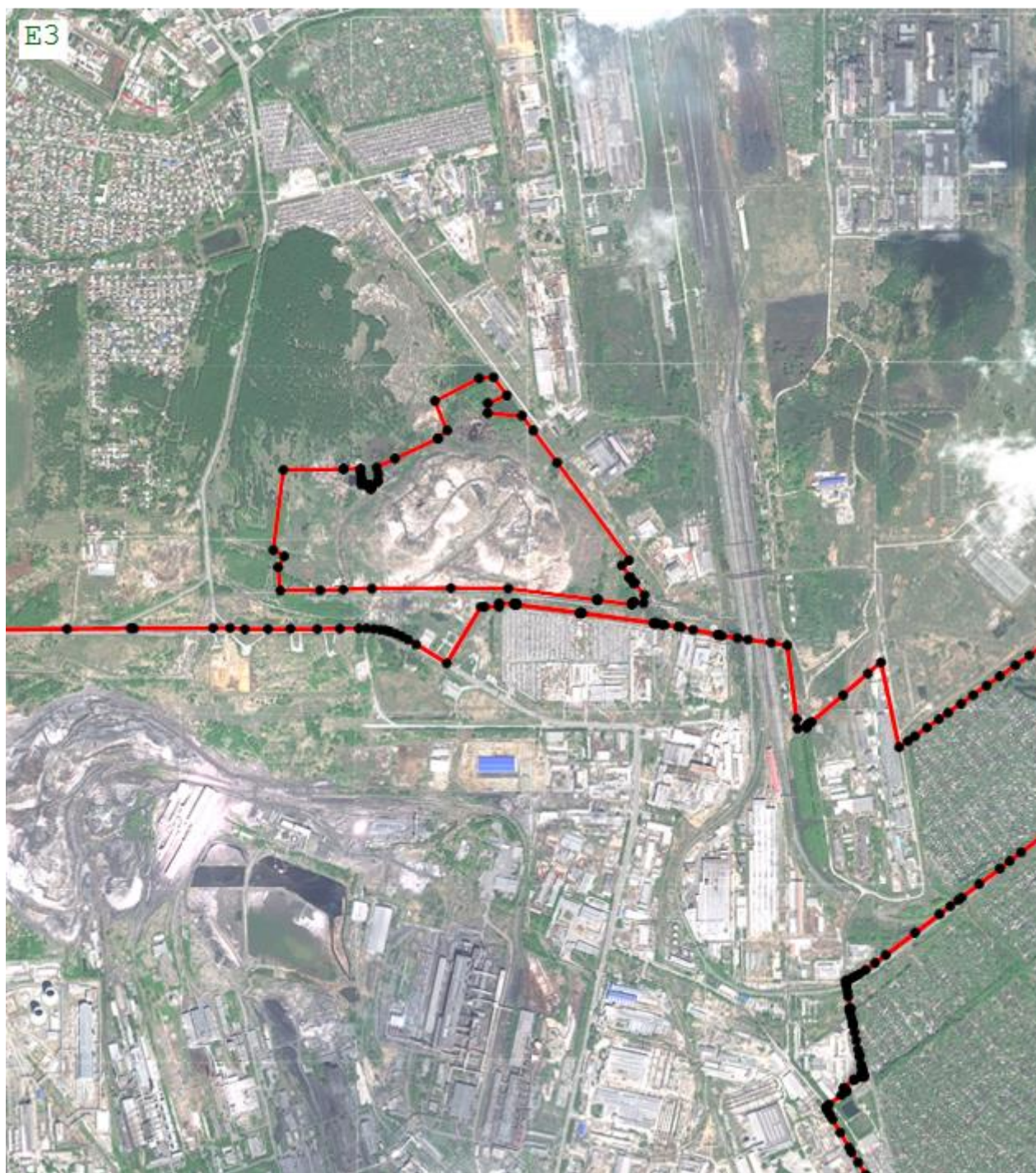
Масштаб 1:25 000

Подпись _____ Дата « _____ » _____ 20__ г.

Место для оттиска печати (при наличии) лица, составившего описание местоположения границ объекта

Раздел 4

План границ объекта



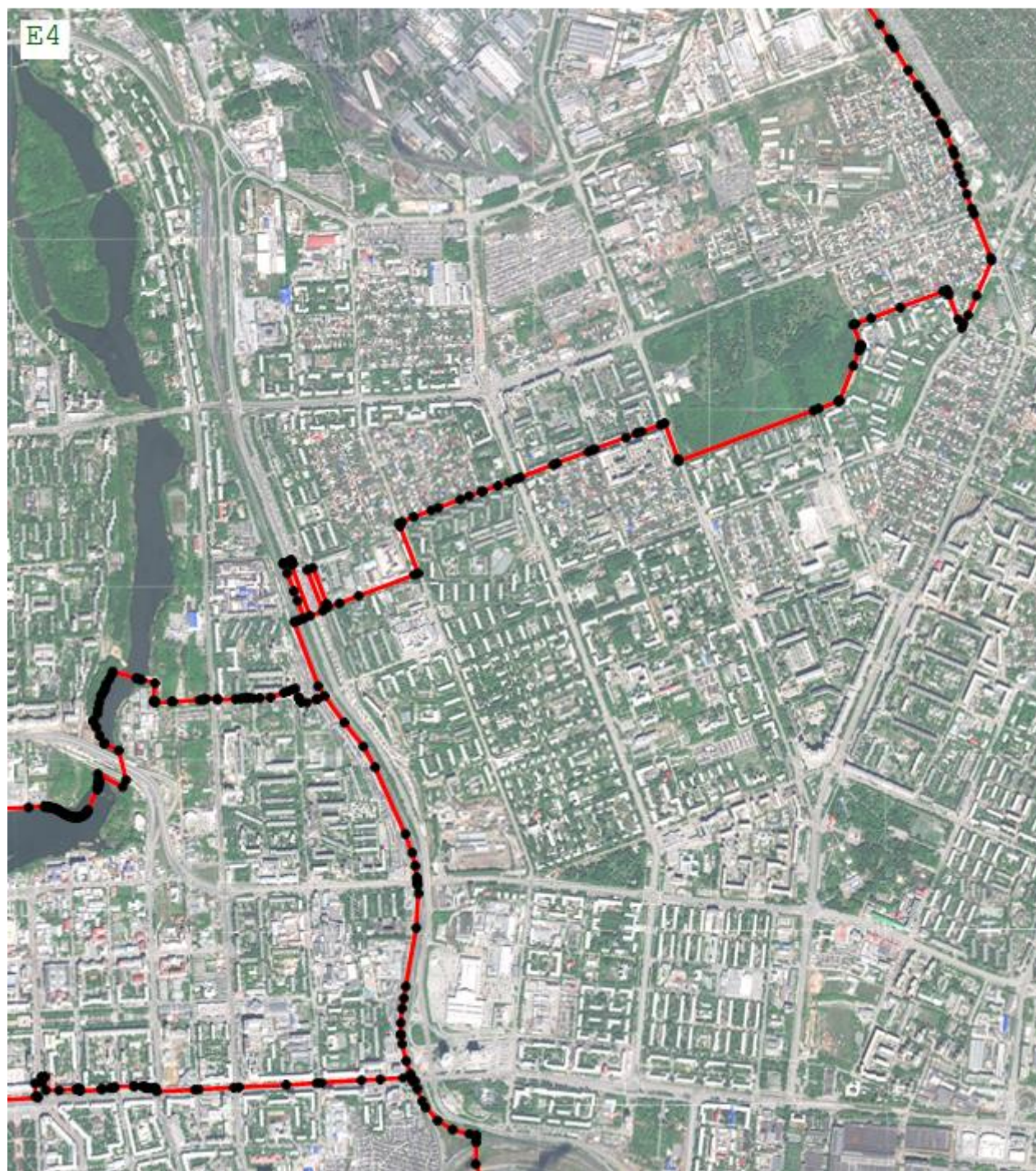
Масштаб 1:25 000

Подпись _____ Дата « _____ » _____ 20__ г.

Место для оттиска печати (при наличии) лица, составившего описание местоположения границ объекта

Раздел 4

План границ объекта



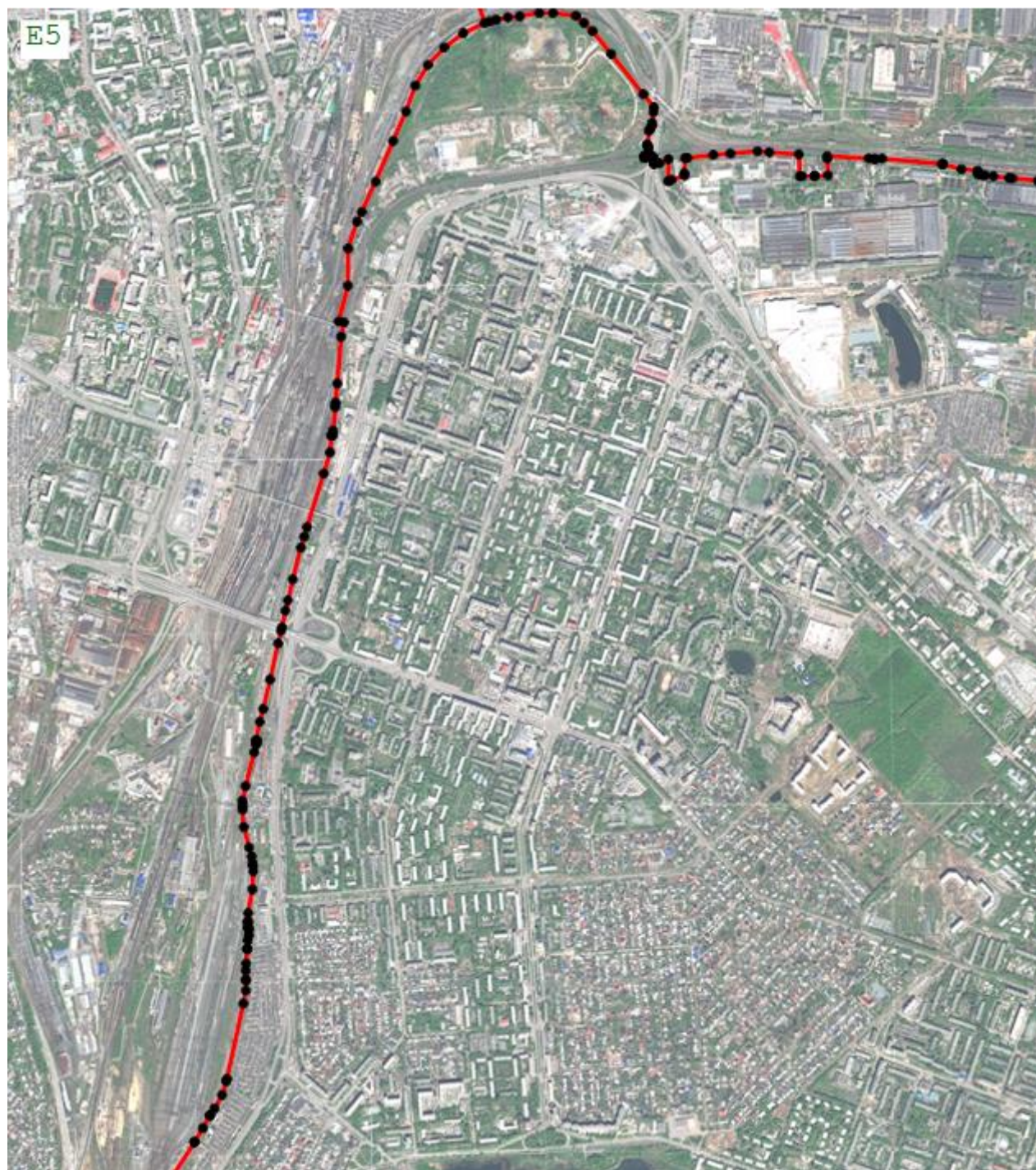
Масштаб 1:25 000

Подпись _____ Дата « _____ » _____ 20 _____ г.

Место для оттиска печати (при наличии) лица, составившего описание местоположения границ объекта

Раздел 4

План границ объекта



Масштаб 1:25 000

Подпись _____ Дата « _____ » _____ 20 ____ г.

Место для оттиска печати (при наличии) лица, составившего описание местоположения границ объекта

Раздел 4

План границ объекта



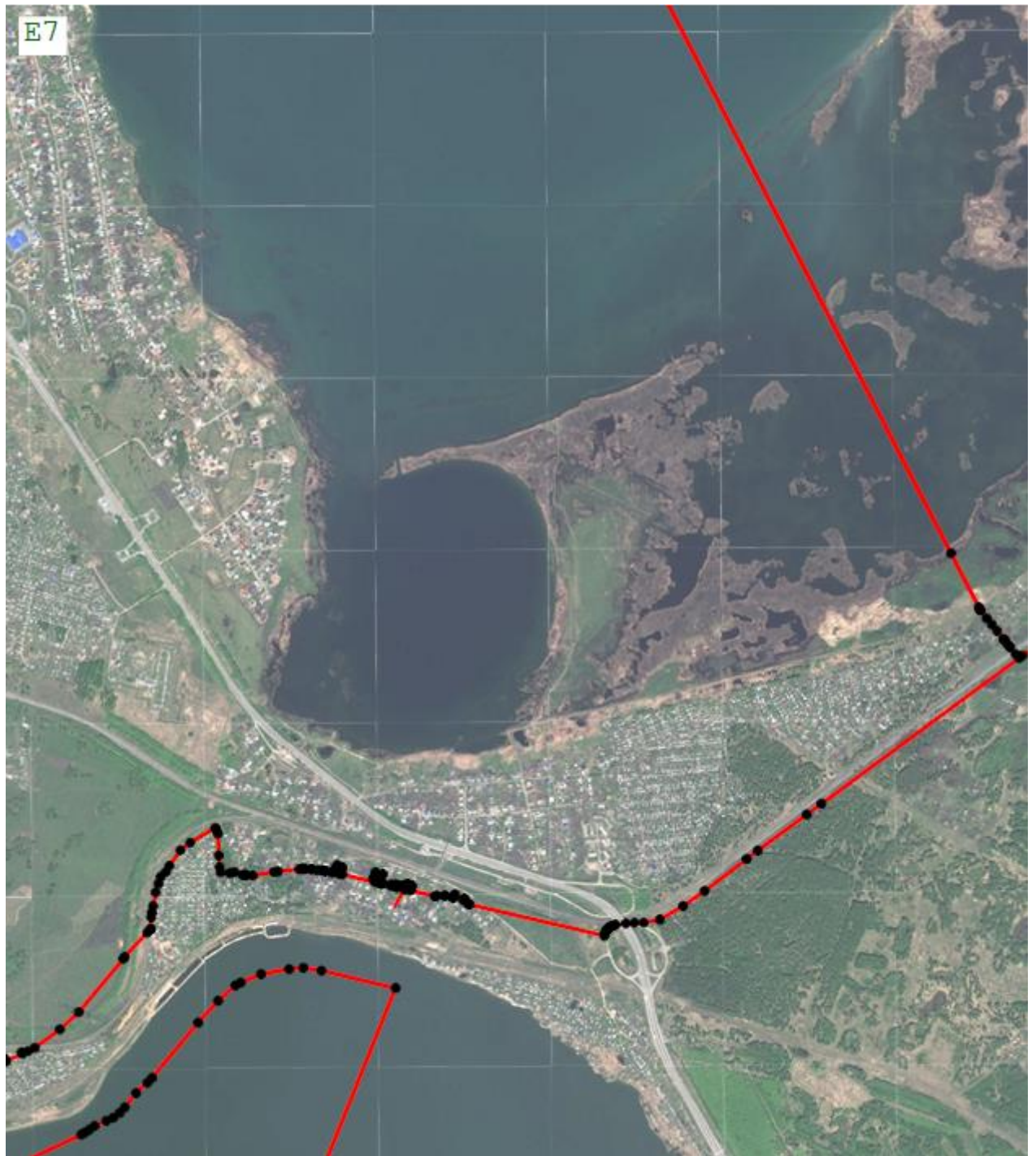
Масштаб 1:25 000

Подпись _____ Дата «___» _____ 20__ г.

Место для отиска печати (при наличии) лица, составившего описание местоположения границ объекта

Раздел 4

План границ объекта




Масштаб 1:25 000

Подпись _____ Дата « _____ » _____ 20__ г.

Место для оттиска печати (при наличии) лица, составившего описание местоположения границ объекта

Раздел 4

План границ объекта



Масштаб 1:25 000

Подпись _____ Дата « _____ » _____ 20 ____ г.

Место для оттиска печати (при наличии) лица, составившего описание местоположения границ объекта

Раздел 4

План границ объекта



Масштаб 1:25 000

Подпись _____ Дата « _____ » _____ 20__ г.

Место для оттиска печати (при наличии) лица, составившего описание местоположения границ объекта

Раздел 4

План границ объекта



Масштаб 1:25 000

Подпись _____ Дата « ____ » _____ 20 ____ г.

Место для оттиска печати (при наличии) лица, составившего описание местоположения границ объекта

Раздел 4

План границ объекта




Масштаб 1:25 000

Подпись _____ Дата « ____ » _____ 20 ____ г.

Место для оттиска печати (при наличии) лица, составившего описание местоположения границ объекта

Раздел 4

План границ объекта



Масштаб 1:25 000

Подпись _____ Дата « _____ » _____ 20__ г.

Место для оттиска печати (при наличии) лица, составившего описание местоположения границ объекта

Раздел 4

План границ объекта



Масштаб 1:25 000

Подпись _____ Дата « _____ » _____ 20__ г.

Место для оттиска печати (при наличии) лица, составившего описание местоположения границ объекта

Раздел 4

План границ объекта



Масштаб 1:25 000

Подпись _____ Дата « _____ » _____ 20____ г.

Место для оттиска печати (при наличии) лица, составившего описание местоположения границ объекта

Раздел 4

План границ объекта



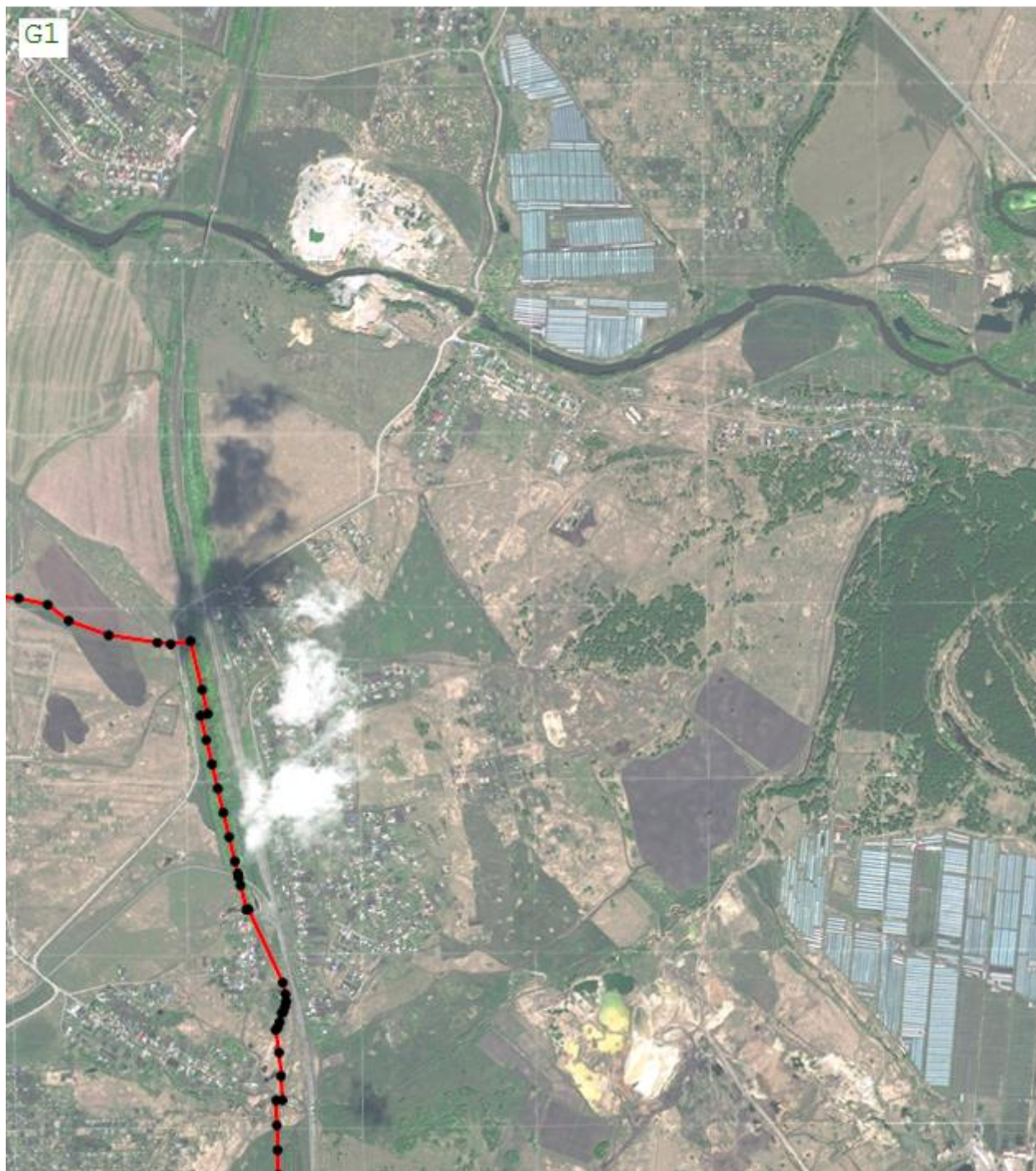
Масштаб 1:25 000

Подпись _____ Дата « ____ » _____ 20 ____ г.

Место для оттиска печати (при наличии) лица, составившего описание местоположения границ объекта

Раздел 4

План границ объекта



Масштаб 1:25 000

Подпись _____ Дата « ____ » _____ 20 ____ г.

Место для оттиска печати (при наличии) лица, составившего описание местоположения границ объекта

Раздел 4

План границ объекта



Масштаб 1:25 000

Подпись _____ Дата « _____ » _____ 20__ г.

Место для оттиска печати (при наличии) лица, составившего описание местоположения границ объекта

Раздел 4

План границ объекта



Масштаб 1:25 000

Подпись _____ Дата « ____ » _____ 20 ____ г.

Место для оттиска печати (при наличии) лица, составившего описание местоположения границ объекта

Раздел 4

План границ объекта



Масштаб 1:25 000

Подпись _____ Дата «___» _____ 20__ г.

Место для оттиска печати (при наличии) лица, составившего описание местоположения границ объекта

Раздел 4

План границ объекта



Масштаб 1:25 000

Подпись _____ Дата « ____ » _____ 20 ____ г.

Место для оттиска печати (при наличии) лица, составившего описание местоположения границ объекта

Раздел 4

План границ объекта



Масштаб 1:25 000

Подпись _____ Дата « ____ » _____ 20__ г.

Место для оттиска печати (при наличии) лица, составившего описание местоположения границ объекта

Председатель
Челябинской городской Думы

А.В. Шмидт

Глава города Челябинска

Н.П. Котова